



PROGRAM HOSPODÁRSKEHO ROZVOJA A SOCIÁLNEHO ROZVOJA OBCE KRÁSNA VES



PROGRAMOVACIE OBDOBIE 2025 - 2034

Formulár č. Ú 1 - Hlavička dokumentu PHRSR

Názov:	Program hospodárskeho rozvoja a sociálneho rozvoja obce Krásna Ves na roky 2025 - 2034
Územné vymedzenie :	Trenčiansky kraj, okres B. n. Bebravou , obec Krásna Ves – ŠÚJ 543080
Územný plán obce schválený:	nie
Dátum schválenia PHRSR:	
Dátum platnosti:	2025 - 2034
Verzia	2.0.
Publikovaný verejne:	

Zdroj: vlastné spracovanie



Krásna Ves	
Erb 	Vlajka 
Základné údaje	
Kraj	Trenčiansky kraj
Okres	Bánovce n. Bebravou
Región	Podhorie
Poloha:	48°50'09"S 18°13'52"V
Nadmorská výška:	260 m n. m.
Rozloha	10,22 km ² (1 022 ha)
Počet obyvateľov:	470 (31. 12. 2023)
Hustota obyvateľstva:	45,99 obyv./km ²
Nacionále	
PŠČ	956 38
ŠÚJ	543080
EČV	BN, AA, EL
Tel. predvoľba	+421-38
Oficiálne adresy	
Adresa:	Obec Krásna Ves
	Krásna Ves 142
	956 53 Krásna Ves
Web:	www.krasnaves.sk
E-mail:	obec@krasnaves.sk
Telefón:	038 / 766 91 26
Fax:	038 / 766 92 83



OBSAH

1 ÚVOD	5
ANALYTICKÁ ČASŤ PROGRAMU HOSPODÁRSKEHO ROZVOJA A SOCIÁLNEHO ROZVOJA	13
2 ZÁKLADNÁ CHARAKTERISTIKA OBCE	14
2.1. HISTÓRIA OBCE	14
2.2. PRÍRODNÉ POMERY	15
2.3. TECHNICKÁ INFRAŠTRUKTÚRA.....	22
2.4. Doprava.....	27
2.5. ŽIVOTNÉ PROSTREDIE.....	28
2.6. OBYVATEĽSTVO.....	34
2.7. VZDELANIE A ZAMESTNANOSŤ	42
2.8. BÝVANIE	45
2.9. PODNIKATEĽSKÉ SUBJEKTY A INŠTITÚCIE	47
2.10. ŠKOLSTVO A VZDELANIE	48
2.11. SOCIÁLNA SFÉRA	49
2.12. ZDRAVOTNÍCTVO	52
2.13. ŠPORT	52
2.14. KULTÚRA	53
2.15. UBYTOVACIE ZARIADENIA	54
2.16. STRAVOVACIE A REŠTAURAČNÉ SLUŽBY	54
2.17. CESTOVNÝ RUCH	54
2.18. REKAPITULÁCIA ROZPOČTU OBCE	55
2.19. SAMOSPRÁVA.....	59
2.21. IDENTIFIKÁCIA HLAVNÝCH VONKAJŠÍCH FAKTOROV ROZVOJA ÚZEMIA A ANALÝZA VPLYVU VONKAJŠIEHO PROSTREDIA NA VÝVOJ SITUÁCIE V ÚZEMÍ.....	60
2.22.EX-POST HODNOTENIE PREDCHÁDZAJÚCEHO PHRSR.....	61
3 SWOT ANALÝZY	62
3.1 HOSPODÁRSTVO A VEDECKO-TECHNICKÝ ROZVOJ	64
3.2 DOPRAVA A KOMUNIKÁCIE	65
3.3 TECHNICKÁ INFRAŠTRUKTÚRA	66
3.4 ODPADOVÉ HOSPODÁRSTVO	67
3.5 ŽIVOTNÉ PROSTREDIE.....	68
3.6 SOCIÁLNA OBLASŤ A ZDRAVOTNÍCTVO.....	69
3.7 ŠKOLSTVO A ŠPORT.....	71
3.8 KULTÚRA.....	72
3.9 PROPAGÁCIA A CESTOVNÝ RUCH	73
3.10 ADMINISTRATÍVA A BEZPEČNOSŤ	73
3.11 INFORMATIZÁCIA OBCE	74
3.12PROBLÉMOVÁ ANALÝZA – HLAVNÉ ODVETVOVÉ DISPARITY A VYMEDZENIE CIEĽOVÝCH SKUPÍN SO SÚSTREDENOU PODPOROU OBCE KRÁSNA VES.	75
STRATEGICKÁ ČASŤ PROGRAMU HOSPODÁRSKEHO ROZVOJA A SOCIÁLNEHO ROZVOJA.....	82
4 VÍZIA A POSLANIE OBCE KRÁSNA VES	82
5 FORMULÁCIA A NÁVRH STRATÉGIE	85
PROGRAMOVÁ ČASŤ PROGRAMU HOSPODÁRSKEHO ROZVOJA A SOCIÁLNEHO ROZVOJA	94
5.1 PROGRAM 1. HOSPODÁRSTVO A VEDECKO-TECHNICKÝ ROZVOJ	95
5.2 PROGRAM 2. DOPRAVA A KOMUNIKÁCIE	95
5.3 PROGRAM 3. TECHNICKÁ INFRAŠTRUKTÚRA.....	96
5.4 PROGRAM 4. ODPADOVÉ HOSPODÁRSTVO	97
5.5 PROGRAM 5. ŽIVOTNÉ PROSTREDIE	97
5.6 PROGRAM 6. SOCIÁLNE SLUŽBY A ZDRAVOTNÍCTVO.....	98
5.7 PROGRAM 7. VZDELÁVANIE A ŠPORT	99
5.8 PROGRAM 8. KULTÚRA.....	100
5.9 PROGRAM 9. PROPAGÁCIA A CESTOVNÝ RUCH.....	100
5.10 PROGRAM 10. ADMINISTRATÍVA A BEZPEČNOSŤ	101
5.11 PROGRAM 11. INFORMATIZÁCIA OBCE.....	102
6 MERATEĽNÉ INDIKÁTORY	102
6.1 PROGRAM 1. HOSPODÁRSTVO A VEDECKO-TECHNICKÝ ROZVOJ	102
6.2 PROGRAM 2. DOPRAVA A KOMUNIKÁCIE	103
6.3 PROGRAM 3. TECHNICKÁ INFRAŠTRUKTÚRA.....	104
6.4 PROGRAM 4. ODPADOVÉ HOSPODÁRSTVO	105
6.5 PROGRAM 5. ŽIVOTNÉ PROSTREDIE	105
6.6 PROGRAM 6. SOCIÁLNE SLUŽBY A ZDRAVOTNÍCTVO.....	106



6.7 PROGRAM 7. VZDELÁVANIE A ŠPORT	107
6.8 PROGRAM 8. KULTÚRA.....	108
6.9 PROGRAM 9. PROPAGÁCIA A CESTOVNÝ RUCH.....	109
6.10 PROGRAM 10. ADMINISTRATÍVA A BEZPEČNOSŤ	109
REALIZAČNÁ ČASŤ PROGRAMU HOSPODÁRSKEHO ROZVOJA A SOCIÁLNEHO ROZVOJA.....	112
7 INŠTITUCIONÁLNE A ORGANIZAČNÉ ZABEZPEČENIE REALIZÁCIE PHRSR OBCE KRÁSNA VES	113
7.1 SYSTÉM MONITOROVANIA A HODNOTENIA PLNENIA PHRSR	114
7.2 KOMUNIKAČNÝ PLÁN.....	116
8 AKČNÝ PLÁN	117
8.1 PROGRAM 1. HOSPODÁRSTVO A VEDECKO-TECHNICKÝ ROZVOJ	117
8.2 PROGRAM 2. DOPRAVA A KOMUNIKÁCIE	118
8.3 PROGRAM 3. TECHNICKÁ INFRAŠTRUKTÚRA	120
8.4 PROGRAM 4. ODPADOVÉ HOSPODÁRSTVO	122
8.5 PROGRAM 5. ŽIVOTNÉ PROSTREDIE	123
8.6 PROGRAM 6. SOCIÁLNE SLUŽBY A ZDRAVOTNÍCTVO	124
8.7 PROGRAM 7. VZDELÁVANIE A ŠPORT	126
8.8 PROGRAM 8. KULTÚRA	127
8.9 PROGRAM 9. PROPAGÁCIA A CESTOVNÝ RUCH	129
8.10 PROGRAM 10. ADMINISTRATÍVA A BEZPEČNOSŤ	130
8.11 PROGRAM 11. INFORMATIZÁCIA OBCE	131
FINANČNÁ ČASŤ PROGRAMU HOSPODÁRSKEHO ROZVOJA A SOCIÁLNEHO ROZVOJA.....	133
9 FINANČNÝ PLÁN PROGRAMU	134
9.1 PROGRAM 1. HOSPODÁRSTVO A VEDECKO-TECHNICKÝ ROZVOJ	138
9.2 PROGRAM 2. DOPRAVA A KOMUNIKÁCIE	140
9.3 PROGRAM 3. TECHNICKÁ INFRAŠTRUKTÚRA	141
9.4 PROGRAM 4. ODPADOVÉ HOSPODÁRSTVO	142
9.5 PROGRAM 5. ŽIVOTNÉ PROSTREDIE	144
9.6 PROGRAM 6. SOCIÁLNE SLUŽBY A ZDRAVOTNÍCTVO	145
9.7 PROGRAM 7. VZDELÁVANIE A ŠPORT	146
9.8 PROGRAM 8. KULTÚRA	147
9.9 PROGRAM 9. PROPAGÁCIA A CESTOVNÝ RUCH	148
9.10 PROGRAM 10. ADMINISTRATÍVA A BEZPEČNOSŤ	149
9.11 PROGRAM 11. INFORMATIZÁCIA OBCE	150
10 ZÁVER 153	
11 POUŽITÁ LITERATÚRA	154



1 ÚVOD

Dokument „ Program hospodárskeho rozvoja a sociálneho rozvoja obce Krásna Ves s výhľadom do roku 2034 (PHRSR) je strednodobý strategický dokument, ktorý na základe analýzy hospodárskeho a sociálneho rozvoja obce stanovuje jeho strategické ciele a priority rozvoja. Je prostriedkom na napĺňanie vízie ďalšieho smerovania rozvoja obce. Programom hospodárskeho a sociálneho rozvoja obce Krásna Ves sa uskutočňuje podpora rozvoja na úrovni miestnej samosprávy s dôrazom na sociálnu, ekonomickú a kultúrnu sféru. Je to program cielených opatrení, navrhnutý pre oživenie sociálneho, ekonomického a kultúrneho rozvoja obce Krásna Ves , ktorý na základe výsledkov ročného hodnotenia bude priebežne aktualizovaný a doplňovaný.

Formulár č. Ú 2 - Zámer spracovania PHRSR

Zámer spracovania PHRSR	
Názov dokumentu	- Program hospodárskeho rozvoja a sociálneho rozvoja obce Krásna Ves na roky 2025 - 2034
Forma spracovania	- pracovníkmi samosprávy, - s pomocou externých odborníkov (spolupráca),
Riadenie procesu spracovania	- pracovné skupiny boli zložené z vedenia obce, zamestnancov OcÚ, poslancov OcZ a komisií, - spracovania PHRSR sa zúčastnili aj RO organizácie v zriaďovateľskej pôsobnosti obce, - súčasťou prieskumu boli aj mimovládne organizácie a podnikateľské subjekty v obci, - zapojenie verejnosti a komunikácia s verejnosťou: zapojenie prostredníctvom dotazníkového prieskumu, informovanie prebiehalo formou webovej stránky obce, stránky obce na sociálnej sieti FB, prostredníctvom zasadnutí OcZ.
Obdobie spracovania	- PHRSR bol spracovaný v priebehu roka 2024 a 2025 - harmonogram spracovania je uvedený v nasledujúcej tabuľke.
Financovanie spracovania	- náklady na vlastné spracovanie boli financované z rozpočtu obce KZ 41.

Zdroj: Weisová, Bernátová: Strategické plánovanie samosprávy, Municipalia 2012

Formulár č. Ú 3 - Harmonogram spracovania PHRSR

Harmonogram spracovania PHRSR												
Termín	2024					2025						
	VIII	IX	X	XI	XII	I	II	III	IV	V	VI	VII
Úvod												
Analytická časť												
Strategická časť												
Programová časť												
Realizačná časť												
Finančná časť												
Záver												

Zdroj: Weisová, Bernátová: Strategické plánovanie samosprávy, Municipalia 2012

Bol spracovaný na základe zákona Národnej rady SR č. 539/2008 Z. z. o podpore regionálneho rozvoja (v znení n. p.), ktorý definuje Program hospodárskeho rozvoja a sociálneho rozvoja obce ako strednodobý programový dokument, obsahujúci analýzu hospodárskeho a sociálneho rozvoja obce, hlavné smery jej vývoja, ustanovenie cieľov, prvoradých potrieb a úloh vo všetkých oblastiach života obce. Súčasťou programu je aj návrh jeho administratívneho a finančného zabezpečenia. Zákon stanovuje aj úlohy, týkajúce sa vypracovávaní, schvaľovania, zabezpečenia plnenia a pravidelného vyhodnocovania predmetného programového dokumentu. Pri spracovaní programu boli rešpektované zásady regionálnej politiky vlády Slovenskej republiky a princípy regionálnej politiky Európskej únie zakotvené najmä v nariadení Rady (ES) č. 1266/1999 (nariadenie o štrukturálnych fondoch).

Formulár č. Ú 7 - Použité participatívne metódy

Metóda	Informovanie verejnosti	Získavanie názorov verejnosti	Zohľadnenie názorov verejnosti
Tlačené materiály			



Verejné informačné tabule	áno		
Informačné formuláre, tabuľky údajov,	áno		
Internetové stránky	áno		
Využitie existujúcich médií			
Zverejňovanie informácií v miestnej tlači	áno	áno	
Stretnutia			
Stretnutia s kľúčovými ľuďmi/skupinami	áno	áno	áno
Návšteva v dotknutom území	áno	áno	áno
Verejné vypočutie	áno	áno	áno
Využitie miestnych ľudí na získavanie názorov	áno	áno	áno
Rozhovory a prieskumy			
Dotazník pre záujmové skupiny	áno	áno	
Dotazník pre širokú verejnosť	áno	áno	
Poradné skupiny			
Miestne poradné skupiny	áno	áno	áno
Riešenie problémov			
Rokovanie bez prítomnosti moderátora/facilitátora	áno	áno	áno

Zdroj: vlastné spracovanie

Program sociálneho, ekonomického a kultúrneho rozvoja obce Krásna Ves je súčasťou sústavy základných dokumentov podpory regionálneho rozvoja v Slovenskej republike. Táto sústava je členená na strategické a programové dokumenty vypracované na úrovni štátu, sektorov, samosprávnych krajov, regiónov a obcí a programové dokumenty Európskej únie (pre využitie zdrojov predstupových a štrukturálnych fondov).

Východiskové podklady

Podpora regionálneho rozvoja sa uskutočňuje v súlade s programovaním na základe:

Miestnej úrovne

- **Program hospodárskeho rozvoja a sociálneho rozvoja obce**, ktorý je strednodobý programový dokument spracovaný na úrovni obce.
- **Viacročný rozpočet**
- **KPSS**

Národnej úrovne prostredníctvom dokumentov

- Partnerská dohoda Slovenskej republiky na roky 2021 – 2027 (ďalej aj „PD SR“) je základný strategický dokument s celoštátnym dosahom, ktorý vypracuje Slovenská republika (ďalej len „SR“) za účasti partnerov a ktorým sa stanoví stratégia, priority a opatrenia pre účinné a efektívne využívanie prostriedkov z fondov politiky súdržnosti Európskej únie (ďalej len „EÚ“) na programové obdobie 2021 – 2027. PD SR uzatvorí Slovenská republika s Európskou komisiou (ďalej aj „EK“).
- Národný program reforiem Slovenskej republiky (2018, 2019, 2020)
- Programové vyhlásenie vlády Slovenskej republiky na obdobie rokov 2020 – 2024
- Národná stratégia regionálneho a územného rozvoja Slovenskej republiky do roku 2030 (2017)
- Konceptia územného rozvoja Slovenska 2001 – v znení KURS 2011 – zmeny a doplnky č. 1 KURS 2001
- Národný infraštruktúrny plán Slovenskej republiky na roky 2018 – 2030, (2017) 11
- Zelenšie Slovensko – Stratégia environmentálnej politiky Slovenskej republiky do roku 2030 (Envirostratégia 2030)
- Strategický plán rozvoja dopravy SR do roku 2030 (2016)
- Akčný plán rozvoja elektromobility v Slovenskej republike (2019)
- Národná stratégia cyklistickej dopravy a cykloturistiky v Slovenskej republike (2015)
- Stratégia rozvoja cestovného ruchu do roku 2020 (2013)
- Aktualizovaná národná stratégia ochrany biodiverzity do roku 2020 (2014)
- Stratégia adaptácie Slovenskej republiky na zmenu klímy – aktualizácia (2018)
- Národná stratégia trvalo udržateľného rozvoja (2001)
- Konceptia ochrany prírody a krajiny do roku 2030 (2019)
- Konceptia implementácie Agendy 2030 v medzinárodnom prostredí (2017)



- Aktualizácia Národného programu podpory zdravia v Slovenskej republike (2014)
- Konceptia Štátnej politiky zdravia Slovenskej republiky (2008)
- Akčný plán pre životné prostredie a zdravie obyvateľov Slovenskej republiky V. (2019)
- Strategický rámec v oblasti starostlivosti o zdravie pre roky 2014 až 2030 (2013)
- Integrovaný národný energetický a klimatický plán na roky 2021 – 2030
- Dokumenty/stratégie/plány SR vzťahujúce sa k plneniu jednotlivých kritérií základných podmienok

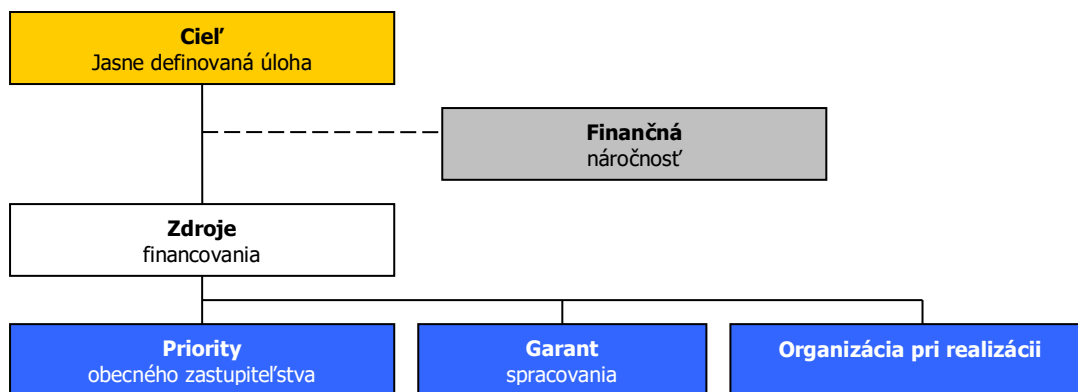
Nadnárodnej úrovne

- K programovým dokumentom Európskej únie pre využitie štrukturálnych fondov patria:
- Zmluva o fungovaní Európskej únie
- Rámcový dohovor OSN o zmene klímy (1994)
- Kjótsky protokol k Rámcovému dohovoru OSN o zmene klímy (1997)
- Agenda 2030 pre udržateľný rozvoj
- Ciele politiky EÚ v programovom období 2021 – 2027
- Rámcový dohovor o ochrane a trvalo udržateľnom rozvoji Karpát (2003)
- Stratégia EÚ pre Dunajský región
- Revízia Akčného plánu Stratégie EÚ pre dunajský región (júl 2019)
- BIELA KNIHA: Plán jednotného európskeho dopravného priestoru – vytvorenie konkurencieschopného dopravného systému účinne využívajúceho zdroj, COM(2011) 144 v konečnom znení
- Európska zelená dohoda (European Green Deal) publikovaná v decembri 2019, ktorá stanovuje plán opatrení s cieľom prechodu na plne klimaticky neutrálne hospodárstvo EÚ
- Európa 2020 Stratégia pre inteligentný a udržateľný rast podporujúci začlenenie, COM(2010) 2020 v konečnom znení
- Európska stratégia pre nízkoemisnú mobilitu (COM(2016) 501 z 20. 7. 2016)
- Plán prechodu na konkurencieschopné nízkouhlíkové hospodárstvo do roku 2050, COM(2011) 112 v konečnom znení
- Energetický plán do roku 2050 COM(2011) 885 v konečnom znení
- Nástroj na prepájanie Európy v oblasti dekarbonizácie hospodárstva a podpory využívania čistej energie
- Horizont Európa (2021 – 2027)
- LIFE (oblasť ochrany biodiverzity, prechodu na obehové hospodárstvo, adaptácie na zmenu klímy a podpory obnoviteľných zdrojov energie)
- Erasmus (oblasť rozvoja vzdelávania a odbornej prípravy zameraného na inteligentnú špecializáciu, priemyselnú transformáciu a podnikanie)
- Program pre sociálnu zmenu a inovácie v oblasti zamestnanosti a sociálneho začleňovania
- Európsky pilier sociálnych práv (2017)

Jednotlivé strategické dokumenty sú vypracovávané vo vzájomnej nadväznosti a postupnosti.

Implementácia

Implementácia Programu hospodárskeho a sociálneho rozvoja obce Krásna Ves je zložitý a náročný proces. Za jeho realizáciu so zabezpečením všetkých väzieb na strategické a programové dokumenty SR a EÚ budú zodpovední predstavitelia samosprávy obce Krásna Ves. Návrh spôsobu implementácie bude treba dopĺňať v súlade s organizačnou štruktúrou samosprávneho úradu, jeho kompetenciami v nadväznosti na vývoj v oblasti legislatívy, predovšetkým v oblasti nakladania s finančnými prostriedkami. Pri posudzovaní jednotlivých projektov sme použili procesnú analýzu, ktorej hlavným cieľom bolo analyzovať proces premeny vstupov pomocou použitia súboru finančných, ľudských a technologických zdrojov.



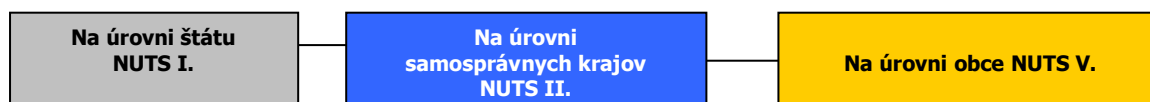
Finančné zabezpečenie

V zmysle zákona č. 539/2008 Z. z. o podpore regionálneho rozvoja (v znení č. 309/2014 Z. z., 378/2016 Z. z., 58/2018 Z. z., 313/2018 Z. z., 221/2019 Z. z., 134/2020 Z. z.), sa financovanie regionálneho rozvoja realizuje na troch úrovniach: Na mikroregionálnej úrovni je možné rozvojové aktivity financovať jedine združením zdrojov nižšej úrovne, čiže obcí. Samosprávy nemajú spoločný zdroj financovania. V súčasnej situácii je možné rozvojové aktivity financovať buď z rozpočtov jednotlivých obcí v prípade individuálnych projektov alebo združením financií viacerých obcí v prípade spoločných projektov. V prípade financovania projektov majúci význam v kontexte priorít celého kraja zohráva významnú úlohu Trenčiansky samosprávny kraj a financovanie inštitúcií v jeho zriaďovateľskej kompetencii. Ďalšími doplnkovými zdrojmi, ktoré možno definovať na úrovni jednotlivých aktivít sú predovšetkým štrukturálne fondy EÚ. Ich využitie v rámci jednotlivých aktivít je možné stanoviť len indikatívne bez určenia výšky požadovanej podpory s cieľom prispieť ku koordinácii realizácie rozvojových aktivít.

- Pri zostavovaní finančného plánu a zaisťovaní finančnej podpory je potrebné zamerať sa na tie opatrenia, ktoré sú nedostatočne podporované zo štátneho rozpočtu, alebo nie sú podporované vôbec.
- Pri zabezpečovaní základných potrieb občanov postupuje samospráva podľa zákona číslo 369/1990 Z.z. O obecnom zriadení a v zmysle zákona č. 138/1991 Zb. O majetku obcí v znení neskorších predpisov.
- Na plnenie svojich úloh má obce okrem finančných prostriedkov poukázaných od štátu v rámci delimitácie k dispozícii nasledovné financie: príjmy z miestnych daní a poplatkov, zdroje Štrukturálnych fondov Európskej únie v rámci programovacieho obdobia 2021 - 2027.

Zdroje a dokumenty

V súlade so snahou Slovenskej republiky o znižovanie rozdielov na úrovni rozvoja jednotlivých regiónov boli východiskom pri príprave Programu hospodárskeho a sociálneho rozvoja obce Krásna Ves nasledovné strategické dokumenty:



Podporné materiály

Pri vypracovaní Programu hospodárskeho a sociálneho rozvoja obce Krásna Ves boli použité aj prognostické údaje. Hlavnou úlohou prognostických údajov je podporiť vypracovanie tohto programu a zabezpečiť tým zvýšenie efektívnosti procesov strategického plánovania a kvality tohto dokumentu. Toto zabezpečenie je dané prepojením Systému strednodobého výhľadu hospodárskeho a sociálneho vývoja a vecnej roviny strategického plánovania.

Obec Krásna Ves má nasledovné možnosti čerpania mimorozpočtových zdrojov na dosahovanie svojich cieľov a priorít v zmysle stanovených tematických cieľov Agendy 2030 pre udržateľný rozvoj a cieľov politiky EÚ v programovom období 2021 – 2027:



Partnerská dohoda (ďalej len „PD“) - Partnerská dohoda Slovenskej republiky na roky 2021 – 2027 (ďalej aj „PD SR“) je základný strategický dokument s celoštátnym dosahom, ktorý vypracuje Slovenská republika (ďalej len „SR“) za účasti partnerov a ktorým sa stanoví stratégia, priority a opatrenia pre účinné a efektívne využívanie prostriedkov z fondov politiky súdržnosti Európskej únie (ďalej len „EÚ“) na programové obdobie 2021 – 2027. PD SR uzatvorí Slovenská republika s Európskou komisiou (ďalej aj „EK“).

Európska komisia zverejnila v máji 2018 návrh viacročného finančného rámca EÚ na roky 2021 – 2027 a návrh legislatívneho balíka pre politiku súdržnosti EÚ na programové obdobie 2021 – 2027.

Politika súdržnosti EÚ má aj naďalej podporovať svoje dva hlavné ciele, ktorými sú:

Investovanie do rastu a zamestnanosti

Európska územná spolupráca

Pre programové obdobie 2021 – 2027 sa stanovilo päť osobitných cieľov politiky súdržnosti EÚ:

- 1. Inteligentnejšia Európa**
- 2. Ekologickejšia, nízkouhlíková Európa**
- 3. Prepojenejšia Európa**
- 4. Sociálnejšia Európa**
- 5. Európa bližšie k občanom.**

Jednotlivé členské štáty majú podľa návrhu všeobecného nariadenia Európskeho parlamentu a Rady, ktorým sa stanovujú spoločné ustanovenia o Európskom fonde regionálneho rozvoja, Európskom sociálnom fonde plus, Kohéznom fonde a Európskom námornom a rybárskom fonde a rozpočtové pravidlá pre uvedené fondy, ako aj pre Fond pre azyl a migráciu, Fond pre vnútornú bezpečnosť a Nástroj pre riadenie hraníc a víza (ďalej len „návrh všeobecného nariadenia EÚ“) povinnosť predložiť svoje partnerské dohody v súlade s princípom partnerstva.

Na úrovni SR sa uskutočnil proces identifikácie investičných priorít SR na roky 2021 – 2027 v rámci piatich cieľov politiky súdržnosti, ktoré sú súčasťou návrhu PD SR. Tento proces pozostával z niekoľkých etáp, do ktorých bolo zapojené široké spektrum odborníkov z radov ústredných orgánov štátnej správy, územnej samosprávy, akademickej obce, profesijných a záujmových združení, mimovládnych neziskových organizácií a pod. Aby sa zabezpečila čo najširšia reprezentatívnosť odborných pohľadov z celého Slovenska, bol v apríli 2019 uskutočnený online dotazníkový prieskum.

Výstupy dotazníkového prieskumu boli následne konzultované s príslušnými rezortmi – ministerstvami zodpovednými za tematické oblasti podpory v rámci jednotlivých cieľov politiky súdržnosti na programové obdobie 2021 – 2027. Súčasťou tohto procesu boli aj predbežné úvahy o tvorbe tzv. strategických projektov (projekty strategického významu). Pre príslušné ciele boli v spolupráci so sociálno-ekonomickými partnermi vypracované tzv. návrhové listy, v ktorých sa zadefinovali podrobnejšie návrhy opatrení aj s odôvodnením, prečo je potrebná ich realizácia, ďalej cieľová skupina, ktorej sa budú dotýkať, ale aj súlad s prílohou D Správy o Slovensku 2019 – pozičným dokumentom EK.

Ďalším krokom bol analytický hierarchický proces, cieľom ktorého bolo prostredníctvom nezávislých hodnotiteľov (odborníci z analytických útvarov), prideliť identifikovaným prioritám v rámci jednotlivých cieľov váhy, tzn. zoradiť ich na základe troch hlavných kritérií – závažnosti, naliehavosti a realizovateľnosti. Výsledky tohto procesu boli predstavené v materiáli „Východiskový návrh priorít SR pre politiku súdržnosti 2021 – 2027“, ktorý schválila Rada vlády SR pre politiku súdržnosti 2021 – 2027 dňa 3. októbra 2019. Na základe tohto procesu bola zahájená aj príprava návrhu PD SR, ako hlavného strategického dokumentu SR pre využívanie fondov politiky súdržnosti EÚ po roku 2020.

Ciele PD SR

Cieľ politiky	Oblasť podpory
1. Inteligentnejšia Európa	Podpora opatrení na rozšírenie výskumných a inovačných kapacít a využívania pokročilých technológií Podpora budovania ľudských zdrojov vo výskume a vývoji Podpora budovania a modernizácie centrálnej infraštruktúry pre výskum a vývoj Podpora účasti slovenských subjektov v Európskom výskumnom a inovačnom priestore Využívanie výhod digitalizácie pre občanov, podniky a vlády Podpora rozvoja digitálneho a údajového hospodárstva a digitálna transformácia širšej ekonomiky, výskum a vývoj a aplikovanie moderných technológií s cieľom zvyšovať inovatívnu výkonnosť Slovenska a eliminovanie negatívneho dopadu digitalizácie na spoločnosť Modernizácia poskytovania verejných služieb Podpora budovania inteligentných regiónov a miest Podpora digitálnej pripojiteľnosti Posilnenie rastu a konkurencieschopnosti najmä malých a stredných podnikov, vrátane produktívnych investícií Podpora malého a stredného podnikania



	Internacionalizácia malého a stredného podnikania Podpora sieťovania podnikateľských subjektov Rozvoj zručnosti pre inteligentnú špecializáciu, priemyselnú transformáciu a podnikanie – ľudské zdroje pre inovatívne Slovensko a EÚ Podpora kvality terciárneho vzdelávania orientovaného na pracovný trh Digitálne a podnikateľské zručnosti
2. Ekologickejšia nízkouhlíková Európa	Podpora opatrení na zlepšovanie energetickej efektívnosti a zníženia emisií skleníkových plynov Podpora využívania energie z obnoviteľných zdrojov Rozvoj inteligentných energetických systémov, sietí a uskladnenia mimo TEN-e Podpora adaptácie na zmenu klímy, prevencie rizík a odolnosti voči katastrofám Zlepšenie kvality vôd a stavu v zásobovaní vodou a čistení odpadových vôd Prechod na obehové hospodárstvo s dôrazom na odpadové hospodárstvo Zlepšenie ochrany prírody, krajiny, biodiverzity a ekosystémových služieb, Zabezpečenie prieskumu, sanácie a monitorovania environmentálnych záťaží Zlepšenie kvality ovzdušia Podpora udržateľnej multimodálnej mestskej mobility Prioritné oblasti podpory z ENRAF: podpora udržateľného rybárstva a ochrany vodných biologických zdrojov, podpora udržateľných akvakultúrnych činností, ako aj spracovania produktov rybolovu a akvakultúry a uvádzania týchto produktov na trh
3. Prepojenejšia Európa	Cestná doprava Dobudovanie diaľničných spojení TEN-T Výstavba rýchlostných ciest Modernizácia a výstavba ciest I. triedy vrátane modernizácie mostov Zlepšenie regionálnej dopravnej obslužnosti Železničná doprava Modernizácia železničnej infraštruktúry zaradenej do siete TEN-T a železničných uzlov Podpora regionálnej železničnej dopravy Vodná doprava Modernizácia infraštruktúry vodnej dopravy zaradenej do TEN-T Pomoc prevádzkovateľom plavidiel vnútrozemskej plavby pri zavádzaní technológií ekologizácie plavidiel
4. Sociálnejšia Európa	Adaptabilný a prístupný trh práce Kvalitné inkluzívne vzdelanie Záruka pre mladých Aktívne začlenenie a dostupné služby Potravinová a materiálna deprivácia Sociálne inovácie a experimenty
5. Európa bližšie k občanom	Budovanie administratívnych a analyticko-strategických kapacít miestnych a regionálnych orgánov Prevencia negatívnych spoločenských javov a vytváranie bezpečného fyzického prostredia obcí, miest a regiónov Regionálna a miestna infraštruktúra pre pohybové aktivity a voľný čas Zlepšovanie manažmentu, služieb a infraštruktúry podporujúcich kultúrne dedičstvo, komunitný rozvoj a udržateľný cestovný ruch Umožniť regiónom a ľuďom riešiť sociálne, zamestnanecké, hospodárske a environmentálne vplyvy prechodu k cieľu Únie v oblasti klímy a klimaticky neutrálneho hospodárstva do roku 2050 na základe Parížskej dohody
	Fond spravodlivej transformácie (FST)

Zdroj: Oznámenie o strategickom dokumente, Partnerská dohoda 2021 - 2027, s.7 - 8, 2020.

Uplatnenie integrovaného prístupu

rozmer - 1

Rôzne aspekty života obce – environmentálny, hospodársky, sociálny a kultúrny – sú vzájomne prepojené a úspech v rozvoji samosprávy možno dosiahnuť len prostredníctvom integrovaného prístupu. Opatrenia týkajúce sa fyzickej obnovy sa v PHRSR skombinovali s opatreniami na podporu vzdelávania, hospodárskeho rozvoja, sociálneho začleňovania a ochrany životného prostredia. Predpokladom toho je rozvoj silných partnerstiev medzi miestnymi obyvateľmi, občianskou spoločnosťou, miestnym hospodárstvom a rôznymi úrovňami správy. Takýto prístup je osobitne dôležitý vzhľadom na vážnosť problémov, pred ktorými momentálne samospráva stojí. Tieto problémy siahajú od konkrétnych demografických zmien, cez dôsledky hospodárskej stagnácie v súvislosti s tvorbou pracovných miest a sociálnym pokrokom, až po dôsledky zmeny klímy. Reakcia na tieto problémy bude mimoriadne dôležitá na dosiahnutie inteligentnej, udržateľnej a inkluzívnej spoločnosti,



ktorá je cieľom politiky súdržnosti EÚ na programové obdobie 2021 - 2027. Politika súdržnosti EÚ má aj naďalej podporovať svoje dva hlavné ciele, ktorými sú: Investovanie do rastu a zamestnanosti a Európska územná spolupráca. Pre programové obdobie 2021 – 2027 sa stanovilo päť osobitných cieľov politiky súdržnosti EÚ: 1. Inteligentnejšia Európa, 2. Ekologickejšia, nízkouhlíková Európa, 3. Prepojenejšia Európa, 4. Sociálnejšia Európa a 5. Európa bližšie k občanom.

rozmer – 2

PHRSR obce Krásna Ves integruje všetky dokumenty na miestnej úrovni, ako aj ciele a priority národných strategických dokumentov a dokumentov EÚ. PHRSR obce Krásna Ves 2025 – 2034 nadväzuje na predchádzajúce PHRSR obce, územný plán obce, viacročný rozpočet. PHRSR obce integruje strategické dokumenty EÚ spoločne s dokumentmi z národnej úrovne.

rozmer – 3

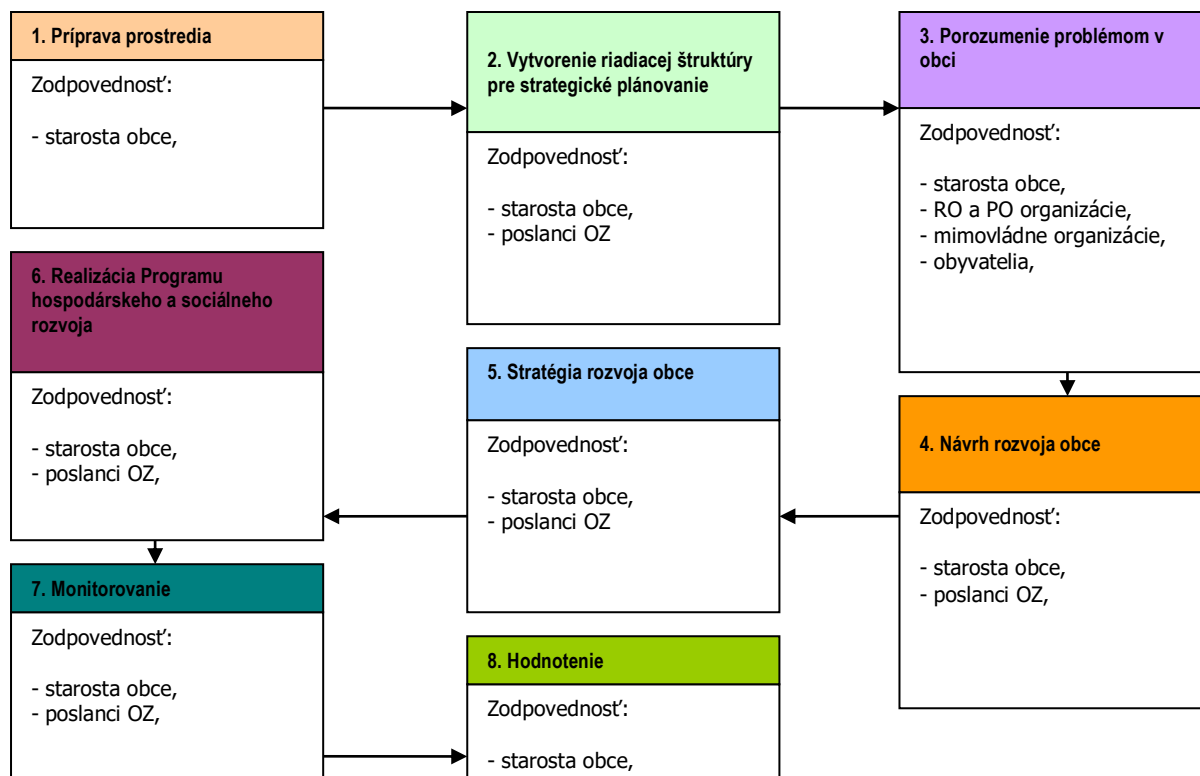
Integrovaný prístup bol uplatnený pri procese spracovania strategického dokumentu, kde boli zohľadnené predstavy, potreby a požiadavky jednotlivých zainteresovaných skupín, ako sú obyvatelia, rozpočtová organizácia v pôsobnosti obce, záujmové skupiny obyvateľov, podnikateľské subjekty, obec a jej jednotlivé orgány: poslanci OZ, starosta, komisie. V prípravnej fáze spracovania PHRSR sa integrovaný prístup využil prostredníctvom dotazníkového prieskumu, v rámci schvaľovacej fázy PHRSR bol návrh dokumentu zaslaný zainteresovaným skupinám na záverečnú úpravu, doplnenie a odsúhlasenie.

rozmer – 4

Integrovaný prístup bol uplatnený v prípade finančného zabezpečenia jednotlivých priorít a cieľov. Financovanie sa realizuje z viacerých zdrojov – verejných a súkromných. Verejné zdroje uplatňujú integrovaný prístup z hľadiska horizontálneho ako aj vertikálneho. Z horizontálneho hľadiska predstavuje kombinovanie viacerých možných zdrojov EÚ (Operačných programov). Z vertikálneho hľadiska sú integrované zdroje EÚ, úrovne SR, VÚC a nakoniec na najnižšej úrovni miestnej samosprávy.

PHRSR sa skladá z hlavného dokumentu a príloh, ktoré sú jeho neoddeliteľnou súčasťou.

Fázy strategického plánovania a definovanie zodpovednosti



- | | |
|---|---|
| 1 | Vyvolanie dopytu v obci Krásna Ves .
Sformovanie prvej pracovnej skupiny.
Určenie, koho je treba do prípravy PHRSR zapojiť.
Spôsob oslovenia a prizvania ďalších účastníkov – dotazníkový prieskum.
Príprava informačnej stratégie.
Zapojenie všetkých účastníkov procesu. |
| 2 | Vytvorenie organizačnej a riadiacej štruktúry pre spracovanie PHRSR.
Stanovenie pravidiel rokovania riadiacej štruktúry.
Predstavenie cieľov, záujmov a potrieb všetkých účastníkov. |
| 3 | Vytvorenie a zverejnenie mechanizmov pre aktívnu spoluúčasť verejnosti.
Uskutočnenie analýzy potrieb a zhodnotenie existujúcich zdrojov.
Zhodnotenie silných a slabých stránok obce. |
| 4 | Vymenovanie príležitostí a rizík a naznačenie trendov pre rozvoj obce v jednotlivých oblastiach.
hlavné hodnoty, ktoré tvoria jej základ a ktoré určia pri spracovaní PHRSR smer, ktorým sa budú jednotlivé oblasti uberať,
cieľ, ktorý má byť dosiahnutý a priority rozvoja,
prekážky, ktoré bude nutné prekonať pri rozvoji,
regionálne aj nadregionálne zdroje, ktoré je možné využiť na rozvoj. |
| 5 | Plán postupných krokov a úloh na dosiahnutie stanovených cieľov a priorít.
Systém sledovania realizácie PHRSR.
Spracovanie konečnej verzie PHRSR.
Predloženie textu PHRSR na pripomienkovanie verejnosti.
Schválenie PHRSR zastupiteľstvom. |
| 6 | Uskutočňovanie plánu.
Ročné vyhodnocovanie plánu.
Informovanie verejnosti o uskutočňovaní PHRSR.
Prieběžné vyhľadávanie a zapájanie nových partnerov.
Nástroje umožňujúce uskutočniť zmeny v pôvodnom PHRSR. |

Zdroj: Woleková, Mežianová, 2004, s.14 – 17.



Analytická časť Programu hospodárskeho rozvoja a sociálneho rozvoja
obce Krásna Ves
2025 - 2034



2 ZÁKLADNÁ CHARAKTERISTIKA OBCE

Z hľadiska administratívneho členenia je obec sídlom okresu B. n. Bebravou súčasťou Vyššieho územného celku Trenčín.

Základná charakteristika obce Krásna Ves (k 31.12.2013)

Kód obce	543080
Názov okresu	Bánovce nad Bebravou
Názov kraja	Trenčianský
Štatút obce	obec
PSC	956 53
Telefónne smerové číslo	038
Prvá písomná zmienka o obci - meste - rok	1208
Nadmorská výška obce - mesta v m	258
Celková výmera územia obce [m ²]	10 216 105
Hustota obyvateľstva na km ²	45,99
Zdroj: ŠÚ SR	

Nadmorská výška stredu obce je 258 m.n.m. a priemerná hustota obyvateľstva je 50 obyvateľov / km². V porovnaní s ostatnými obcami Slovenska patrí medzi slabo zaľudnené obce. Celková plocha katastra je 10,21 mil. m².

2.1 HISTÓRIA OBCE

Osídlenie Krásnej Vsi siaha až do praveku. Svedčia o tom archeologické nálezy z mladšej doby kamennej (eneolit, 2000 r. pr. n.l.), a mladšej doby bronzovej (1300-900 r. pr. n.l.), z ktorej pochádza lužické žiarové a mohylové pohrebisko v Krásnej Vsi. Pohrebisko lužickej kultúry bolo odkryté v rokoch 1935 – 1938 v priestore cintorína. Vykopávky uskutočňoval v štyroch etapách prof. dr V. Budinský – Kricka. V uvedených rokoch bolo v Krásnej Vsi odkrytých 40 mohýl a 8 plochých hrobov. Menší počet plochých hrobov a možno i mohýl bol ešte pred výskumom zničený. Na základe zistených skutočností tu bolo pochovaných najmenej 73 jedincov na ploche 250 x 60 m. Mohyly mali rozdielne rozmery. Z vápencového kamena bol vyložený veniec v priemere 650 – 700 cm. Uprostred v kruhu v tmavej priehlbine na vápencovom kameni bola nádoba s popolom a vedľa nádoby aj za hrst' drveného uhlia. V niektorých urnách sa našli aj nezhožené kosti spopolnených ľudských tiel. Popolnice, obvykle zapustené do zeme, bývali prikrývané najčastejšie masami, ale aj inými nádobami i kamennými doskami. Súčasť hrobu tvorili milodary pozostávajúce z väčšej časti z keramiky a bronzových predmetov, v niektorom prípade až do 20 kusov, ale vo väčšine len 3-5 kusov. Bol to doposiaľ najväčší preskúmaný mohýlník lužickej kultúry na Slovensku. Územie obce sa spomína r. 1208 ako "zem Basnan" v listine nitrianskeho župana Tomáša. V listine sa rieši spor trenčianskeho šľachtica Benedikta s nitrianskym biskupom pre majetky v okolí Trenčína, ktoré údajne nitriansky biskup neoprávnene vlastní. Krásna Ves sa v listine uvádza ako Basnan. Bol to jej najstarší známy názov písaný odvtedy v rôznych podobách (Bazna, Basna), ktorý sa udržal až do 16. storočia. Avšak názov Basna sa používal už veľa desaťročí pred Basom. Pôvodný názov sa dáva tiež do súvislosti s horským masívom v katastri obce, pomenovaným Baské (Baskov kamen), ktorý tvorí hranicu s okresom Trenčín. Terajší názov Krásna Ves sa prvý krát v dnešnej podobe uvádza už v roku 1532 v daňovom súpise Trenčianskej stolice (Krásnaves). Neskôr sa častejšie stretávame s názvom Krásna (1549), Krásno (1598) a to aj so starším názvom Basna, až takmer do konca 19. storočia. V období silnej maďarizácie ku koncu 19. storočia dostala obec úradný maďarský názov "Bankaraszna". Po roku 1913 nesie názov Krásnejsa a po vzniku prvej CSR aj druhý názov Krásna Ves. V roku 1927 došlo k definitívnemu ustáleniu názvu obcí a osád v celej republike a od toho roku sa už dnešný názov obce Krásna Ves nezmenil.

Vymedzenie územia

Krásna Ves leží na juhozápadnom úpätí Strážovskej hornatiny, na hornom toku rieky Bebravy. Kataster obce má výmeru 1022 ha. Stred obce je v nadmorskej výške 258 m. Od mesta Bánovce nad Bebravou je obec vzdialená 13 km severným smerom. Z mesta vedie cesta cez Horné Ozorovce, Podlužany a Timoradzu do Krásnej Vsi. Z Krásnej Vsi pokračuje cesta do Slatinky nad Bebravou, Slatiny nad Bebravou, kde sa rozdvaja. Jedna cesta vedie do Trebichavy a druhá cesta do Šípkova a Čiernej Lehoty. Tam obe cesty končia. Iná cesta vedie z Krásnej Vsi do Motešíc. Obcou preteká rieka Bebrava, ktorá vyviera v Čiernej Lehote. Do nej sa vlieva potôcik Kopanička, prameniaci v katastri obce pod



Veľkými Lúkami - Svitana. Vysoko v horách nad Krásnou Vsou na sever sa rozprestiera čiastočne osídlená náhorná plošina, nazývaná Veľké Lúky. Cestná vzdialenosť cez Slače je až štyri kilometre.

2.2 PRÍRODNÉ POMERY

Geomorfológia

Rliéf opisovanej oblasti tvorí pohorie Strážovské vrchy. Strážovské vrchy opisuje vlastné horstvo, Strážovské vrchy, ale aj na severe susediace Súľovské vrchy a čiastočne Žilinskú kotlinu - jej podcelky Žilinská pahorkatina, Rajecká kotlina a Domanížská kotlina. Okrajovo do opisovanej oblasti zasahuje na juhu aj Podunajská pahorkatina (podcelkom Nitrianska pahorkatina), na západe Považské podolie a na východe Hornonitrianska kotlina. Západnú a severnú hranicu oblasti tvorí rieka Váh, východnú rieky Rajčanka a Nitra a z juhu oblasť ohraničuje železničná trať Chynorany - Trenčín.

Geologické pomery

Oblasť v ktorej sa obec Krásna Ves nachádza je budované prevažne kryštálikom a kryštálikom tatrika, ktoré formujú všetky jadrové pohoria. Severnú oblasť tvorí bradlové pásmo, z juhu cez Podunajskú pahorkatinu vstupujú do oblasti neogénne sedimenty.

Bradlové pásmo

Bradlové pásmo je najzložitejším pásmom Západných Karpát. Tiahne sa v podobe úzkeho, na sever vyklenutého pásu na rozhraní vonkajších a vnútorných Karpát. Jeho dnešná podoba je výsledkom hlavne terciérnej deštrukcie laramskej vrásovo-príkrovovej sústavy. Charakteristickým znakom bradlového pásma je uvedená pozícia, neprítomnosť predmezozoických hornín, pestrý vývoj jury a kriedy, flyšový vývoj paleogénu a charakteristický bradlový tektonický štýl: jursko-spodnokriedové vápencové šošovky tvoria bradlá pieninského typu, ktoré prenikajú cez kriedové a paleogénne slieňovce a flyše. V bradlovom pásme sa vyskytujú dve kontrastné jursko-kriedové sekvencie a rad prechodných sekvencií. Čorštyňská sekvencia sa vyznačuje jurskými krinoidovými a hl'uznatými vápencami, hiátom v spodnej kriede a faciou pestrých slieňov v albe až mástrichte. Kysuckú (pieninskú) sekvenciu charakterizujú dogerské slieňovce a rádiolarity, hl'uznaté a pelagické vápence vrchnej jury a spodnej kriedy. Od cenomanu (albu ?) dominuje fácia "púchovských slieňov" a komplexy flyšu, na mnohých miestach so zlepcami. Na Považí a Orave so stavby bradlového pásma vstupuje klapská sekvencia, reprezentovaná prevažne kriedovými flyšovými súvrstviami, niekde s hojnými konglomerátmi, tzv. exotickými, v senóne aj s polohami pestrých slieňovcov. Na Považí je do bradlového pásma začlenená i manínska sekvencia, charakteristická hlavne plytkovodnými vápencami spodnej jury (hierlatzské vápence) a spodnej kriedy (urgónske vápence), ale aj cenomanským a senónskym flyšom. Vnútrokarpatský pôvod predsenónskej časti tejto sekvencie nie je sporný, nedosiahla sa však zhoda v tom, či predstavuje čelnú časť tatrika alebo krížňanského príkrovu.

Tatrikum

Tatrikum je obnažené v jadrových pohoriach a reprezentujú ho kryštálické horniny a ich vrchnopaleozoický a mezozoický obal. Kryštálinický fundament tatrika má v niektorých jadrových pohoriach svoje špecifické prvky. Všeobecne sa dá povedať, že v prevahe ho tvoria metamorfity stredného a vysokého stupňa (svorové ruly, ruly) a granitoidy. Sú záznamy o prítomnosti aj vyššie tlakových relikto. Na druhej strane v niektorých pohoriach (Tribeč, Malé Karpaty, Považský Inovec) vystupujú aj nízko metamorfované komplexy. Kontakty týchto komplexov odlišného metamorfovaného stupňa sú tektonické a v prevahe asi hercýnske. V autochtónnej obalovej pozícii sú na kryštáliniku mladopaleozoické a mezozoické sedimenty stratigrafického rozpätia perm až spodný turón. Mladopaleozoická sedimentácia je zastúpená klastickými súbormi hornín, ktoré tvoria aj bazálne časti triasu. Strednotriasové súvrstvia sú tvorené platformnými karbonátmi, vápencami a dolomitmi. Vo vrchnom triase prevláda klastická sedimentácia. V jure došlo k výraznej diferenciacii sedimentačného priestoru. V šiprúnskom pásme prevláda panvová sedimentácia s ällgauským súvrstviem, radiolariovými vápencami a radiolaritmi. V prahových vývojjoch Červenej Magury, tribečskej a vysokotatranskej oblasti prevláda sedimentácia krinoidových a piesčitých vápencov. Spodná krieda je charakterizovaná pelagickým súvrstviem rohovcových vápencov. Sedimentárny cyklus uzatvára flyšové súvrstvie s rozsahom alb - stredný turón. Tatrikum je najhl'bsou obnaženou tektonickou jednotkou vnútorných Karpát a predstavuje relatívny autochtón pre všetky nad ním ležiace jednotky. V tejto súvislosti je



možné dodať, že v podloží tatrika pravdepodobného ekvivalentu spodného austroalpinu Východných Alp možno predpokladať potenciálne penninikum.

Neogénne sedimenty

Pomerne rozľahlé územie v južnej časti opisovanej oblasti vyplňuje Podunajská pahorkatina. Budujú ju neogénne sedimenty pokryté hlavne sprašou a sprašovými hlinami. Úvalinové doliny početných vodných tokov stekajúcich z vých. strání Považského Inovca rozčlenili severozáp. časť Nitrianskej pahorkatiny na sústavu plochých, mierne modelovaných chrbtov a pod úpäťm pohoria uložili rozľahlé náplavové kužele. Sev. časť tohto územia, ktorú tvorí Bánovská pahorkatina, leží vo výške 240 - 300 m n. m. Juž. časť, vyplnená Bojnianskou pahorkatinou rozloženou zhruba od vyústenia doliny potoka Železnica po juž. hranice oblasti, leží v nadm. výške 200-300 m. Územie pri vých. hraniciach opisovanej oblasti tvorí sev. časť úzkeho pásu Nitrianskej nivy, ktorá sleduje rieky Nitra (Stredonitrianska niva) a Bebrava (Bebravská niva). V tomto rovinatom území nepresahujú relatívne výškové rozdiely 10 m. V štrkovo-piesčitých riečnych sedimentoch kvartérneho veku sa vyskytujú plytké preliačiny, ktoré vznikli na mieste starých korýt a opustených meandrov.

Pôdne pomery

Dominantným pôdnym typom v obci Krásna Ves sú rendziny. Rendziny sú dvojhorizontové A-C pôdy vyvinuté výlučne zo zvetralín pevných karbonátových hornín, t.j. hornín bohatých na bázičné kationy, s obsahom CaCO_3 , alebo MgCO_3 nad 75%, ale s nedostatkom ďalších živín a malým nerozpustným minerálnym zvyškom (vápence, dolomity, vápnité zlepence, serpentíny, sádrovce). Pôdy vyvinuté z takýchto pôdotvorných substrátov a prevažne v členitom reliéfe sú spravidla plytké, stredne ťažké, so skeletnosťou nad 30%. Dominantným pôdotvorným procesom pri ich vzniku a vývoji je mačínový proces až po procesy akumulácie a stabilizácie humusu. Humusový horizont sa u rendzín tvorí podstatne pomalšie ako u iných pôdných jednotiek. Príčinou je malý podiel nerozpustných minerálov, podieľajúcich sa na jeho tvorbe. Rendziny sú pôdy s molickým (tmavý, hrúbky nad 10 cm, s nasýtenosťou sorpčného komplexu bázičnými kationmi nad 50%) Am-horizontom, prechádzajúcim cez menší prechodný A/C-horizont priamo do plytšieho pôdotvorného substrátu (zvetraliny) a ten do pevnej kompaktnéj karbonátovej horniny, R-horizontu. V typickom vývoji sú uhličitané vo všetkých pôdných horizontoch. Ich prítomnosť brzdí iné, predovšetkým zvetrávacie a translokačné procesy v pôde. Rendziny sú horské až vysokohorské pôdy. Vyvinuli sa prevažne z hornín mezozoickej obalovej série kryštalinika. Túto sériu tvoria takmer výlučne vápence a dolomity lemujúce oblúky našich kryštalicích pohorí najmä zo severnej strany. Významnými lokalitami rendzín sú pohoria Nízke Tatry, Belanské Tatry, Malá a Veľká Fatra, Strážovské vrchy, Chočské pohorie, Muránska planina, Slovenský raj, Malé Karpaty, Trábeč a Slovenský kras. Nachádzajú sa v nadmorských výškach 200 - 2 200 m, v klimatickej oblasti teplej a suchej až veľmi chladnej a vlhkej. V poľnohospodárskych pôdach je ich výmera pomerne malá, v rámci lesných pôd sú však po kambizemiach druhým najrozšírenejším pôdnym typom.

Pôdne druhy

Podľa percentuálneho obsahu jednotlivých zrnitostných frakcií sa pôdy triedia na tzv. pôdne druhy. Pre tento účel je zostavených viacero národných i medzinárodných klasifikácií. Pre vyjadrenie zrnitosti pôd sa u nás najviac používa Nováková klasifikácia. Táto triedi pôdy na 7 druhov podľa obsahu hrubého ílu (frakcie pod 0,01 mm). Pozitívom takejto klasifikácie je dobrá zrozumiteľnosť pre užívateľov v praxi. Dovoľuje pomerne presne klasifikovať pôdne druhy už v teréne. Kategorizácia pôdných druhov podľa obsahu častíc <0,01 mm a zastúpenie pôdných druhov na poľnohospodárskych pôdach Slovenska je nasledovné:

Kategorizácia pôdných druhov		
Kategória zrnitosti	Obsah častíc < 0,01 mm	Zastúpenie v %
pôdy ľahké	- piesočnaté (0 - 10%)	6,4
	- hlinitopiesočnaté (10 - 20%)	
pôdy stredne ťažké	- piesočnatohlinité (20 - 30%)	73,2
	- hlinité (30 - 45%)	
pôdy ťažké	- ílovitohlinité (45 - 60%)	17,1
	- ílovité (60 - 75%)	
pôdy veľmi ťažké	- íly (> 75%)	3,3

Zdroj: http://www.podnemapy.sk/portal/reg_pod_infoservis/pd/pd.aspx



Zastúpenie pôdných druhov v okrese v %

	Kategória eróznej ohrozenosti				
	ľahké	stredne ťažké		ťažké	veľmi ťažké
	piesočnaté, hlinítopiesočnaté	piesočnatohlinité	hlinité	ílovitohlinité	ílovité, íly
B. n. Bebravou	0,03	78,92	4,40	15,21	1,45
Trenčiansky kraj	2,28	71,30	7,75	18,14	0,53

Zdroj: http://www.podnemapy.sk/portal/reg_pod_infoserwis/pd/pd.aspx

Pôdne typy

Pôdny typ je základnou identifikačnou jednotkou morfo genetickej i agronomickej kategorizácie pôd. Zahŕňa v sebe skupinu pôd charakterizovanú rovnakou stratigrafiou pôdneho profilu, t.j. určitou kombináciou diagnostických horizontov, ako výsledok kvalitatívne špecifického typu pôdotvorného procesu, ktorý sa vyvíjal a vyvíja v rovnakých hydrotermických podmienkach pod približne rovnakou vegetáciou. Pôdne typy sú definované súborom diagnostických horizontov a ich najdôležitejších vlastností získaných dlhodobým vývojom v prírodných podmienkach i kultiváciou. Nižšími kategóriami klasifikačného systému pôd sú subtyp, varieta, forma. Na Slovensku je nasledujúca štruktúra pôdných typov poľnohospodárskych pôd: (http://www.podnemapy.sk/portal/reg_pod_infoserwis/pd/pd.aspx, 10.2.2015):

Zastúpenie pôdných typov v okresoch a krajoch SR (% z poľnohospodárskej pôdy)

Okres	FM	ČA	ČM	RM	HM	LM	KM	PZ	PG	RA	OM	SK,SC	LI,RN	GL	KT	zrážy
B.n.Bebravou	16,34	-	-	2,57	29,07	18,24	18,90	-	6,09	7,52	-	-	1,02	0,21	-	0,03
TN kraj	17,33	2,49	0,07	1,74	10,43	5,63	37,20	-	6,98	15,09	-	-	0,64	0,19	-	2,21

Zdroj: http://www.podnemapy.sk/portal/reg_pod_infoserwis/pt/pt.aspx

Zastúpenie kategórií bodových hodnôt pôd

Pre účely praktickej realizácie poznatkov o produkčnej schopnosti pôd bolo potrebné vykonať integrované hodnotenia vzťahov medzi vlastnosťami pôdno-ekologických jednotiek (BPEJ), faktormi prostredia a dostupnými údajmi o úrodách plodín a tak vytvoriť relevantnú sústavu hodnotenia produkčného potenciálu poľnohospodárskych pôd, ktorá je vyjadrená v 100-bodovej stupnici, (od 100 do 1 BH BPEJ), resp. v príslušných kategóriách. Vyššie bodové hodnoty vyjadrujú vyšší produkčný potenciál pôdy a nižšie naopak nižší produkčný potenciál pôdy (http://www.podnemapy.sk/portal/reg_pod_infoserwis/bh/bh.aspx, 5.2.2015).

Zastúpenie kategórií bodových hodnôt pôd (% z poľnohospodárskej pôdy)

Okres	Zastúpenie kategórií bodových hodnôt (%)										Bodová hodnota (body)
	0-10	11-20	21-30	31-40	41-50	51-60	61-70	71-80	81-90	91-100	
B. n. Bebravou	0,45	0,58	10,91	4,83	13,71	29,31	25,07	14,49	0,64	-	54,94
Trenčiansky kraj	2,25	4,23	24,20	9,59	18,53	17,30	11,71	9,08	1,34	1,76	45,66

Zdroj: http://www.podnemapy.sk/portal/reg_pod_infoserwis/pd/pd.aspx

Nasledujúca tabuľka prezentuje vývoj štruktúry pôdneho fondu v obci Krásna Ves od roku 2013.

Výmera územia v ha.

	2013	2014	2015	2016	2017	2018	2019	2020	2021	2022	2023
Celk. výmera úz. obce	1 021,6	1 021,6	1 021,6	1 021,6	1 021,6	1 021,6	1 021,6	1 021,6	1 021,6	1 021,6	1 021,6
Poľnohosp. pôda - spolu	435,2	435,2	435,2	435,2	424,9	424,9	424,8	424,8	424,7	424,6	424,6
- orná pôda	280,9	280,9	280,9	280,8	280,8	280,8	280,7	280,7	280,7	280,7	280,7
- záhrada	20,5	20,5	20,6	20,6	20,8	20,8	20,8	20,8	20,8	20,7	20,7
- trvalý trávny porast	133,8	133,8	133,8	133,8	123,3	123,3	123,3	123,3	123,2	123,2	123,2
Nepoľnoh. pôda - spolu	586,4	586,4	586,4	586,4	596,7	596,7	596,8	596,8	596,9	597,0	597,0
- lesný pozemok	527,8	527,8	527,8	527,8	538,0	538,0	538,0	538,0	538,0	538,0	538,0
- vodná plocha	7,3	7,3	7,3	7,3	7,3	7,3	7,3	7,3	7,3	7,3	7,3
- zast. plocha a nádv.	37,1	37,1	37,1	37,1	37,2	37,2	37,2	37,2	37,3	37,4	37,4
- ostatná plocha	14,2	14,2	14,2	14,2	14,2	14,3	14,3	14,3	14,3	14,3	14,3

Zdroj: 20.6.2024, ŠÚ SR, DataCubes,

Štruktúra výmer územia sa v priebehu sledovaného obdobia zmenila málo významne. V roku 2023 boli poľnohospodárske pôdy zastúpené v rozlohe 424,6 ha. Nepoľnohospodárska pôda bola zastúpená 597,0 ha. Lesné pozemky boli v rozlohe 538,0 ha. K najväčším zmenám došlo v prípade TTP, ktorej



výmera klesla na 597,0 ha. K nárastu došlo v prípade zastavaných plôch a nádvorí, ktoré stúpili na 37,4 ha.

Hydrologické pomery

Obec spadá do nadradeného povodia rieky Nitra a čiastkového povodia rieky Bebrava. Bebrava je najväčším tokom Nitry v úseku medzi Bánovcami nad Bebravou a Topolčanmi. Do Bebravy ústia potoky, ktoré odvodňujú severových. stránu Považského Inovca (Svinica 27 km, Inovec 19 km, Livina 25 km). Nitra, ktorá tečie tesne pri vých. hranici opisovanej oblasti, zbiera ďalšie toky prameniace na vých. stranách Považského Inovca. Patrí k nim hlavne Chotina dlhá 29,2 km, na ktorej nad obcou Nemecky vznikla malá vodná nádrž. Na jej prítoku Železnica (Zľavský potok leží vodná nádrž (rozlohy 12 ha) a rekreačné stredisko Duchonka. Na Z od Chrabrian (miestna časť Topolčian) ústi do Nitry potok Bojnianka (25 km), odvodňujúci vých. časť starolehotskej kotliny. V juž. časti opisovanej oblasti zbiera početné krátke prítoky 32 km dlhý potok Radošinka, ktorý pramení na Z od Krahulčích vrchov (570 m). K jeho prítokom patrí Blatnica, Hlavinka, Stoličný potok, Andač a ďalšie.

Podzemné vody

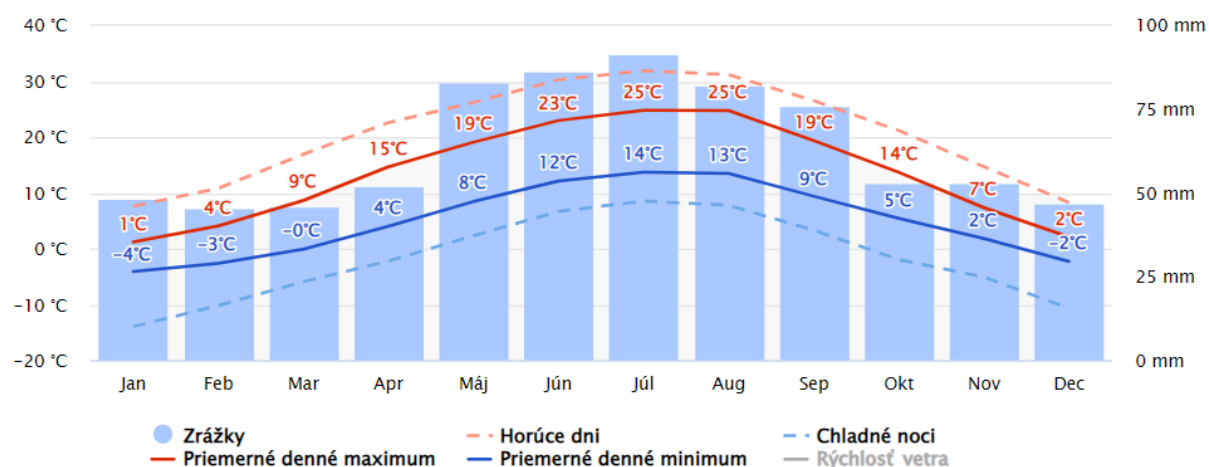
Slatinská dolina, nachádzajúca sa v severnej časti okresu Bánovce nad Bebravou, zahrnujúca obce Čierna Lehota, Šípkov, Slatina nad Bebravou, Slatinka nad Bebravou, Krásna Ves a Timoradza, predstavuje z hľadiska vodohospodárskeho veľmi významnú oblasť, v ktorej sa nachádzajú vodné zdroje napojené na Ponitriansky skupinový vodovod (PnSV). Z tohto diaľkového prívodu pitnej vody je zásobované obyvateľstvo miest a obcí okresov Bánovce nad Bebravou, Partizánske, Topolčany a mesto Nitra, čo v súčasnosti predstavuje cca 206 tisíc obyvateľov. V budúcnosti sa výhľadovo plánujú napojiť i ďalšie mestá a obce, čím celkový počet zásobovaných obyvateľov vzrastie na 250 tisíc.

Klimatické pomery

Pomerne veľká rozloha oblasti a jej severo-juž. orientácia podmieňuje pomerne veľké rozdiely v klimatických podmienkach jednotlivých častí. Juž. a juhozáp. časť je výrazne ovplyvnená teplou klímou susednej Podunajskej pahorkatiny. Podobne teplé vplyvy sa šíria i kotlinami Považského podolia. V sev. a severozáp. časti je chladnejšie podnebie, jeho drsnosť sa zvyšuje smerom do vnútra oblasti. Všeobecne možno povedať, že juž. a záp. časť ležia v oblasti teplej, prevažná časť pohoria v mierne teplej oblasti a len uzavreté horské skupiny patria do oblasti chladnej. Priemerná ročná teplota v juž. a záp. časti je 7 - 8 °C, v sev. časti okolo 7 °C a vo vyšších hornatinných častiach dosahuje iba 5°C. Najteplejším mesiacom je júl s priemernými teplotami 15 až 18 °C. Najchladnejším mesiacom je január s priemernými teplotami - 3 až - 6 °C.

Krásna Ves

48.83°N, 18.24°E (255 m n. m.).
 Model: ERA5T.



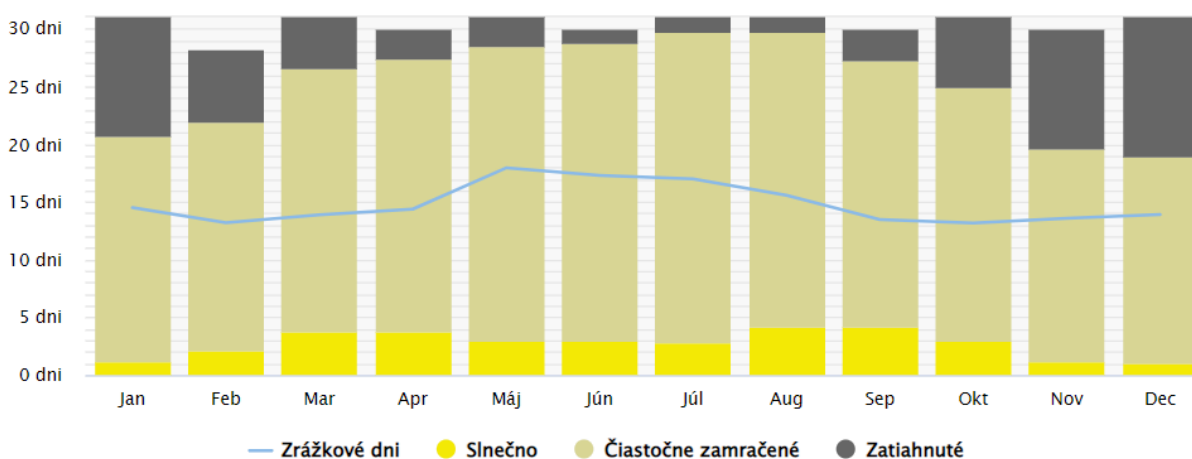
Obrázok: Priemerný úhr zrážok
 Zdroj: <https://www.meteoblue.com/sk/>



Priemerné denné maximum (plná červená čiara) zobrazuje maximálnu teplotu priemerného dňa v každom mesiaci pre obec Krásna Ves. A naopak, "priemerné denné minimum" (plná modrá čiara) zobrazuje priemernú minimálnu teplotu. Horúce dni a studené noci (prerušovaná červená a modrá čiara) ukazujú priemer najhorúcejších dní a najstudenejších nocí v každom mesiaci za posledných 30 rokov.

Krásna Ves

48.83°N, 18.24°E (255 m n. m.).
 Model: ERA5T.



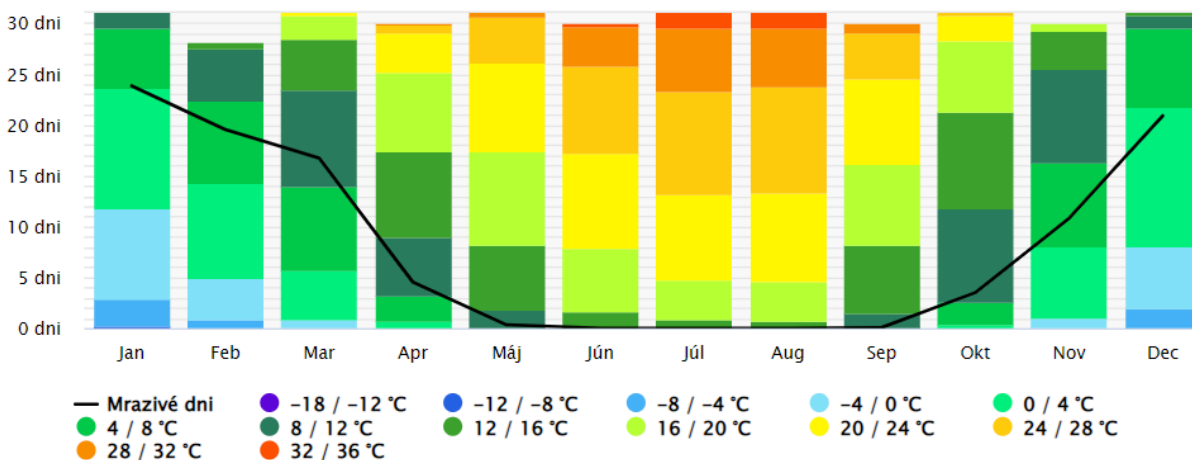
Obrázok: Slniečné, oblačné a daždivé dni v Krásnej Vsi
 Zdroj: <https://www.meteoblue.com/sk/>

Diagram najvyššej teploty pre Krásna Ves zobrazuje, koľko dní v mesiaci dosiahne určitú teplotu.

Úhrn zrážok v oblasti je 700 - 1000 mm, pričom najviac zrážok pripadá na jún (100 -120 mm) a najmenej na február (45 - 59 mm). Počet dní so snehovou pokrývkou sa pohybuje medzi 80 až 120 dňami. Priemerný počet letných dní (dní s teplotou 25 °C a viac) je 20 - 30, v južnejšie položených častiach kotlín aj 50.

Krásna Ves

48.83°N, 18.24°E (255 m n. m.).
 Model: ERA5T.



Obrázok: Najvyššie teploty
 Zdroj: <https://www.meteoblue.com/sk/>

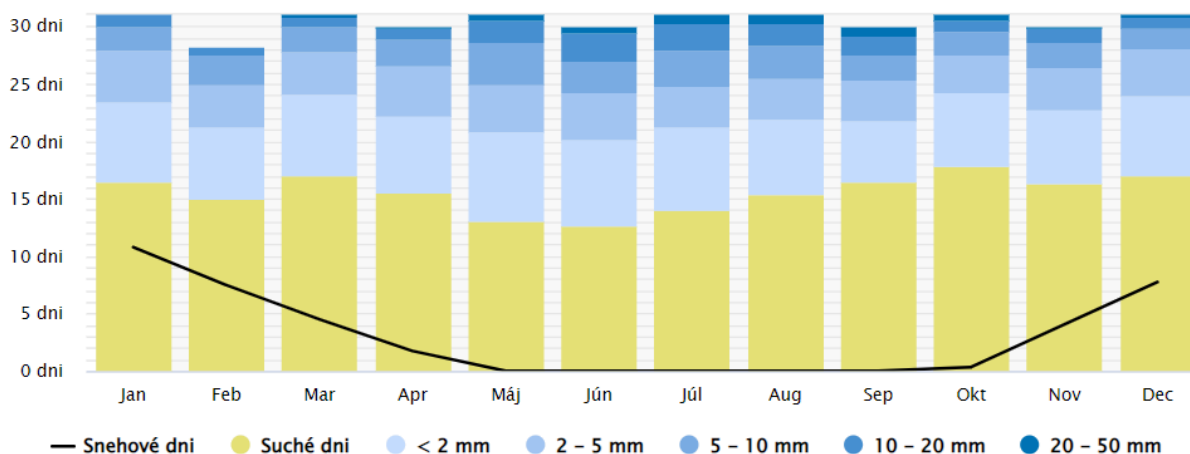
Diagram zrážok pre Krásna Ves zobrazuje počet dní v mesiaci, v ktorých spadne isté množstvo zrážok.



Obdobne, ako aj v iných častiach Slovenska, aj tu prevažujú vetry záp. a severozáp. smerov. Približne 2/3 dní roka je oblačnosť, pričom najmenej oblačné dni sa vyskytujú koncom leta a začiatkom jesene. Do roka je tu priemerne 50 jasných dní a 25 -30 dní s búrkou. Pre niektoré časti kotlín je charakteristický jav teplotnej inverzie, keď v kotlinách je drsné, hmlisté počasie s nízkymi teplotami a vo vyšších polohách je jasno a pomerne teplo. Teplotný rozdiel dosahuje často vyše 10°C.

Krásna Ves

48.83°N, 18.24°E (255 m n. m.).
 Model: ERA5T.



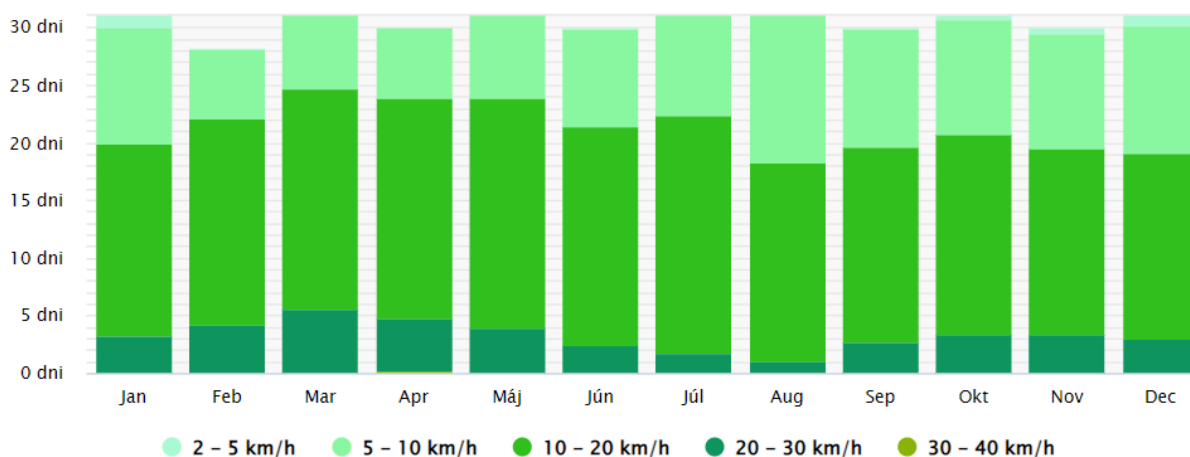
Obrázok: Úhrny zrážok

Zdroj: <https://www.meteoblue.com/sk/>

Diagram pre obec Krásna Ves prezentuje nasledujúci graf dni v mesiaci, počas ktorých vietor dosahuje určitú rýchlosť.

Krásna Ves

48.83°N, 18.24°E (255 m n. m.).
 Model: ERA5T.



Obrázok: Rýchlosť vetra

Zdroj: <https://www.meteoblue.com/sk/>

Najviac veterných dní je v mesiacoch marec a apríl.

Rastlinstvo a živočíšstvo

Fauna



Skladbu živočíšnych spoločenstiev, ako aj výskyt jednotlivých druhov živočíchov podmieňuje predovšetkým rastlinný kryt, klimatické a hydrograifické podmienky spolu s geomorfologickou tvárnosťou krajiny. V opisovanej oblasti sú zastúpené dve zóny - zóna listnatých lesov a čiastočne (v niektorých častiach) zóna stepí (stepného bezlesia). V samotnom orografickom celku Považský Inovec prevládajú spoločenstvá živočíchov lesných, lesostepných a lúčnych typov, v menšej miere skalné a sporadicky i jaskynné biocenózy. Osobitné postavenie majú spoločenstvá živočíchov vodných biotopov a kultúrnych stepí. Na skladbu fauny mali vplyv premeny porastov v posledných desaťročiach, najmä likvidácia starých drevín vo vrcholových partiách Inovca. V minulosti bol napr. známy výskyt takých druhov, ako je fuzáč alpský a jasoň červenooký, ktoré sa v súčasnom období už buď na Inovci nevyskytujú, alebo len veľmi vzácne. Napriek tomu je však fauna vzhľadom na rôznorodé geomorfologické činitele a ostatné prírodné podmienky veľmi pestrá a rozmanitá. Z bezstavcov tu žije veľké množstvo, druhov mäkkýšov (najpozoruhodnejší je výskyt juhoalpského druhu slimáka medzi Modrovou a Starou í Lehotou) a hmyzu. Z celkového počtu druhov hmyzu sú azda najviac zastúpené chrobáky, najmä fuzáče, roháče, bystrušky, krasce atď. Na horských lúkach, okrajoch lesov a rúbanských možno pozorovať viacero druhov pestrofarebných motýľov, najmä babôčky, vidlochvosty, dúhovce, perlovce, očkáne, hnedáčky, modráčiky, mlynáriky, žltáčky atď. Skalné dutiny, jaskyne, staré stromy, opustené obytné budovy, pivnice a povaly osídľujú viaceré druhy netopierov. Sú to chránené živočichy, ohrozená je ich existencia. V kultúrnej stepi (poľné biotopy) sa najčastejšie stretávame s jarabicou, bažantom, zajacom, v niektorých častiach i s králikom. Na polia často vychádza i srnčia zver a vhodnú potravu tu nachádza i diviacia zver, ktorá tu, najmä v noci, narobí veľa škôd. V považských lužných lesoch sa tiež koncentrujú zaujímavé druhy vtáctva - krakľa belasá, strakoš červenohlavý, tesár čierny, zalietali sem aj beluše veľké, na štrkových laviciach sa vyskytol ležiak obyčajný. Občas vídať hruškovitú hniezda kúdeľníčok lužných, v korunách stromov hniezdia aj sokoly myšiare, myšiarky ušaté atď. V hlinených a štrkových stenách zahniezďujú kolónie brehúl a vsáčne i včeláriky zlaté (okolie Piešťan).

Flóra

Podľa fyto geografického členenia Slovenska (Futák 1984) patrí flóra hodnoteného územia do oblasti západokarpatskej flóry (Carpaticum occidentale), obvodu predkarpatskej flóry (Praecarpaticum), okresu Strážovská hornatina. Malá časť územia patrí do obvodu Západobeskydskej flóry (Beschidicum occidentale), okresu Javorníky. V hodnotenom území boli na údolnú nivu, alúvium Váhu čiastočne viazané aj vrbovo-topolové lesy nižinné *Salicion albae* Soó 1930. Na suchších miestach v návaznosti na údolie Váhu sa vyskytovali tiež porasty mapované ako dubovo-brestovo-jaseňové nižinné lužné lesy podzväzu *Ulmenion* Oberd. 1953. V alúviách úzkych údolných nív potokov a ich prítokov boli rozšírené najmä lužné lesy podhorské a horské, zaradované do *Alnenion glutinoso-incanae* Oberd. 1953, ktoré na naplaveninách kontaktovali pionierske spoločenstvá vrbín zväzu *Salicion triandrae* T. Müller et Görs 1958. Na údolne nivu nadväzovali a v hodnotenom území aj výrazne plošne dominovali väčšinou mezofilné zmiešané lesy označované ako dubovo-hrabové lesy karpatské *Carici pilosae-Carpinenion betuli* J. et M. Michalko 1986. Fragmentárne sa v nich najmä na xerothermných miestach vyskytovala mapovacia jednotka – dubovo-cerové lesy *Quercetum petrae-cerris* Soó 1957 s.l. a tiež ojedinele na malých plochách dubové kyslomilné lesy *Genisto germanicae-Quercion dalechampii* R. Neuh. et Z. Neuh. 1967 corr. J. Michalko 1983. V podhorskom stupni vzhľadom na geologické podložie sa vyskytovali bukové a jedľové lesy kvetnaté (*Eu-Fagion* Oberd. 1957). Súčasný charakter flóry a vegetácie predmetného územia zodpovedá, resp. je výsledkom flóroenetických procesov integrovaných z fyto geografickej polohy územia a fyzicko-geografických, biotických pomerov a výrazných dlhodobých a extenzívnych antropogénnych zásahov, najmä však spôsobmi a charakterom využívania krajiny v súčasnosti. V hodnotenom predmetnom území sa v súčasnosti nachádzajú okrem intravilánu mesta a obcí náhradné rastlinné spoločenstvá, pričom prevládajú fragmentárne prevládajú synantropizované zvyšky vyššie uvedených fyto cenóz, resp. ich náhradné spoločenstvá. Plošné dominujú polia s rozličnou intenzitou obhospodarovania, záhrady, prídomové záhradky, sady, i opustené sady, kosené lúky, pasienky. V súčasnosti patrí medzi čiastočne zachované a významné rastlinné spoločenstvo biotopu jaseňovo-jelšové podhorské lužné lesy kód Ls1.3 (príloha č. 1 Vyhlášky č. 24/2003 Z.z). Spoločenstvo patrí zväzu *Alnion incanae* Pawłowski in Pawłowski et al. 1928, podzväzu *Alnenion glutinoso-incanae* Oberd. 1953. Je pomerne zachované, ako lem potokov s nespevneným, prirodzeným brehom potoka. V súčasnosti je ovplyvňované a značne redukované okolitými fyto cenózami modifikovanými a vyplývajúcimi z dlhodober antropogénnej činnosti (kosné lúky, poľné cesty, pasienky, málo resp. nevyužívané pasienky). Porast tvorí v konkrétnom úseku spoločenstvo blízke k asociácii *Stellario-Alnetum glutinosae* Lohmeyer 1957, s postupným



a nevýrazným prechodom k spoločenstvu vrbových krovín na zaplavovaných brehoch riek Kr9, zväzu *Salicion tiandrae* T. Müller et Görs 1958. Druhovo dominuje jelša lepkavá (*Alnus glutinosa*), vrba biela (*Salix alba*), baza čierna (*Sambucus nigra*), čremcha obyčajná (*Prunus padus*), vtrúsene javor horský (*Acer pseudoplatanus*), lieska obyčajná (*Corylus avellana*), vrba krehká (*S. fragilis*) a v. purpurová, ostružina ožinová (*Rubus caesius*). Z bylín najmä kozonoha hostcova (*Aegopodium podagraria*), krkoška chlpatá (*Chaerophyllum hirsutum*), záružlie močiarne horské (*Caltha palustris subsp. laeta*), prhl'ava dvojdomá (*Urtica dioica*), hluchavka škvrnitá (*Lamium maculatum*), zádušník brečtanolistý (*Glechoma hederacea*), prvosenka vyššia (*Primula elatior*), lipkavec obyčajný (*Galium aparine*), hviezdica hájna (*Stellaria nemorum*), blyskáč cibul'konosný (*Ficaria bulbifera*), ale tiež pichliač zelinový (*Cirsium oleraceum*), čerkáč obyčajný (*Lysimachia vulgaris*), kostihoj lekársky (*Symphytum officinale*), povoja plotná (*Calystegia sepium*), chmeľ obyčajný (*Humulus lupulus*), ostrica oddialená (*Carex remota*), lipnica pospolitá (*Poa trivialis*), pýr plazivý (*Elytrigia repens*) aj chrastnica trst'ovníkovitá (*Phalaris arundinacea*), v letnom aspekte však začína dominovať prhl'ava dvojdomá (*Urtica dioica*) i invázna astra kopijovolistá (*Aster lanceolatus*) a postupne degraduje druhové spektrum. V predmetnom území predpokladanej trasy sa vyskytujú tiež fragmenty pôvodného dubovo-hrabového lesa označovaného aj ako biotop Ls2 – dubovo-hrabové lesy karpatské, fytoecologicky patriace do zväzu *Carpinion* Issler 1931 podzväzu *Carici pilosae-Carpinenion* J. et M. Michalko 1985. Napriek značnej modifikácii dlhodobého vplyvu osídlenia a antropogénnych aktivít, rastie v týchto zvyškoch široké spektrum pôvodných druhov. Z drevín sú to najmä hrab obyčajný (*Carpinus betulus*), značne lieska obyčajná (*Corylus avellana*), tiež javor horský (*Acer pseudoplatanus*), j. poľný (*A. campestre*), čerešňa vtáčia (*Cerasus avium*), čremcha obyčajná (*Padus avium*), dub zimný (*Quercus petraea*), ojedinele i buk lesný. Z pôvodných bylín sa zachovali najmä: pl'úcnik lekársky (*Pulmonaria officinalis*), hluchavník žltý (*Galeobdolon luteum*), veronika obyčajná (*Veronica chamaedrys*), hrachor jarný (*Lathyrus vernus*), kokorík mnohokvetý (*Polygonatum multiflorum*), kostihoj hl'úznatý (*Symphytum tuberosum*), lipkavec Schultesov (*Galium schultesii*), plamienok priamy (*Clematis recta*), ostrica chlpatá (*Carex pilosa*), o. prstnatá (*C. digitata*), chlpaňa hájna (*Luzula luzuloides*), mednička ovisnutá (*Melica nutans*), lipnica hájna (*Poa nemoralis*), fialka lesná (*Viola reichenbachiana*), mliečnik mandľolistý (*Tithymalus amygdaloides*), zvonček prhl'avolistý (*Campanula trachelium*) kopytník európsky (*Asarum europaeum*) a i.

2.3. TECHNICKÁ INFRAŠTRUKTÚRA

Obec je elektrifikovaná. Rozvodná sieť plynu je v obci vybudovaná. Obyvatelia sú napojení na verejný vodovod. Obec nemá vybudovanú splaškovú kanalizáciu s ČOV. Pokrytie mobilných operátorov je nasledovné T - com 100 %, Orange 100 %, 4ka a O2 cca. 100 %. Občania majú v súčasnosti možnosť pripojenia na Internet prostredníctvom DSL, prípadne prostredníctvom mobilných operátorov.

Infraštruktúra	jednotka	súčasný stav	budúci stav
Pošta	ano/nie	nie	nie
Káblková televízia	ano/nie	nie	nie
Verejný vodovod	pokrytie v %	84,58 %	100 %
Vlastný zdroj pitnej vody	názov/výdatnosť	áno	áno
Verejná kanalizácia dažďová	pokrytie v %	10 %	80 %
Kanalizačná sieť pripojená na ČOV	pokrytie v %	0 %	100 %
Rozvodná sieť plynu	pokrytie v %	100 %	100 %
pripojenie na sieť internet	DSL	áno	Áno
	EDGE/UMTS/Wi-Fi	áno	áno
verejný internet	Wi-Fi	nie	nie
verejný prístupový bod	ano/nie	nie	nie
internetová kaviareň	ano/nie	nie	nie
pokrytie signálom Orange	%	100 %	100 %
pokrytie signálom T-mobile	%	100 %	100 %
pokrytie signálom O2	%	100 %	100 %
verejná studňa	počet	nie	nie
pramene pitnej vody	počet	áno	áno
vodojemy	počet/objem	áno	áno
skládky TKO	ano/nie	nie	nie
separovaný zber	ano/nie	áno	áno
zberný dvor pre separovaný zber	ano/nie	nie	áno
kompostovisko	ano/nie	nie	áno



cintorín	počet	1	1
dom smútku	počet	1	1

Zdroj: OcÚ Krásna Ves, 2025

Zásobovanie pitnou vodou

Pramene Slatinskej doliny sú základom Ponitrianskeho skupinového vodovodu (PnSV), ktorý je založený na unikátnom gravitačnom systéme. Jedinečnosť zásobovanie obyvateľstva pitnou vodou cestou PnSV spočíva v prirodzenom samospáde vody. Týmto spôsobom PnSV zásobuje pitnou vodou nasledujúce obce a mestá v okresoch Bánovce nad Bebravou, Partizánske, Topoľčany a v časti okresu Nitra. Obec je zásobovaná pitnou vodou, ktorá je akumulovaná vo vodojeme, ktorý má kapacitu 20m³. Zdrojom pitnej vody pre obec a región sú pramene Kopanička s výdatnosťou 15 l./s., Riečka s výdatnosťou 11 l./s. a prameň Podskálie. Z hľadiska hydrostatického tlaku nie je obec rozdelená na tlakové pásma nakoľko sa nejedná o členitý terén. Výška hladiny vo vodojeme je postačujúca pre celú obec. Potrubné rozvody sú prevažne z rúr plastových tlakových hrdlovaných. Rozvodné potrubie okrem prívodu pitnej vody zabezpečuje prívod vody k podzemným hydrantom, ktoré slúžia pre protipožiarne účely. Z hľadiska budúcej možnej výstavby vzhľadom na vybudovanú sieť a vhodné tlakové pomery je možné ju napojiť na existujúce rozvody vodovodnej siete.

Nasledujúca tabuľka prezentuje vybavenosť bytov a domácností.

Domový fond - vodovod		
typ vodovodu	počet	podiel (%)
v dome - z verejnej siete	214	84,58
v dome - vlastná	9	3,56
mimo domu - z verejnej siete	0	0,00
mimo domu - vlastná	2	0,00
bez prípojky	25	9,88
nezistený	3	1,19
Domy spolu	253	

Zdroj: Štatistický úrad SR, SOBD 2021

Ochranné pásma

- ochranné pásmo vodovodov a kanalizácií v zmysle §19 zákona č. 442/2002 Z. z. v znení neskorších predpisov: do priemeru DN 500 **1,5 m** na obidve strany od pôdorysného okraja potrubia, priemeru DN500 a viac **2,5 m** na obidve strany od pôdorysného okraja potrubia (navrhované potrubia)

Odvádzanie a zneškodňovanie odpadových vôd

Obec Krásna Ves nemá vybudovanú kanalizačnú sieť. Odpadové vody sa zhromažďujú do žump a septikov rodinných domov, zariadení občianskej vybavenosti a výroby a sú likvidované individuálne vlastníkami jednotlivých nehnuteľností. Absencia kanalizácie ohrozuje stav povrchových i podzemných vôd a tým výrazne zhoršuje životné podmienky obyvateľstva.

Až 79,84 % domov má vybudovaný septik, prípadne žumpu (202 domov). Vlastnú ČOV majú vybudovanú 4 domy. Bez kanalizácie je 43 domov.

Domový fond - kanalizácia		
typ kanalizácie	počet	podiel (%)
septik, žumpa	202	79,84
prípojka na kanalizačnú sieť	1	0,40
domáca čistička odpadových vôd	4	1,58
bez kanalizácie	43	17,00
nezistený	3	1,19
Domy spolu	253	

Zdroj: Štatistický úrad SR, SOBD 2021



Ochranné pásma

- ochranné pásmo vodovodov a kanalizácií v zmysle §19 zákona č. 442/2002 Z. z. v znení neskorších predpisov: do priemeru DN 500 **1,5 m** na obidve strany od pôdorysného okraja potrubia, priemeru DN500 a viac **2,5 m** na obidve strany od pôdorysného okraja potrubia (navrhované potrubia)

Elektrická rozvodná sieť

Obec je v súčasnosti zásobovaná elektrickou energiou z existujúcej nízko napäťovej siete, ktorá je v obci vedená po stĺpových podperách od jednotlivých trafostaníc. Počet trafostaníc v obci v súčasnom období je 5. Obec má vybudovanú el. sieť na podmienky elektrického vykurovania domácnosti. V súčasnosti táto kapacita je voľná, vzhľadom k skutočnosti, že občania prestali kúriť elektrinou. NN rozvod pre obec je urobená vzdušnou a káblovou NN sieťou. Meranie spotreby elektrickej energie je centrálné merané v trafostaniciach. Každý odberateľ elektrickej energie má meranie spotreby elektrickej energie pri objekte alebo pri trafostanici. Vzdušný NN rozvod je urobený vodičmi AIFe, samonosným káblom AES, káblové káblami AYKY a NAYY-J. Odbočenia pre rodinné domy je urobený závesnými káblami alebo vodičmi AIFe.

Ochranné pásma

- ochranné pásmo vonkajšieho nadzemného elektrického vedenia v zmysle zákona č. 656/2004 Z. z., § 36 vymedzené zvislými rovinami po oboch stranách vedenia vo vodorovnej vzdialenosti meranej kolmo na vedenie od krajného vodiča pri napätí:
 - od 1 kV do 35 kV vrátane: 1. pre vodiče bez izolácie 10 m, v súvislých lesných priesekoch 7 m,
 - pre vodiče so základnou izoláciou 4 m, v súvislých lesných priesekoch 2 m, 3. pre zavesené káblové vedenie 1 m
 - od 35 kV do 110 kV vrátane 15 m
 - od 220 kV do 400 kV vrátane 25 m
- v ochrannom pásme vonkajšieho nadzemného elektrického vedenia a pod elektrickým vedením je zakázané:
 - zriaďovať stavby, konštrukcie a skládky
 - vysádzať a pestovať trvalé porasty s výškou presahujúcou 3 m
 - vysádzať a pestovať trvalé porasty s výškou presahujúcou 3 m vo vzdialenosti 2 m od krajného vodiča vzdušného vedenia s jednoduchou izoláciou
 - uskladňovať ľahko horľavé alebo výbušné látky
 - vykonávať činnosti ohrozujúce bezpečnosť osôb a majetku
 - vykonávať činnosti ohrozujúce elektrické vedenie a bezpečnosť a spoľahlivosť prevádzky sústavy
 - vysádzať a pestovať trvalé porasty s výškou presahujúcou 3 m vo vzdialenosti presahujúcej 5 m od krajného vodiča vzdušného vedenia možno len vtedy, ak je zabezpečené, že tieto porasty pri páde nemôžu poškodiť vodiče vzdušného vedenia
- vlastník pozemku je povinný umožniť prevádzkovateľovi vonkajšieho nadzemného elektrického vedenia prístup a príjazd k vedeniu a na tento účel umožniť prevádzkovateľovi udržiavať voľný pruh pozemkov (bezlesie) v šírke 4 m po oboch stranách vonkajšieho nadzemného elektrického vedenia (táto vzdialenosť sa vymedzuje od dotyku kolmice spustenej z vonkajšej strany nadzemného elektrického vedenia na vodorovnú rovinu ukotvenia podporného bodu)
- ochranné pásmo zaveseného káblového vedenia v zmysle zákona č. 656/2004 Z. z., § 36 vymedzené zvislými rovinami po oboch stranách vedenia vo vodorovnej vzdialenosti meranej kolmo na vedenie od krajného vodiča pri napätí od 35 kV do 110 kV vrátane je 2 m
- ochranné pásmo vonkajšieho podzemného elektrického vedenia v zmysle zákona č. 656/2004 Z. z., § 36 vymedzené zvislými rovinami po oboch stranách krajných káblov vedenia vo vodorovnej vzdialenosti meranej kolmo na toto vedenie od krajného kábla:
 - 1 m pri napätí do 110 kV vrátane vedenia riadiacej regulačnej a zabezpečovacej techniky
 - 3 m pri napätí nad 110 kV
- v ochrannom pásme vonkajšieho podzemného elektrického vedenia a nad týmto vedením je zakázané:
 - zriaďovať stavby, konštrukcie, skládky, vysádzať trvalé porasty a používať osobitne ťažné mechanizmy
 - vykonávať bez predchádzajúceho súhlasu prevádzkovateľa elektrického vedenia zemné práce a iné činnosti, ktoré by mohli ohroziť elektrické vedenie, spoľahlivosť a bezpečnosť prevádzky, prípadne sťažiť prístup k elektrickému vedeniu
- ochranné pásmo elektrickej stanice vonkajšieho vyhotovenia v zmysle zákona č. 656/2004 Z. z., § 36:
 - s napätím 110 kV a viac je vymedzené zvislými rovinami, ktoré sú vedené vo vodorovnej vzdialenosti 30 m kolmo na oplotenie alebo na hranicu objektu elektrickej stanice
 - s napätím do 110 kV je vymedzené zvislými rovinami, ktoré sú vedené vo vodorovnej vzdialenosti 10 m kolmo na oplotenie alebo na hranicu objektu elektrickej stanice
 - s vnútorným vyhotovením je vymedzené oplotením alebo obostavanou hranicou objektu elektrickej stanice, pričom musí byť zabezpečený prístup do elektrickej stanice na výmenu technologických zariadení
- v ochrannom pásme elektrickej stanice je zakázané vykonávať činnosti, pri ktorých je ohrozená bezpečnosť osôb, majetku a spoľahlivosť a bezpečnosť prevádzky elektrickej stanice (ÚPD M.,2008).



Zásobovanie plynom

Obec je zásobovaná zemným plynom naftovým z regulačnej stanice, ktorá nie je umiestnená v obci, stredotlakým rozvodom vedeným od obce Timoradza. Miestne plynovody sú stredotlaké. Vedenie plynovodov a dimenzie rozvodov sú riešené tak, aby plošne a kapacitne postačili pre potreby obce Krásna Ves. Miestne stredotlaké plynovody sú realizované z polyetylénového potrubia, podľa podmienok STN 38 6413. Toto riešenie umožňuje pri minimálnych svetlostiach prepravu značných množstiev plynu na veľké vzdialenosti za priaznivých tlakových pomerov. Miestne plynovody sú vedené v telesách komunikácií a v zelených pruhoch v súbehu s miestnymi komunikáciami. V niekoľkých prípadoch došlo ku križovaniu plynovodu s miestnou komunikáciou. Odberatelia zemného plynu sú zásobovaní z miestnej stredotlakej siete a stredotlaké prípojky priamo cez stredotlaké prípojky a domové regulátory. Na rozvodnú sieť plynu je napojených 65,22 % domácností.

Domový fond - zásobovanie plynom			
plynofikácia	počet	podiel (%)	
áno	165	65,22	
nie	85	33,60	
nezistené	3	1,19	
Domy spolu	253		

Zdroj: Štatistický úrad SR, SOBD 2021

Zásobovanie teplom

V riešenom území je vzhľadom na prevažný spôsob využívania územia (bývanie) logicky predurčený aj spôsob zásobovania teplom. Územie je z pohľadu zásobovania teplom riešené kombinovaným spôsobom. Hlavný spôsob zásobovania sú lokálne zdroje tepla na pevné palivo - prevažne na atmosferické spaľovanie drevnej hmoty a zemný plyn. Tretie najčastejšie využitie zdroja tepla je elektrické vykurovanie (priamoohrevné, akumulčné). Ďalšími zdrojmi energie sú v zanedbateľnej miere slnečné kolektory (najmä podpora prípravy TUV), propán (najmä technologické účely – varenie). Väčšina objektov má inštalovaný kombinovaný spôsob vykurovania, najčastejšie v kombinácii zdroja tepla kotol na drevo / plynové vykurovanie. Uvedené kombinácie sú riešené pre vykurovanie aj pre ohrev TUV.

Telekomunikačné a rádiokomunikačné zariadenia

V riešení sa zachováva rozvod miestneho rozhlasu z ústredne v objekte obecného úradu. Príjem rozhlasového signálu v obci je zabezpečený individuálne prostredníctvom antén z vysielača nachádzajúceho sa mimo katastrálneho územia obce. Príjem rozhlasového signálu v obci je dobrý a plne postačuje. Príjem televízneho signálu v obci je zabezpečený individuálne prostredníctvom antén vo vyhovujúcej kvalite. V obci je príjem signálu DVBT STV 1 a 2, TA3, TV JoJ, TV JoJ plus.

Pokrytie územia pre mobilné siete

Pokrytie mobilných sietí T - com, Orange a ostatných operátorov je z existujúcich zariadení, ktoré je dobré. Priamo v intravilání obce sa nenachádzajú technické zariadenia mobilných operátorov. Ďalší rozvoj a skvalitnenie mobilných sietí si zabezpečujú jednotliví operátori mobilných sietí. Pokrytie mobylných operátorov je : Orange - 100 % a T - com - 100 %.

Telekomunikácie

V súčasnosti je telefónna sieť riešená nadzemným vedením. K dispozícii je digitálna telefónna ústredňa so 100 bytovými prípojkami. V súčasnosti kapacitne potrebám obyvateľov obce postačuje. Technické údaje o kapacitách a využití telefónnych ústrední a telefónnych trasách sú predmetom obchodného tajomstva Slovak Telekom a.s. a preto sa v programe hospodárskeho a sociálneho rozvoja obce neúvadžajú. Ich prípadné rozšírenie zabezpečia podľa potreby na vlastné náklady jednotliví investori. Požiadavky na napojenie nových lokalít obce na verejnú telefónnu sieť budú riešené priamo z existujúcej telefónnej ústredne v obci. Podľa požiadaviek Slovak Telekom a.s. je potrebné miestnu telefónnu sieť v sústredenej zástavbe pre bytové stanice dimenzovať na 1 - 1,5 páru pre novú bytovú výstavbu a 2 páry na občiansku vybavenosť. V budúcnosti by sa mala sieť telefónnych rozvodov riešiť kabeľizáciu všetkých jestvujúcich nadzemných rozvodov úložným káblom v



zemi a u nových telefónnych rozvodov kabelizáciu v trasách do všetkých ulíc obce pre možnosť pripojenia každého bytu kábelovými rozvodmi situovanými vedľa miestnych komunikácií.

Ochranné pásma

ochranné pásma telekomunikačných vedení, zariadení a objektov verejnej telekomunikačnej siete v zmysle Zákona o elektronických komunikáciách č. 610/2003 Z. z. v znení neskorších predpisov (ÚPD M.,2008).

Netradičné druhy energie

Zdroje a zariadenia na výrobu netradičných druhov energie tepla väčšieho rozsahu sa v obci nenachádzajú. Odporúča sa zmena palivovej základne prechodom na biomasu. V prípade nedostatočného využitia orných pôd pre poľnohospodárske účely, je možné tieto plochy preorientovať na pestovanie plodín pre energetické účely a ich využitie pri zásobovaní teplom. Zároveň je možné pre energetické účely využívať aj odpady z lesných plôch a biodpady z obce.

Verejné osvetlenie

Verejné osvetlenie je tvorené vodičom AIFe a LED svietidlami na podperných bodoch elektrickej siete NN. S rekonštrukciou NN siete sa v budúcnosti zrekonštruuje aj verejné osvetlenie jednotným vodičom AIFe upevneným na spoločných konzolách s elektrickým NN vedením zospodu, pričom sa využijú prevádzkyschopné jestvujúce svietidlá, respektíve sa použije jednotný typ svietidiel vhodný na osvetľovanie komunikácií. Pri preferovanom ukladaní jestvujúcej elektrickej NN siete do zeme bude verejné osvetlenie riešené samostatnými osvetľovacími stožiarimi s kábelovým rozvodom v zemi. Napájanie a ovládanie verejného osvetlenia bude zrealizované z rozvádzačov verejného osvetlenia.

Odvádzanie dažďových vôd

Väčšina dažďových vôd by sa mala zachytávať na súkromných pozemkoch a prípadne využívať na polievanie. Voda zadržaná v území prispieje k zachovaniu potrebnej vlhkosti, nevyhnutnej pre rast sídelnej vegetácie. Za týmto účelom by mal byť stanovený záväzný regulatív minimálneho podielu nespevnených plôch. Odvod dažďovej vody z komunikácií sa navrhuje prostredníctvom vsakovacích jám na okrajoch komunikácií. V prípade potreby zriadenia väčších spevnených plôch (napr. odstavňových a manipulačných plôch) by sa mali preferovať priepustné povrchy vytvorené zo zatravnovacích tvárnic alebo zámkovej dlažby. Vody z povrchového odtoku z nezastavaných plôch sa budú odvádzať povrchovými rigolmi do vodných tokov. Technické riešenie dažďových rigolov, ako aj výpočet dimenzie a množstva dažďových vôd, bude predmetom riešenia v podrobnejšej dokumentácii.

Ochranné pásma

+ obojstranné ochranné pásmo pobrežných pozemkov v zmysle ustanovení §49 zákona č. 364/2004 o vodách: **10 m** od vzdušnej päty, respektíve brehovej čiary miestnych tokov z dôvodov vykonávania činnosti správcu toku. Do tohto územia nie je možné umiestňovať technickú infraštruktúru, žiadame pevné stavby ani súvislú vzrastlú zeleň. Toto územie nie je možné poľnohospodársky obhospodarovať. Musí byť zachovaný prístup mechanizácie správcu vodného toku a povodia k pobrežným pozemkom z dôvodu údržby a kontroly. Všetky prípadné križovania inžinierskych sietí s vodným tokom musia byť riešené podľa STN 73 6822 – Križovanie a súbehy vedení s vodnými tokmi a akékoľvek stavebné aktivity v ochrannom pásme tokov musia byť prerokované so správcom toku a povodia.

Pri návrhu investícií je potrebné rešpektovať ustanovenia § 49 zákona č. 364/2004 Z. z. vodách a vyhlášky č. 211/2005 Z. z.. Všetky prípadné križovania inžinierskych sietí s vodnými tokmi musia byť riešené podľa STN 73 6822 „Križovania a súbehy vedení s vodnými tokmi“.

Civilná ochrana obyvateľstva

V obci v súčasnosti nie sú vybudované nijaké väčšie špeciálne zariadenia v súvislosti s civilnou ochranou. Ukrytie obyvateľov je riešené formou jednoduchých úkrytov budovaných svojpomocne. Väčšia časť objektov v obci je podpivničená, pivničné priestory slúžia pre ukrytie obyvateľstva. V rámci navrhovaných rozvojových plôch určených pre obytnú výstavbu sa ukrytie obyvateľstva bude riešiť v pivničných priestoroch obytných objektov, príp. zariadení občianskej vybavenosti.

Cintoríny

Pochovávanie na území obce sa realizuje len na cintoríne. V obci sa územie akceptuje ako jeden pochovávacie obvod. Nachádza sa tu 1 cintorín s 1 domom smútku. Do priestorov cintorína sa navrhuje umiestnenie kontajnerov menšieho typu, s ktorým by neboli problémy pri odvoze (využitie traktora). V cintorína sa odporúča realizovať výsadba estetickej parkovej zelene a rekonštrukciu a dostavba chodníkov. Obec neplánuje rozšírenie plochy cintorína.



Ochranné pásma

- ochranné pásmo cintorína (pohrebiska) v zmysle Zákona č. 470/2005 Z. z. o pohrebníctve a o zmene a doplnení zákona č. 455/1991 Zb. o živnostenskom podnikaní v znení neskorších predpisov – 50 m – v ochrannom pásme sa nesmú povoľovať ani umiestňovať budovy – šírka ochranného pásma pohrebiska 50 m sa nevyžaduje pre pohrebiská zriadené pred nadobudnutím účinnosti zákona č. 470/2005 Z. z. t.j. pred 1.11.2005.

2.4. DOPRAVA

Modernizáciou a rozvojom dopravnej infraštruktúry v obci a jej okolí dochádza k vytváraniu vhodných podmienok na kvalitný život jej obyvateľov. Rovnako vzrastajú možnosti na príliv investícií, ktoré si nevyhnutne vyžadujú kvalitnú cestnú sieť. Z hľadiska enviromentálneho dochádza prvotne k negatívnym účinkom (napr. záber pôdy), druhotne však, po jej uvedení do prevádzky, prispieva k znižovaniu negatívnych vplyvov dopravy na životné prostredie. Kvalitnejšie technické parametre ciest prispievajú k plynulosti dopravy, tie isté úseky sú prekonávané za kratší čas, čím sa skracaie jazdná doba.

Cestný a železničný dopravný systém sprostredkúva dopravné vzťahy, ktoré svojou úrovňou a dopravným významom presahujú sídelnú úroveň. Priemet týchto dopravných vzťahov do územia možno hodnotiť z pohľadu väzieb širšieho územia k sídlu.

Štátne komunikácie, miestne komunikácie a komunikácie obslužné tr. C2, C3 a D1

Doprava ako súčasť infraštruktúry vytvára nevyhnutné podmienky pre riadne a efektívne fungovanie ekonomiky obce, regiónu a celej spoločnosti. Pre uspokojovanie prepravných potrieb na požadovanej úrovni kvality je potrebné vytvoriť zodpovedajúci dopravný systém. Realizácia prepravy prispieva k splneniu pôvodného zámeru, avšak zabezpečením podmienok k jej uskutočneniu a jej samotnou realizáciou dochádza k zásahu do životného prostredia.

Širšie vzťahy obce Krásna Ves sú podmienené dopravnými väzbami na sídelnú štruktúru Trenčianskeho kraja. Základným druhom dopravy je cestná a železničná. V cestnej doprave je pripojenie riešeného územia na hlavnú cestnú sieť zabezpečené cestou I. triedy I/9 (E572), umožňujúcou prepojenie na krajské mesto Trenčín a ďalej na hlavné mesto Bratislava a cestou I. triedy I/50 s prepojením na Trenčín. Pripojenia na tieto cesty zabezpečí cesta III. triedy III/1824.

Cestná osobná hromadná doprava

Osobná hromadná doprava je zastúpená autobusovými linkami miestnej hromadnej dopravy SAD Prievidza, a.s.. V obci sú jednostranné zastávky miestnej hromadnej dopravy, ktoré sú riešené mimo rozhládové trojuholníky križovatiek. Zastávky by mali byť situované na samostatných zastávkových pruhoch vrátane nástupísk a jednostranných čakacích prístreškov, ktoré je nutné rekonštrukciou skvalitniť..

Parkovacie, odstavné plochy a priestranstva, garáže

Pre potreby parkovania osobných aut mimo pozemkov rodinných domov sa na území obce nachádza plocha statickej dopravy pred objektom obecného úradu, kde je umiestnený aj kultúrny dom. Táto plocha poskytuje parkovanie pre cca. 17 osobných motorových vozidiel. Ďalšia je pred kostolom a pred cintorínom. Toto nepostačuje pre budúci rozvoj obce. Pre zabezpečenie statickej dopravy je potrebné zriadiť parkovisko aj v prípade športovej infraštruktúry a ostetných objektov občianskej vybavenosti..

Hlukové pásma cestnej dopravy

Na ceste III. triedy III/1824 nebolo uskutočnené sčítanie dopravy z dôvodu predpokladanej nízkej dopravnej záťaže na komunikácii. Z toho dôvodu je predpoklad, že nedôjde k prekročeniu prípustnej hladiny hluku v obytnom území.

Pešie komunikácie

Cesta III, ktorá prechádza intravilánom obce je čiastočne vybavená chodníkmi (v dĺžke cca 150 m). V budúcnosti sa plánuje s ich výstavbou pozdĺž celej štátnej cesty. Chodníky musia spĺňať normou požadovanú šírku 2,0 m resp. 1,5 m a musia byť fyzicky oddelené od príľahlého jazdného pruhu. Uvedená podmienka však zrejme z dôvodu nedostatku priestoru nebude splnená. Ostatné



komunikácie v obci zabezpečujú prevažne prístupy k domom a nie sú vybavené chodníkmi a jestvujúce šírky koridorov medzi oploteniami ani neumožňujú dodatočnú výstavbu chodníkov. Z hľadiska bezpečnosti cestnej premávky je možné tento stav akceptovať z dôvodu veľmi nízkej intenzity obslužnej dopravy, ktorá umožňuje zmiešanie pešej a automobilovej dopravy v spoločnom profile.

Polné cesty

Polné cesty naväzujú na miestne komunikácie a sú to vyjazdené, utlačené zemité vozovky šírky cca 2,5 -3,0 m slúžiace hospodárskym účelom. Tieto polné cesty nie sú zrealizované v zmysle príslušných noriem a nemajú význam v dopravnom systéme obce.

Cyklistická doprava

Cyklistická doprava priamo naväzuje na koncepciu turizmu a cestovného ruchu. V budúcnosti by ju mali tvoriť hlavne chodníky prepájajúce jednotlivé turisticky atraktívne miesta regiónu.

Železničná doprava

Cez obec neprechádza železničná trať. Najbližšia železničná stanica je v malej vzdialenosti približne 11 km v obci Horné Ozorovce. Sprístupnenie tejto dopravy pre obyvateľov obce zabezpečuje SAD Prievidza.

2.5. ŽIVOTNÉ PROSTREDIE

Zákon NR SR č. 543/2002 Z.z. o ochrane prírody a krajiny (v znení č. r1/c48/2003 Z. z., 525/2003 Z. z., 205/2004 Z. z., 364/2004 Z. z., 587/2004 Z. z., 15/2005 Z. z., 479/2005 Z. z., 24/2006 Z. z., 359/2007 Z. z., 454/2007 Z. z., 515/2008 Z. z., 117/2010 Z. z., 145/2010 Z. z., 408/2011 Z. z., 180/2013 Z. z., 207/2013 Z. z., 311/2013 Z. z., 506/2013 Z. z., 35/2014 Z. z., 198/2014 Z. z., 314/2014 Z. z., 324/2014 Z. z., 91/2016 Z. z., 125/2016 Z. z., 240/2017 Z. z., 177/2018 Z. z., 284/2018 Z. z., 310/2018 Z. z., 150/2019 Z. z., 221/2019 Z. z., 356/2019 Z. z., 356/2019 Z. z., 74/2020 Z. z., 6/2022 Z. z., 377/2022 Z. z., 272/2023 Z. z., 127/2024 Z. z., 202/2024 Z. z., 335/2024 Z. z., **350/2024 Z. z.**) legislatívnou formou zabezpečuje zachovanie rozmanitosti podmienok a foriem života na Zemi, vytvorenie podmienok na trvalé udržanie, obnovovanie a racionálne využívanie prírodných zdrojov, záchranu prírodného dedičstva, charakteristického vzhľadu krajiny a udržanie ekologickej stability. Vymedzuje územnú a druhovú ochranu a ochranu drevín.

Katastrálne územie obce Krásna Ves tvorí z hľadiska prírodných hodnôt a ekologickej stability krajiny štyri zhruba homogénne pásma. Prvým je kompaktné pásmo ornej pôdy, vodné plochy, pásmo listnatých lesov a pásmo obytnej zóny obce.

Obec v hierarchii predstavuje najnižší, ale základný prvok ochrany prírody. Potreba napĺňať enviromentálne ciele vyplýva aj zo samotnej alokácie obce. Zákon NR SR č. 543/2002 Z.z. o ochrane prírody a krajiny v znení n. predpisov legislatívnou formou zabezpečuje zachovanie rozmanitosti podmienok a foriem života na zemi, vytvorenie podmienok na trvalé udržanie, obnovovanie a racionálne využívanie prírodných zdrojov, záchranu prírodného dedičstva, charakteristického vzhľadu krajiny a udržanie ekologickej stability. Vymedzuje územnú a druhovú ochranu a ochranu drevín.

Ochrana prírody

Natura 2000 je názov sústavy chránených území členských krajín Európskej únie a hlavným cieľom jej vytvorenia je zachovanie prírodného dedičstva, ktoré je významné nielen pre príslušný členský štát, ale najmä pre EÚ ako celok. Táto sústava chránených území má zabezpečiť ochranu najvzácnejších a najviac ohrozených druhov voľne rastúcich rastlín, voľne žijúcich živočíchov a prírodných biotopov vyskytujúcich sa na území štátov Európskej únie a prostredníctvom ochrany týchto druhov a biotopov zabezpečiť zachovanie biologickej rôznorodosti v celej Európskej únii. Základom pre vytvorenie sústavy Natura 2000 sú dve právne normy EÚ:

smernica Rady Európskych spoločenstiev č. **79/409/EHS** o ochrane voľne žijúcich vtákov (známa tiež ako smernica o vtácoch - Birds Directive);

smernica Rady Európskych spoločenstiev č. **92/43/EHS** o ochrane biotopov, voľne žijúcich živočíchov a voľne rastúcich rastlín (známa tiež ako smernica o biotopoch - Habitats Directive).



Sústavu NATURA 2000 tvoria teda 2 typy území:

osobitne chránené územia (Special Protection Areas, SPA) - vyhlasované na základe smernice o vtákoch - v národnej legislatíve: chránené vtáče územia;

osobitné územia ochrany (Special Areas of Conservation, SAC) - vyhlasované na základe smernice o biotopoch - v národnej legislatíve: územia európskeho významu - pred vyhlásením, po vyhlásení je územie zaradené v príslušnej národnej kategórii chránených území.

Tieto dve smernice predstavujú doposiaľ najkomplexnejšiu právnu normu na ochranu prírody vo svete.

Do katastra obce **zasahuje lokalita NATURA 2000.**

Názov	Strážovské vrchy
Kód územia	SKCHVU028
Kraj	Trenčiansky
Správca územia	CHKO Strážovské vrchy
Platnosť k	1.4.2012

Zakázané činnosti v CHVÚ:

- vykonávanie lesohospodárskej činnosti v blízkosti hniezda orla skalného, sokola sťahovavého, bociana čierneho, včelára lesného alebo na lokalitách výskytu tetra hľadáča, ak tak určí obvodný úrad životného prostredia,
- odstraňovanie ojedinele stojacich suchých stromov alebo zlomov na lesných pozemkoch, ktoré nie sú zdrojom zvýšenej počtosti biotických škodlivých činiteľov, nepredstavujú potenciálne nebezpečenstvo z hľadiska bezpečnosti a ochrany zdravia pri práci a nebránia technologickému sprístupneniu porastu,
- odstraňovanie alebo poškodzovanie hniezdných alebo dutinových stromov druhov vtákov, pre ktoré je chránené vtáče územie vyhlásené, na lesných pozemkoch v ochranných lesoch, ak tak určí obvodný úrad životného prostredia,
- likvidácia alebo znižovanie rozlohy krovin alebo nelesnej drevinovej vegetácie, ak tak určí obvodný úrad životného prostredia,
- výrub alebo vykonávanie akýchkoľvek zásahov do drevín rastúcich mimo lesa od 1. marca do 30. júna,
- rozorávanie existujúcich trvalých trávnych porastov, okrem ich obnovy,
- mechanizované kosenie alebo mulčovanie existujúcich trvalých trávnych porastov alebo iných poľnohospodárskych plodín spôsobom od okrajov do stredu na súvislej ploche väčšej ako 0,5 hektára,
- rekultivácia lomu, ak tak určí obvodný úrad životného prostredia,
- pozemné aplikovanie pesticídov, mulčovanie alebo kosenie na pozemkoch dočasne nevyužívaných na rastlinnú výrobu od 1. marca do 30. júna okrem odstraňovania invázných druhov rastlín alebo okrem činností vykonávaných podľa osobitných predpisov,
- aplikovanie rodenticídov na ornej pôde iným spôsobom ako vkladáním do nôr,
- aplikovanie rodenticídov na existujúcich trvalých trávnych porastoch,
- uplatňovanie hospodárskeho spôsobu na ploche obnovného prvku väčšej ako 1 hektár v časti chráneného vtáčieho územia uvedenej v prílohe č. 2,
- vykonávanie úmyselnej obnovnej alebo výchovnej ťažby od 1. marca do 30. júna v časti chráneného vtáčieho územia uvedených v prílohách č. 2 a č. 4,
- odstraňovanie alebo poškodzovanie hniezdných alebo dutinových stromov druhov vtákov, pre ktoré je chránené vtáče územie vyhlásené, na lesných pozemkoch v časti chráneného vtáčieho územia uvedenej v prílohe č. 2, ak tak určí obvodný úrad životného prostredia,
- úmyselné znižovanie existujúceho drevinového zastúpenia jedle bielej pri výchove lesných porastov do rubnej doby lesného porastu v časti chráneného vtáčieho územia uvedenej v prílohe č. 3,
- vykonanie úmyselnej obnovnej ťažby, pri ktorej sa na 1 hektár plochy obnovovaného lesného porastu ponechá menej ako päť existujúcich jedincov jedle bielej v rubnej dobe na prirodzené dozitie v časti chráneného vtáčieho územia uvedenej v prílohe č. 3,
- uskutočňovanie horolezeckých alebo skalolezeckých výstupov v období od 1. marca do 30. júna v časti chráneného vtáčieho územia uvedených v prílohách č. 2 a č. 4
- organizovanie športových, turistických alebo iných verejnosti prístupných aktivít a podujatí od 1. marca do 30. júna v časti chráneného vtáčieho územia uvedenej v prílohe č. 5,
- budovanie turistických chodníkov, cyklotrás, alebo táborísk od 1. marca do 30. júna v časti chráneného vtáčieho územia uvedenej v prílohe č. 5,
- vjazd alebo státie s motorovým vozidlom, motorovou trojkolkou, motorovou štvorkolkou, snežným skútrum v časti chráneného vtáčieho územia uvedenej v prílohe č. 5 okrem motorového vozidla slúžiaceho na obhospodarovanie pozemku alebo patriaceho vlastníkovi (správcovi, nájomcovi) pozemku alebo vozidiel stráže prírody alebo lesnej stráže.

Názov:	Baské
Kód územia:	SKUEV0274
Kraj:	Trenčiansky kraj
Rozloha:	4036,551 ha
Správcovia :	Správa CHKO Biele Karpaty na ploche 1652,9 ha)
Správa	CHKO Ponitrie (na ploche 2383,65 ha)



Katastrál. územia: Čierna Lehota, Dolná Poruba, Krásna Ves, Omšenie, Slatina nad Bebravou, Slatinka nad Bebravou, Šípkov, Valaská Belá

Vyhlas. predpis: Nariadenie vlády Slovenskej republiky č. 451/2023 Z. z., ktorým sa ustanovuje národný zoznam území európskeho významu

Biotopy, ktoré sú predmetom ochrany

5130 Porasty borievky obyčajnej
6110 Pionierske porasty na plytkých karbonátových a bázických substrátoch zväzu Alysso-Sedion albi
6190 Dealpínske travinnobylinné porasty
6210 Suchomilné travinnobylinné a krovinné porasty na vápnitom podloží (*dôležité stanovišťa Orchideaceae)
6240 Subpanónske travinnobylinné porasty
6510 Nížinné a podhorské kosné lúky
9150 Vápnomilné bukové lesy
9180 Lipovo-javorové sutinové lesy
91H0 Teplomilné panónske dubové lesy
91M0 Panónsko-balkánske cerové lesy
7220 Penovcové prameniská
7230 Slatiny s vysokým obsahom báz
8160 Nespevnené karbonátové skalné sutiny montánneho až kolinného stupňa
8210 Karbonátové skalné steny a svahy so štrbinovou vegetáciou
8310 Nesprístupnené jaskynné útvary
9130 Bukové a jedľové kvetnaté lesy

Druhy, ktoré sú predmetom ochrany

Austropotamobius torrentium
Barbastella barbastellus
Bombina variegata
Lucanus cervus
Lynx lynx
Myotis bechsteinii
Myotis myotis
Pulsatilla subslavica
Rhinolophus ferrumequinum
Rhinolophus hipposideros
Rosalia alpina
Ursus arctos
Vertigo moulinsiana
Euplagia quadripunctaria (15.5.2025, <https://www.sopsr.sk/natura/index1.php?p=4&sec=5&kod=SKUEV0274>)

Starostlivosť o územie

Územným plánovaním sa sústavne a komplexne rieši priestorové usporiadanie a funkčné využívanie územia, určujú sa zásady, navrhuje sa vecná a časová koordinácia činností ovplyvňujúcich životné prostredie, ekologickú stabilitu, kultúrno – historické hodnoty územia, územný rozvoj a tvorbu krajiny v súlade s princípmi trvalo udržateľného rozvoja. Územné plánovanie je v súčasnosti upravené zákonom č. 200/2022 Z. z. o územnom plánovaní a stavebnom poriadku (205/2023 Z.z., 272/2023 Z.z., **46/2024 Z.z.**). Územno - plánovacia dokumentácia je základným nástrojom územného rozvoja a starostlivosti o životné prostredie v obci. Základným nástrojom územného plánovania je územný plán obce. Územný plán obce je výsledok formálneho plánovania a je územnoplánovacím dokumentom v zmysle zákona č. 200/2022 Z. z. (zákon o územnom plánovaní a stavebnom poriadku v znení neskorších predpisov). **Obec nemá** v súčasnosti schválený územný plán.

Ochrana ovzdušia

Na ochranu ovzdušia v obci pred potenciálnymi a reálnymi zdrojmi znečistenia slúži zákon č. **190/2023 Z. z.** o poplatkoch za znečisťovanie ovzdušia. Upravuje práva a povinnosti právnických a fyzických osôb pri ochrane ovzdušia pred vnášaním znečisťujúcich látok ľudskou činnosťou a spôsobom obmedzenia následkov znečisťovania. V zákone sú definované znečisťujúce látky, zdroje znečisťovania, povinnosti právnických a fyzických osôb ako aj prevádzkovateľov zdrojov znečistenia ovzdušia, poplatky a pokuty za znečisťovanie ovzdušia. Definované sú veľké zdroje znečistenia ovzdušia ako technologické celky so súhrnným tepelným výkonom 50 MW alebo vyšším. V samotnom sídle sa výroba výrazne znečisťujúca ovzdušie nenachádza. Najviac znečisťujúcich zdrojov sa nachádza v okresnom meste Bánovce nad Bebravou, ale aj v meste Prievidza a Trenčín.

Zdrojmi znečisťovania ovzdušia v riešenom území v súčasnosti sú:

- automobilová doprava na ceste III. triedy, ako aj na miestnych komunikáciách,
- výroba tepla v domácnostiach a vo výrobných a obslužných prevádzkach,
- výrobné prevádzky v meste Bánovce nad Bebravou, Prievidza, Trenčín.



Medzi veľké zdroje znečisťovania ovzdušia v okrese Bánovce nad Bebravou (8 VZZO) patria: Agrovýkrm Rybany – chov ošípaných, TANAX, a.s. Energoblok, Mestská nemocnica s poliklinikou Bánovce n. B. – spaľovacia pec SP304, MVL AGRO – farma živočíšnej výroby Veľké Hoste, Podnik živočíšnej výroby – chov brojlerov Rybany, Poľnohospodárske družstvo Bebrava – chov hospodárskych zvierat Veľké Chlievany, Poľnohospodárske družstvo – chov hospodárskych zvierat Uhrovec, Podielnícke poľnohospodárske družstvo – chov hovädzieho dobytku Rybany. Celkový počet veľkých a stredných zdrojov znečistenia v okrese je cca. 126.

Produkcija v t na km2 podľa územie, chemická zlúčenina a rok											
Okres B. n. Bebravou	2009	2010	2011	2012	2013	2014	2015	2016	2017	2018	2019
Tuhé emisie	0,0	0,0	0,0	0,0	0,0	0,0	0,0	0,0	0,0	0,0	0,5
Oxid siričitý	0,0	0,0	0,0	0,0	0,0	0,0	0,0	0,0	0,0	0,0	0,0
Oxid dusíka	0,0	0,0	0,0	0,0	0,0	0,0	0,0	0,0	0,0	0,0	0,8
Oxid uhoľnatý	0,0	0,0	0,0	0,0	0,0	0,0	0,0	0,0	0,0	0,0	3,3
<i>Tuhé emisie SR</i>	<i>0,1</i>	<i>0,1</i>	<i>0,1</i>	<i>0,1</i>	<i>0,1</i>	<i>0,1</i>	<i>0,1</i>	<i>0,1</i>	<i>0,1</i>	<i>0,1</i>	<i>0,6</i>
<i>Oxid siričitý SR</i>	<i>1,2</i>	<i>1,3</i>	<i>1,3</i>	<i>1,1</i>	<i>1</i>	<i>0,9</i>	<i>1,3</i>	<i>0,5</i>	<i>0,5</i>	<i>0,4</i>	<i>0,3</i>
<i>Oxid dusíka SR</i>	<i>0,7</i>	<i>0,7</i>	<i>0,7</i>	<i>0,6</i>	<i>0,6</i>	<i>0,6</i>	<i>0,6</i>	<i>0,5</i>	<i>0,5</i>	<i>0,5</i>	<i>1,2</i>
<i>Oxid uhoľnatý SR</i>	<i>2,3</i>	<i>2,6</i>	<i>2,9</i>	<i>2,8</i>	<i>2,8</i>	<i>3,1</i>	<i>3,1</i>	<i>3,1</i>	<i>3,1</i>	<i>2,9</i>	<i>5,7</i>

Zdroj: <http://px-web.statistics.sk/PXWebSlovak/>

Do ovzdušia sa z riešeného územia dostávajú: toxické oxidy dusíka (NOX), ktoré spôsobujú ochorenia dýchacích ciest, cyanózu srdca, majú aj karcinogénne účinky, toxický oxid siričitý (CO₂), ktorý naruša krvotvorbu, dráždi sliznice a oči, spôsobuje chronické ochorenia dýchacích ciest, popolčky, ktoré zasahujú predovšetkým dýchacie cesty, pri niektorých druhoch popolčiek je zasiahnuté aj srdce a imunitný aparát (karcinogénne účinky), polietavý prach prevažne zo sekundárnej prašnosti spôsobuje ochorenia dýchacích ciest, rozľahlé plochy porastené burinnými spoločenstvami sú jedným zo zdrojov alergických ochorení slizníc. Ako už ale bolo spomenuté, oproti ostatným regiónom Slovenska je okres B. n. Bebravou jeden z málo znečistených regiónov. Ako prezentuje nasledujúca tabuľka, k nárastu dochádza v prípade produkcie oxidu dusíka (391 - rok 2019), uhoľnatého (1501,4) a oxidu siričitého (12,9 ton).

Produkcija v t podľa územie, chemická zlúčenina a rok											
Okres B.n.Bebravou	2009	2010	2011	2012	2013	2014	2015	2016	2017	2018	2019
Tuhé emisie	9,0	5,6	7,0	5,1	5,6	4,5	4,8	5,3	4,2	4,4	220,4
Oxid siričitý	9,3	3,2	4,8	0,9	0,2	0,2	0,7	0,5	0,1	0,9	12,9
Oxid dusíka	19,8	18,0	17,5	16,4	16,2	14,0	16,1	16,7	16,9	16,6	391,0
Oxid uhoľnatý	14,7	12,1	12,6	12,4	13,5	11,3	14,2	14,4	13,9	15,1	1501,4

Zdroj: <http://px-web.statistics.sk/PXWebSlovak/>

Vplyvom nepriaznivej klimageografickej polohy sa exhaláty hlavne v jesennom a zimnom období koncentrujú v prízemnej vrstve ovzdušia. Naopak koncentrácie polietavého prachu sa zvyšujú pri normálnych klimatických situáciách a to už pri najmenších rýchlostiach vetra.

Hlukové pomery z dopravy

V zmysle Nariadenia vlády SR Zákon č. 126/2006 Z. z. o verejnom zdravotníctve a o zmene a doplnení niektorých zákonov (v znení č. 295/2007 Z. z., 355/2007 Z. z., 359/2007 Z. z.) najvyššie prípustné hodnoty hluku z dopravy vo vonkajších priestoroch v obytnom území ciest I. až III. triedy, zberných obecných komunikácií a hlavných železničných ťahov sú povolené pre deň LA eq,p = 60 dB a v noci LA eq,p = 50 dB.

Hlavná dopravná záťaž v katastrálnom území je na ceste III. triedy. Hluk z automobilovej dopravy nepresahuje v obytnej zástavbe obce Krásna Ves povolených 50 dB(A).

Odpadové hospodárstvo

Základným právnym predpisom pri predchádzaní vzniku odpadov a pri nakladaní s odpadmi je zákon NR SR č. 79/2015 Z. z. o odpadoch, ktorý nadobudol účinnosť 1. júla 2001 ((v znení č. 91/2016 Z. z., 313/2016 Z. z., 90/2017 Z. z., 90/2017 Z. z., 292/2017 Z. z., 292/2017 Z. z., 106/2018 Z. z.,



177/2018 Z. z., 208/2018 Z. z., 312/2018 Z. z., 312/2018 Z. z., 302/2019 Z. z., 302/2019 Z. z., 364/2019 Z. z., 460/2019 Z. z., 460/2019 Z. z., 460/2019 Z. z., 460/2019 Z. z., 74/2020 Z. z., 218/2020 Z. z., 285/2020 Z. z., 285/2020 Z. z., 9/2021 Z. z., 46/2021 Z. z., 128/2021 Z. z., 216/2021 Z. z., 372/2021 Z. z., 372/2021 Z. z., 372/2021 Z. z., 430/2021 Z. z., 430/2021 Z. z., 518/2021 Z. z., 230/2022 Z. z., 146/2023 Z. z., **146/2023 Z. z.**). Jedným zo základných nástrojov stratégie hospodárenia s odpadmi je vypracovanie „Programov odpadového hospodárstva“. Program odpadového hospodárstva Slovenskej republiky vypracováva Ministerstvo životného prostredia a následne kraj a pôvodca odpadu. Obsah Programu odpadového hospodárstva obce na roky 2016 - 2020 je zostavený podľa požiadaviek § 2 až § 5 vyhlášky MŽP SR č. 310/2013 Z.z., ktorou sa vykonávajú niektoré ustanovenia zákona o odpadoch a zároveň zohľadňuje POH SR a POH Trenčianskeho kraja. Ciele a opatrenia POH SR a POH Trenčianskeho kraja 2016 - 2020 sa budú realizovať obcou. Keďže obec nespádala v minulosti pod povinnosť spracovať POH vzhľadom na jej veľkosť a objem produkovaného odpadu, nemá v súčasnosti spracovaný platný POH. **Nová legislatíva už túto povinnosť nevyžaduje.**

Opadové hospodárstvo zahŕňa všetky činnosti zamerané na predchádzanie a obmedzovanie vzniku odpadov, znižovanie ich nebezpečnosti pre životné prostredie, ako aj na nakladanie s odpadmi v súlade s platnými zákonmi. Nakladanie s odpadmi je definované ako zber odpadov, preprava odpadov, zhodnocovanie odpadov a zneškodňovanie odpadov vrátane starostlivosti o miesto zneškodňovania.

Štatistické ukazovatele v oblasti nakladania s komunálnym odpadom prezentuje nasledujúca tabuľka.

Relatívne ukazovatele z oblasti nakladania s komunálnym odpadom v regióne											
	2013	2014	2015	2016	2017	2018	2019	2020	2021	2022	2023
Mn. komun. odpadu (kg/obyv.)	337,6	357,7	349,2	350,5	378,6	422,8	420,2	469,8	488,0	472,5	458,3
Mn. zhodn. kom. odp. (kg/obyv.)	72,4	72,0	71,8	77,7	105,4	155,2	181,0	212,4	247,5	246,1	232,5
Mn. znešk. kom. odp. (kg/obyv.)	264,7	277,7	272,0	272,5	273,3	267,6	239,1	252,6	234,3	219,9	212,2
% zhodnoc. kom. odpadu	21,5	20,1	20,6	22,2	27,8	36,7	43,1	45,2	50,7	52,1	50,7
% recyklácia	16,2	13,1	18,2	21,7	27,8	36,7	38,9	45,2	50,4	51,8	50,5
% miera skládkovania	77,3	73,0	77,9	77,8	72,2	63,3	56,9	53,8	48,0	46,5	46,3

Zdroj: ŠÚ SR, DataCubes, 2023

Separovaný zber využiteľných zložiek komunálneho odpadu je v súčasnosti organizovaný v rôznych formách, separované zložky budú využité ako druhotné suroviny. Likvidáciu komunálneho odpadu sa odporúča riešiť v súlade so širšími vzťahmi v kraji v návaznosti na zákon o odpadoch. V súčasnosti sa v riešenom území nenachádzajú rozsahom väčšie divoké skládky, je však nutné jednoduchou formou upozorňovať obyvateľov obce na likvidáciu odpadu formou jeho triedenia. V prípade separácie rozšíri aktivity o viaceré komodity.

Obec má upravené nakladanie s komunálnym odpadom a drobnými stavebnými odpadmi, vznikajúcimi v obci cez VZN. Separovaný zber využiteľných zložiek komunálneho odpadu je v súčasnosti organizovaný v rôznych formách, separované zložky budú využité ako druhotné suroviny. Likvidáciu komunálneho odpadu sa odporúča riešiť v súlade so širšími vzťahmi v kraji v návaznosti na zákon o odpadoch. V súčasnosti sa v riešenom území nenachádzajú rozsahom väčšie divoké skládky, je však nutné jednoduchou formou upozorňovať obyvateľov obce na likvidáciu odpadu formou jeho triedenia.

Znečistenie horninového prostredia

Hodnotené územie tvoria prevažne plochy s poľnohospodárskou činnosťou, so zastavanou plochou obce Krásna Ves a tak sa predpokladá, že pôvodné horninové prostredie môže byť miestami znečistené priesakmi z poľnohospodárskej výroby a únikmi zo septikov. Medzi zdroje, ktoré môžu prispieť k znečisteniu horninového prostredia v širšom okolí hodnoteného územia, patria aj prevádzky priemyselnej výroby a pod.

Vibrácie

Z hľadiska trvalých zdrojov vibrácií, ktoré sa vyskytujú v záujmovom území rozlišujeme vibrácie z cestnej dopravy. Na území obce je hlavným zdrojom vibrácií automobilová premávka na ceste III. triedy. Z hľadiska intenzity dopravy v obci je táto environmentálna záťaž závislá najmä od intenzity a



skladby dopravného prúdu. Potencionálnym zdrojom vibrácií pri realizácii rozvoja obce bude činnosť ťažkých stavebných mechanizmov, použitie stavebných technológií a preprava ťažkými nákladnými vozidlami. Výraznejší výskyt vibrácií počas výstavby navrhovaných stavebných objektov sa neočakáva. Vplyv vibrácií na okolie v období výstavby možno vzhľadom na použitie bežných stavebných technológií považovať za nevýznamný. Zdrojom vibrácií na nízkej úrovni produkcie budú novo navrhované miestne obslužné komunikácie, ktoré budú v prevažnej miere využívané osobnými motorovými vozidlami.

Správa povodí

Medzi hlavné negatívne faktory, ktoré ovplyvňujú pôdnu produkciu a jej environmentálne funkcie patria najmä zhutňovanie a acidifikácia pôd, neuvážené rekultivácie pôd, neúmerne meliorácie, nadmerná chemizácia, stále sa zvyšujúca erózia, zosuvy, divoké skládky a emisno – imisná kontaminácia pôd. V poľnohospodárstve je potrebné zabezpečiť skládky dusíkatých hnojív (močovka) i vápna (často používaných pri stavbe rôznych objektov) pred splachom do vodných tokov. Na poliach nehnojiť močovkou v období pretrvávajúcich výdatných dažďov (náhle splavy dusičnanov zo svahov do tokov). V prípade chemického ničenia hľadavcov používať moderné, overené prostriedky, ktoré nie sú nebezpečné pre ryby a iné vodné živočíchy.

Kontaminácia pôd rizikovými látkami

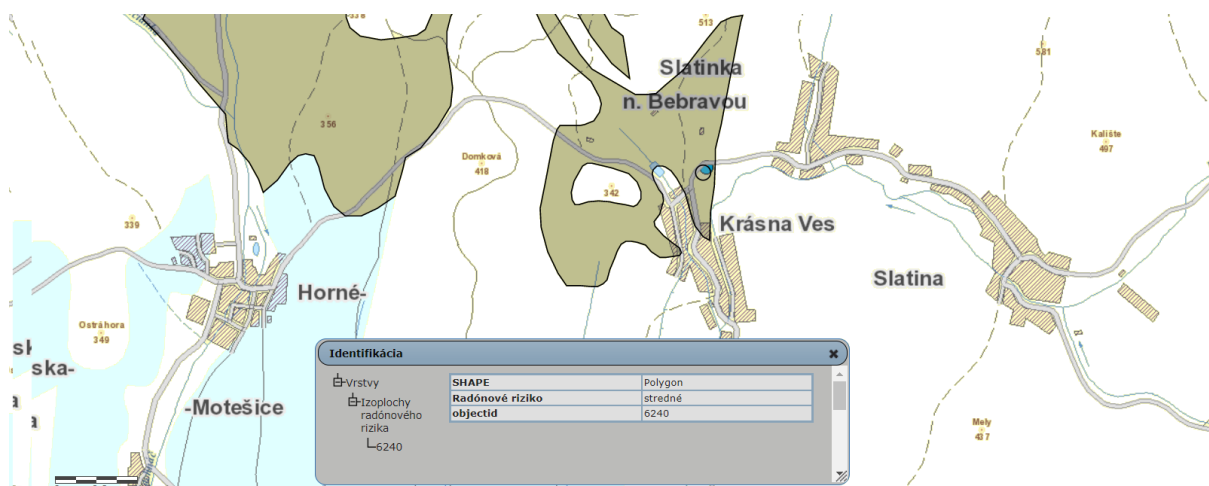
Prejavuje sa narušením chemických vlastností pôdy a zvýšeným obsahom cudzorodých látok v pôde. Kontaminácia sa hodnotí na základe najvyšších prípustných (limitných hodnôt) koncentrácií rizikových látok v pôde. V okrese B.n.Bebravou, ktorý nepredstavuje územie so zvlášť narušeným prostredím neboli zistené prekročené limitné hodnoty parametra arzén. Zvýšená koncentrácia rizikových látok v pôde územia obce sa nepredpokladá. Avšak vplyvom vypúšťaných emisií sa narušuje prirodzená bonita pôdy. Vplyvom exhalátov, najmä SO₂ sa zvyšuje jej kyslosť, čo si vyžaduje zvýšené náklady na vápnenie. Okolie priemyselných oblastí vykazuje do hĺbky 1 m pôdy kyslú povahu. Exhaláty obsahujú aj mnoho iných toxických prvkov ako Pb, Cr, Zn, Mn, avšak najväčšie škody spôsobujú zlúčeniny As, ktoré v organizmoch vyvolávajú poruchy látkového metabolizmu a zmeny v nervovej sústave. Vplyvom imisíi sa dostáva do pôdy. Akumulácia As v pôde závisí od fyzikálno-chemických vlastností pôdy, obsahu humusu, obsahu prípustných živín, pôdnej vlhkosti, pôdnej reakcie, klimatických a geomorfologických podmienok. Z ďalších rizikových prvkov môžu byť potenciálne zistené hodnoty Cd, Pb a Sr.

Chemická degradácia pôdy

Prejavuje sa narušením chemických vlastností pôdy, predovšetkým ide o zvýšený obsah cudzorodých látok v pôde spôsobujúcich jej kontamináciu. Intenzifikácia poľnohospodárskej výroby, najmä aplikácia chemických látok – pesticídov z priemyselných hnojív do pôdy negatívne pôsobia na povrchové a podzemné vody, ale aj na poľnohospodársku pôdu a následne cez potravinový reťazec na človeka. Časť látok prenášaná v podzemných vodách sa ukladá v pôdach najmä v zóne kapilárneho vzliňania. Niektoré stopové prvky, ktoré majú zvýšené koncentrácie v pôdach sa takto koncentrujú a niektoré sú dôsledkom aplikácie priemyselných hnojív. Kontaminácia sa hodnotí na základe najvyšších prípustných koncentrácií rizikových látok v pôde. Zvýšená koncentrácia rizikových látok v pôde riešeného územia sa nepredpokladá.

Radónové riziko

Podľa mapy Prognóza radónového rizika (Čížek, P., a kol., In: Atlas krajiny SR, 2002) sa riešené územie nachádza v oblasti so stredným radónovým rizikom. Postup stanovenia presnej objemovej aktivity radónu v pôdnom vzduchu, priepustnosti základových pôd riešeného územia ako bude potrebné vykonať v ďalších stupňoch projektovej prípravy.



Obrázok: radónové riziko v obci Krásna Ves

Zdroj: 10.12.2024, <https://apl.geology.sk/radio/>



2.6. OBYVATEĽSTVO

V obci žije viac ako 98,59 % obyvateľov so slovenskou národnosťou. Celkovo viac ako 58,87 % obyvateľov sa hlási k rímskokatolíckemu vierovyznaniu. Nasledujúca tabuľka prezentuje počet obyvateľov bývajúcich v obci Krásna Ves v roku 2023.

Bývajúce obyvateľstvo v obci Krásna Ves (rok 2023)						
	spolu	ženy	0-14	65+	15-65	
obec Krásna Ves	470	251	71	124	342	

Zdroj: Štatistický úrad SR, SOBD 2023,

V roku 2023 žilo v obci celkovo 470 obyvateľov. V tomto roku žilo v obci 251 žien. Najväčšiu skupinu tvorili obyvatelia od 15 do 65 rokov - 342. Nasledujúca tabuľka prezentuje štruktúru obyvateľstva obce Krásna Ves podľa vierovyznania v roku 2021. Obec je podľa kritéria vierovyznania s jedným dominantným vierovyznaním (rímskokatolícke - 58,87 %). K Evanjelickému vierovyznaniu sa hlásilo len 21,57 % obyvateľov. Pri 1,41 % nebolo zistené vierovyznanie. Bez vyznania bolo 16,53 % obyvateľov.

Bývajúce obyvateľstvo podľa náboženského vyznania			
Ukazovateľ	SODB 2021	%	
Rímskokatolícka cirkev	292	58,87	
Evanjelická cirkev augsburského vyznania	107	21,57	
Gréckokatolícka cirkev	2	0,40	
Náboženská spoločnosť Jehovovi svedkovia	1	0,20	
iné	5	1,10	
bez vyznania	82	16,53	
nezistené	7	1,41	
Spolu	496		

Zdroj: http://www.sodbtn.sk/obce/obec_stat_vierovyznanie.php?kod_obce=543136

Z hľadiska národnostnej štruktúry sa väčšina obyvateľov hlási k slovenskej národnosti – 98,59 %. Oficiálne žije v obci 1 obyvateľ maďarskej národnosti.

Bývajúce obyvateľstvo podľa náboženského vyznania			
Ukazovateľ	SODB 2021	%	
Slovenská	489	98,59	
Maďarská	1	0,2	
Česká	2	0,4	
Ostatné	2	0,4	
Nezistené	2	0,4	
Spolu	496		

Zdroj: http://www.sodbtn.sk/obce/obec_stat_vierovyznanie.php?kod_obce=543136

V okrese B. n. Bebravou je národnostná štruktúra podobná. Žije tu cca. 33355 obyvateľov slovenskej národnosti a 35 maďarskej národnosti. Postupne narastá počet obyvateľov českej (162) a ukrajinskej národnosti (35). Ostatné národnosti jú sledovanom období relatívne stabilné. Narástol počet obyvateľov ruskej národnosti (10).

Stav obyvateľstva ku koncu obdobia (k 31.12.)											
ok. B.n.Bebravou	2013	2014	2015	2016	2017	2018	2019	2020	2021	2022	2023
Spolu	36963	36833	36742	36679	36512	36379	36184	35972	35658	35400	35186
Slovenská	34340	34261	34234	34224	34094	33987	33835	33668	33743	33539	33355
Maďarská	26	29	30	32	33	33	33	34	31	33	35
Rómska	71	71	71	71	71	71	72	72	46	46	45
Rusínska	2	2	2	2	2	2	2	2	10	9	9
Ukrajinská	26	26	26	28	31	33	32	32	28	30	35
Česká	158	166	173	176	182	187	191	192	158	160	162
Nemecká	13	15	15	17	18	20	20	21	7	9	9
Poľská	10	10	9	9	10	11	12	12	9	11	13



Chorvátska	0	0	0	0	0	0	0	0	2	2	2
Srbská	0	0	0	0	0	0	0	0	7	8	9
Ruská	9	9	9	9	10	10	10	9	7	10	10
Židovská	1	1	1	1	1	1	1	1	3	3	3
Moravská	15	15	14	14	14	13	13	12	7	7	7
Bulharská	5	5	5	5	5	6	6	6	1	1	1
Sliezska	0	0	0	0	0	0	0	0	1	1	1
Grécka	2	2	2	2	2	2	2	2	1	1	1
Rumunská	12	12	13	13	15	16	16	17	13	13	14
Rakúska	15	15	16	18	18	18	19	20	3	4	5
Vietnamská	7	7	7	7	7	7	8	8	10	10	10
Albánska	0	0	0	0	0	0	0	0	3	3	3
Iná a nezistená	2251	2187	2115	2051	1999	1962	1912	1864	1545	1477	1431

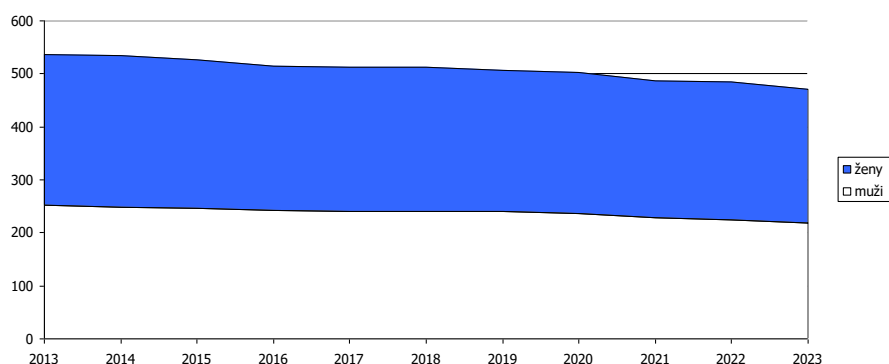
Zdroj: ŠÚ SR, DataCubes, 2023

Demografia

Problémom a zároveň bariérou rozvoja prevažnej časti obcí je postupné znižovanie počtu obyvateľov. V prípade obce Krásna Ves bol zaznamenaný pokles počtu obyvateľov. Pokles bol relatívne výrazný. Vývoj bol za posledných 10 rokov stabilizovaný.

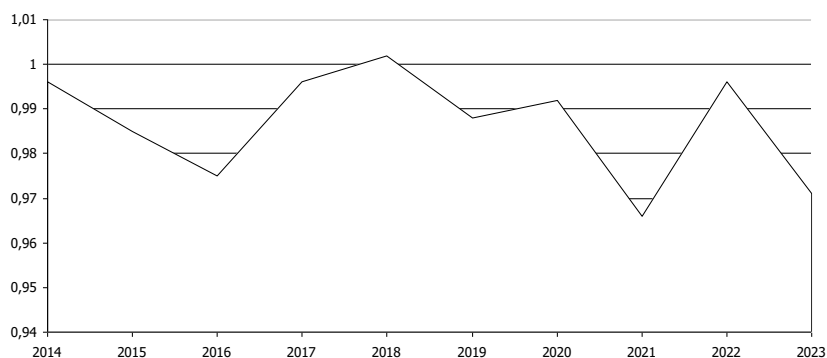
Stav obyvateľstva ku koncu obdobia (k 31.12.)											
o. Krásna Ves	2013	2014	2015	2016	2017	2018	2019	2020	2021	2022	2023
k 1.1.	546	537	535	527	514	512	513	507	496	486	484
k 30.6.	542	536	531	521	513	513	510	505	491	485	477
k 31.12.	537	535	527	514	512	513	507	503	486	484	470
muži	252	249	246	242	241	241	240	236	229	224	219
ženy	285	286	281	272	271	272	267	267	257	260	251
Index	-	0,996	0,985	0,975	0,996	1,002	0,988	0,992	0,966	0,996	0,971
Priemer Ix											0,987

Zdroj: ŠÚSR, 2013-2023, DataCubes



Obrázok: Vývoj počtu mužov a žien

Zdroj: ŠÚSR, 2013-2023, DataCubes



Obrázok: Vývoj rastového indexu v obci

Zdroj: ŠÚSR, 2013-2023, DataCubes



Počas sledovaného obdobia počet obyvateľov klesol o 67 (12,477 %). Priemerný index dosiahol hodnotu 0,987, čo predstavuje priemerný ročný pokles o 1,1342 %. K jedinému nárastu došlo v roku 2018, kedy vzrástol počet obyvateľov o 1 osobu. K roku s najvyšším poklesom obyvateľstva patril rok 2021, kedy klesol počet obyvateľov o 17. V roku 2023 bol zaznamenaný pokles o 14 obyvateľov. K ďalšiemu najväčšiemu úbytku došlo v roku 2016. V obci žije väčší počet žien ako mužov.

Prirodzený prírastok obyvateľstva

Nasledujúca tabuľka prezentuje prirodzený prírastok/úbytok obyvateľstva v okrese B. n. Bebravou , ako aj prirodzený prírastok v obci Krásna Ves.

Prirodzený prírastok											
O. Krásna Ves	2013	2014	2015	2016	2017	2018	2019	2020	2021	2022	2023
okr. B.n.Bebravou HMPP	-1,49	-0,79	-1,01	-0,11	-1,12	-1,62	-2,43	-2,36	-4,44	-4,42	-3,66
prirodzený prírastok	-9	-7	-7	-2	-9	-8	-7	-11	-9	-7	-7
hrubá miera pr. príř.	-16,62	-13,06	-13,18	-3,84	-17,54	-15,61	-13,73	-21,78	-18,33	-14,43	-14,68

Zdroj: ŠÚ SR, DataCubes, 2023

Vývoj ukazovateľa hrubej miery prirodzeného prírastku obyvateľstva v okrese v sledovanom období vykazuje negatívny trend. Počet živonarodených neprekračuje v obci počet zomrelých obyvateľov v žiadnom roku sledovaného obdobia. Najvyšší prirodzený úbytok bol zaznamenaný v roku 2020 a to 11 osôb.

Nasledujúca tabuľka prezentuje počet živonarodených (hrubá miera) v okrese a vývoj počtu narodených za obec Krásna Ves. Rastový trend v okrese bol evidovaný do roku 2016, kedy hrubá miera dosiahla 10,22. Do roku 2023 klesol tento počet na 7. V súčasnosti je v obci nerovnomerný trend. Najvyšší počet živonarodených bol evidovaný v roku 2015 a to 9 osôb.

Počet živonarodených											
O. Krásna Ves	2013	2014	2015	2016	2017	2018	2019	2020	2021	2022	2023
okr. B. n. Bebravou HM	9,32	8,48	9,24	10,22	9,84	8,64	8,35	8,01	8,18	7,63	7
narodení	5	4	9	4	6	2	4	2	6	3	2
živonarodení	5	4	9	4	6	2	4	2	6	3	2
hrubá miera živorod.	9,23	7,46	16,95	7,68	11,7	3,9	7,84	3,96	12,22	6,19	4,19

Zdroj: ŠÚ SR, DataCubes, 2023

Potratovosť v obci je na nižšej priemernej úrovni, ako je priemer okresu. V obci sa počas sledovaného obdobia vyskytol potrat v 6 rokoch sledovaného obdobia.

Počet potratov											
O. Krásna Ves	2013	2014	2015	2016	2017	2018	2019	2020	2021	2022	2023
okr. B. n. Bebravou HM	2,32	2,36	2,2	1,83	2,24	1,76	2,37	2,08	1,42	1,41	1,25
potratovosť	2	1	1	1	0	1	0	0	1	0	0
hrubá miera potratovosti	3,69	1,87	1,88	1,92	0	1,95	0	0	2,04	0	0
index potratovosti	40	25	11,11	25	0	50	0	0	16,67	0	0
ukončené tehotenstvá	7	5	10	5	6	3	4	2	7	3	2
hrubá miera uk. tehot.	12,93	9,33	18,83	9,61	11,7	5,85	7,84	3,96	14,26	6,19	4,19

Zdroj: ŠÚ SR, DataCubes, 2023

Počet zomretých v okrese vykazuje stabilný trend s trendom nárastu v posledných rokoch sledovaného obdobia. Počet kolíše okolo 10,8 osôb na 1000 obyvateľov. Najvyšší počet bol zaznamenaný v roku 2021.

V obci Krásna Ves možno sledovať rastúci aj klesajúci trend. V roku 2013 bolo evidovaných 25,85 zomretých na 1000 obyvateľov, v roku 2023 to bolo 18,87. V roku 2022 to bolo 20,62 zomretých na 1000 obyvateľov.



Počet zomretých											
	2013	2014	2015	2016	2017	2018	2019	2020	2021	2022	2023
O. Krásna Ves											
okr. B. n. Bebravou HM	10,81	9,27	10,25	10,32	10,96	10,26	10,78	10,37	12,62	12,05	10,65
zomretí	14	11	16	6	15	10	11	13	15	10	9
hrubá miera úmrtnosti	25,85	20,52	30,13	11,53	29,24	19,51	21,57	25,74	30,55	20,62	18,87

Zdroj: ŠÚ SR, DataCubes, 2023

Migrácia obyvateľstva

Migrácia obyvateľstva t.j. rozdiel medzi prisťahovanými a vystáňovanými obyvateľmi vykazuje pozitívny vývoj. Rozhodujúci podiel na migrácii obyvateľstva v obci pripadá na občanov v produktívnom veku. V sledovanom období vykazoval migračný prírastok relatívne pozitívny trend. Vcelku pozitívny vývoj súvisí s blízkou alokáciou obce Krásna Ves blízko okresného mesta B. n. Bebravou. V roku 2018 presahoval počet prisťahovaných počet vystáňovaných o 9 osôb. Druhá najvyššia pozitívna bilancia bola zaznamenaná v roku 2017 a 2020 a to 7 osôb. K druhému najvyššiemu úbytku z dôvodu sťahovania došlo v roku 2023 - 7 obyvateľov.

Saldo sťahovania											
	2013	2014	2015	2016	2017	2018	2019	2020	2021	2022	2023
O. Krásna Ves											
okr. B.n.Bebravou HM	-1,32	-2,74	-1,47	-1,61	-3,44	-2,03	-2,95	-3,52	-4,19	-2,84	-2,41
migračné saldo	0	5	-1	-11	7	9	1	7	-1	5	-7
hr. miera migr. salda	0	9,33	-1,88	-21,13	13,65	17,56	1,96	13,86	-2,04	10,31	-14,68

Zdroj: ŠÚ SR, DataCubes, 2023

Nasledujúca tabuľka prezentuje absolútne hodnoty migrujúcich za obec Krásna Ves. Najvyšší počet obyvateľov migruje mimo územia SR.

Migrácia obyvateľstva											
	2013	2014	2015	2016	2017	2018	2019	2020	2021	2022	2023
O. Krásna Ves											
prisťahovaní	4	13	12	6	15	17	10	10	8	16	6
vystáňovaní	4	8	13	17	8	8	9	3	9	11	13

Zdroj: ŠÚ SR, DataCubes, 2023

V sledovanom období počet vystáňovaných kolíše. Stúpajúca tendencia bola zaznamenaná hlavne v roku 2016 - celkovo až 17 vystáňovaných, v roku 2015 a 2023 - 13. V roku 2021 počet vystáňovaných dosiahol hodnotu 9 a v roku 2022 - 11. Najväčší počet prisťahovaných bol zaznamenaný v roku 2018 a 2022, kedy sa do obce prisťahovalo celkovo 17 a 16 obyvateľov. V roku 2013 sa do obce prisťahovali 4 osoby.

Celkový prírastok

Nasledujúca tabuľka prezentuje vývoj celkového prírastku na 1000 obyvateľov v okrese, ktorý je súčtom prirodzeného a migračného prírastku a absolútne hodnoty za obec. Celkový prírastok vykázal v okrese v sledovanom období kladnú aj zápornú hodnotu.

Celkový prírastok (- úbytok)											
	2013	2014	2015	2016	2017	2018	2019	2020	2021	2022	2023
O. Krásna Ves											
okr. B. n. Bebravou HM	-2,81	-3,52	-2,47	-1,72	-4,56	-3,65	-5,37	-5,88	-8,63	-7,26	-6,06
celkový prírastok	-9	-2	-8	-13	-2	1	-6	-4	-10	-2	-14
hrubá miera celk. pr.	-16,62	-3,73	-15,07	-24,98	-3,9	1,95	-11,76	-7,92	-20,37	-4,12	-29,35

Zdroj: ŠÚ SR, DataCubes, 2023

Celkový prírastok v obci vykazuje nerovnomerný a hlavne negatívny trend. K najvyššiemu prírastku došlo v roku 2017, kedy počet obyvateľov dosiahol hodnotu 8. K jedinému kladnému celkovému prírastku v obci počas sledovaného obdobia došlo v roku 2018 a to 1. Celkový najvyšší úbytok bol zaznamenaný v rokoch 2016 a 2023.



Počet sobášov a rozvodov

Nasledujúce tabuľky prezentujú vývoj počtu sobášov a rozvodov v okrese a sobášnosť a rozvodovosť v obci Krásna Ves. Na 1000 obyvateľov v okrese roku 2013 pripadalo 4,86. Do roku 2023 bol ich počet na hodnote 4,65.

Počet sobášov											
	2013	2014	2015	2016	2017	2018	2019	2020	2021	2022	2023
O. Krásna Ves											
okr. B.n.Bebravou HM	4,86	4,34	4,73	4,96	4,56	4,77	5,07	4,02	3,71	4	4,65
sobášnosť	2	1	3	2	1	4	1	5	0	1	4
hrubá miera sobášnosti	3,69	1,87	5,65	3,84	1,95	7,8	1,96	9,9	0	2,06	8,39

Zdroj: ŠÚ SR, DataCubes, 2023

V porovnaní s regionálnou štatistikou je sobášnosť v obci nižšia, ako v prípade okresu. Najvyšší počet sobášov sa uskutočnil v roku 2020, 2018 a 2023. V prípade rozvodovosti boli hodnoty tiež pod úrovňou okresu. K 3 rozvodom došlo v roku 2014 a 2015.

Počet rozvodov											
	2013	2014	2015	2016	2017	2018	2019	2020	2021	2022	2023
O. Krásna Ves											
okr. B.n.Bebravou HM	2,03	2,2	2,26	2,42	1,78	1,45	1,68	1,61	1,87	1,38	1,33
rozvodovosť	1	3	3	0	2	1	0	1	1	1	0
hrubá miera roz.	1,85	5,6	5,65	0	3,9	1,95	0	1,98	2,04	2,06	0

Zdroj: ŠÚ SR, DataCubes, 2023

Hustota obyvateľov

Nasledujúca tabuľka prezentuje hustotu obyvateľov na km². Hustota obyvateľstva v obci je pod úrovňou Slovenska. Z dlhodobého hľadiska dochádza v obci k poklesu hustoty obyvateľstva. V roku 2013 dosiahla hustota hodnotu 53 a do roku 2023 klesla na hodnotu 47,47. Nachádza sa na pod úrovňou hustoty vidieka (61,57).

Hustota obyvateľov na km ² k 31.12. podľa územie a rok											
	2013	2014	2015	2016	2017	2018	2019	2020	2021	2022	2023
O. Krásna Ves											
Mestá	406,74	405,9	405,13	400,79	399,84	399,06	398,27	394,81	392,06	389,2	386,88
vidiek	59,34	59,61	59,87	60,03	60,34	60,66	60,98	61,23	61,31	61,57	61,86
SR	110,4	110,51	110,61	110,75	110,93	111,08	111,23	111,33	110,98	110,78	110,67
okr. B. n. Bebravou	80,13	79,88	79,64	79,47	79,22	78,9	78,54	78,1	77,53	76,91	76,4
O. Krásna Ves	53,00	52,47	51,98	50,95	50,21	50,17	49,92	49,43	48,06	47,47	46,69

Zdroj: ŠÚ SR, DataCubes, 2023

Veková štruktúra obyvateľstva obce

Nasledujúca tabuľka predstavuje vývoj počtu obyvateľov podľa 5 ročných vekových skupín.

Počet obyvateľov ku koncu obdobia (31.12.)											
	2013	2014	2015	2016	2017	2018	2019	2020	2021	2022	2023
Spolu	537	535	527	514	512	513	507	503	486	484	470
0	5	4	9	4	6	2	4	2	7	4	2
1-4	21	21	22	21	22	24	21	19	17	17	17
5-9	20	20	18	20	19	21	24	30	24	26	20
10-14	25	23	27	24	23	25	23	17	16	17	21
15-19	29	23	22	29	24	20	21	27	21	19	21
20-24	37	37	32	28	29	28	22	21	29	25	21
25-29	45	41	43	31	30	34	36	31	27	29	28
30-34	30	34	37	45	41	36	33	38	34	33	30
35-39	42	40	34	30	31	30	34	35	36	36	33
40-44	27	30	32	33	37	40	37	34	31	27	28
45-49	32	34	27	25	24	27	29	30	36	44	43
50-54	44	46	47	44	41	30	32	27	23	20	25
55-59	29	27	33	37	40	43	44	46	44	43	33



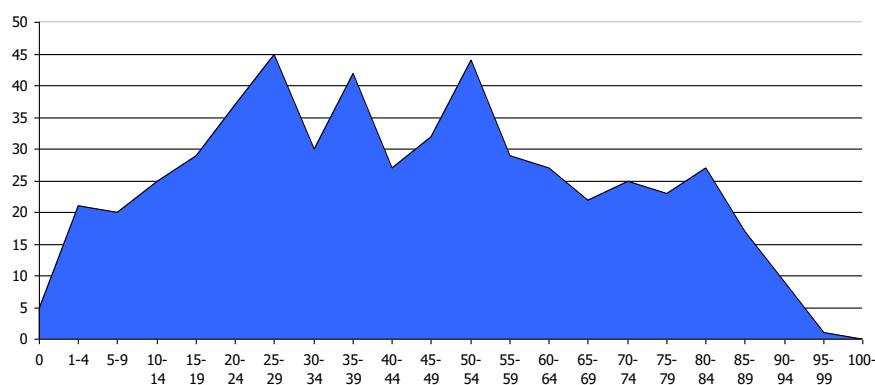
60-64	27	25	21	21	21	27	25	31	39	42	45
65-69	22	27	30	30	26	24	22	19	20	21	27
70-74	25	23	23	20	21	22	29	28	27	27	23
75-79	23	23	18	22	24	23	20	22	16	16	17
80-84	27	27	23	21	16	15	18	17	20	19	19
85-89	17	19	20	19	22	20	10	12	11	9	9
90-94	9	10	8	7	11	16	16	11	6	9	6
95-99	1	1	1	3	3	5	6	5	2	1	2
100-	0	0	0	0	1	1	1	1	0	0	0

Zdroj: ŠÚ SR, DataCubes, 2024

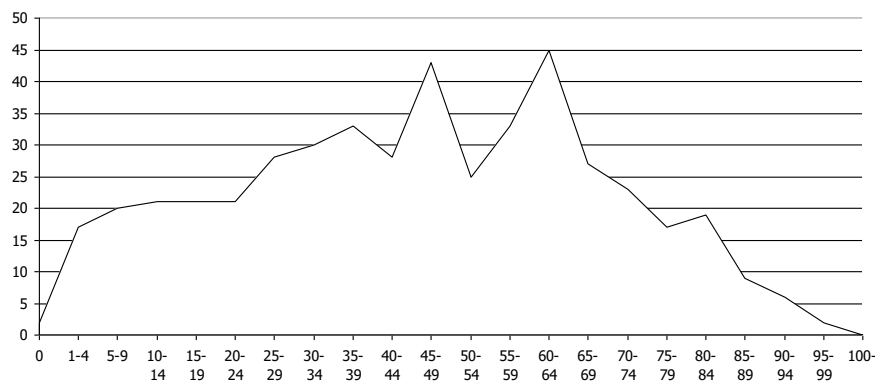
K najvyššiemu nárastu došlo vo vekových skupinách od 60 - 64 a 45 až 49 rokov. Sledovanie jednotlivých vekových skupín je dôležité z hľadiska formovania ponuky služieb a formovania infraštruktúry v obci Krásna Ves.

Veková štruktúra obyvateľstva

2013



2023



Prognózy

V prípade, že sa doterajší trend zachová, v nasledujúcich 11 rokoch by malo dôjsť k miernemu nárastu počtu obyvateľov hlavne v predproduktívnom, produktívnom a poproduktívnom veku. Do roku 2035 by mal celkový počet obyvateľov stúpnuť na 474 obyvateľov. Vekové skupiny by mali mať rovnomerný vývoj. Intenzívnejší vývoj by mal pokračovať vo vekových skupinách od 60 do 64.

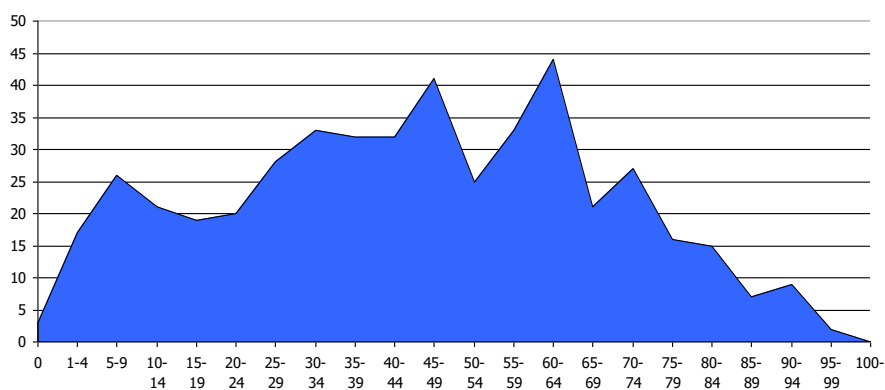
Počet obyvateľov ku koncu obdobia (31.12.)

	2025	2026	2027	2028	2029	2030	2031	2032	2033	2034	2035
Spolu	471	470	468	469	470	468	472	472	472	473	474
0	3	2	2	2	2	2	3	3	3	3	3
1-4	17	16	16	15	15	14	14	13	13	12	12
5-9	26	27	27	28	29	29	30	31	31	32	32
10-14	21	21	21	21	22	22	22	22	23	23	23

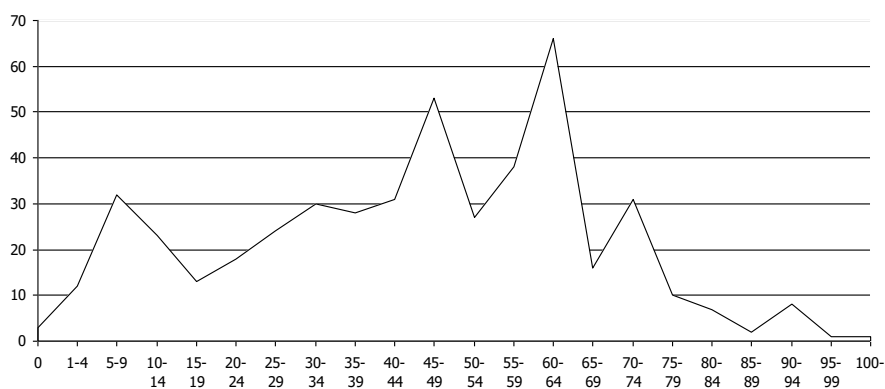


15-19	19	18	18	17	17	16	15	15	14	14	13
20-24	20	20	20	20	19	19	19	19	19	18	18
25-29	28	28	27	27	27	26	26	25	25	25	24
30-34	33	33	33	32	32	32	31	31	31	30	30
35-39	32	32	31	31	30	30	30	29	29	29	28
40-44	32	32	32	32	32	31	31	31	31	31	31
45-49	41	42	43	44	46	47	48	49	51	52	53
50-54	25	25	25	25	26	26	26	26	27	27	27
55-59	33	33	33	35	35	35	36	36	37	37	38
60-64	44	47	49	51	53	55	57	59	62	64	66
65-69	21	20	20	19	19	18	18	17	17	16	16
70-74	27	27	28	28	29	29	29	30	30	30	31
75-79	16	15	15	14	14	13	12	12	11	10	10
80-84	15	14	13	12	11	11	10	9	8	8	7
85-89	7	6	4	3	3	3	3	3	2	2	2
90-94	9	9	9	9	9	9	8	8	8	8	8
95-99	2	2	2	2	2	1	2	1	1	1	1
100-	0	1	1	1	1	1	1	1	1	1	1

Prognózaná veková štruktúra obyvateľstva 2025



2035



Ďalšie demografické charakteristiky

Nasledujúce tabuľky prezentujú vývoj počtu obyvateľov a predpokladaný vývoj podľa hlavných vekových skupín. Najväčší podiel pripadá na obyvateľov v produktívnom veku, najmenší podiel na obyvateľov v predproduktívnom veku. V skupine v poproduktívnom veku bol zaznamenaný pokles. Za 11 ročné obdobie klesol počet obyvateľov o 21. V skupine v predproduktívnom veku bol zaznamenaný pokles o 11 obyvateľov. Počet obyvateľov v produktívnom veku zaznamenal pokles o 35.

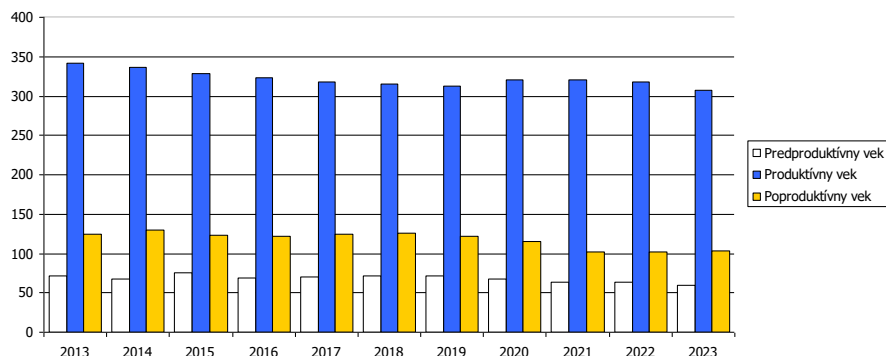


Obyvateľstvo podľa štruktúry základných vekových skupín

	2013	2014	2015	2016	2017	2018	2019	2020	2021	2022	2023
Predproduktívny vek	71	68	76	69	70	72	72	68	64	64	60
Produktívny vek	342	337	328	323	318	315	313	320	320	318	307
Poproduktívny vek	124	130	123	122	124	126	122	115	102	102	103

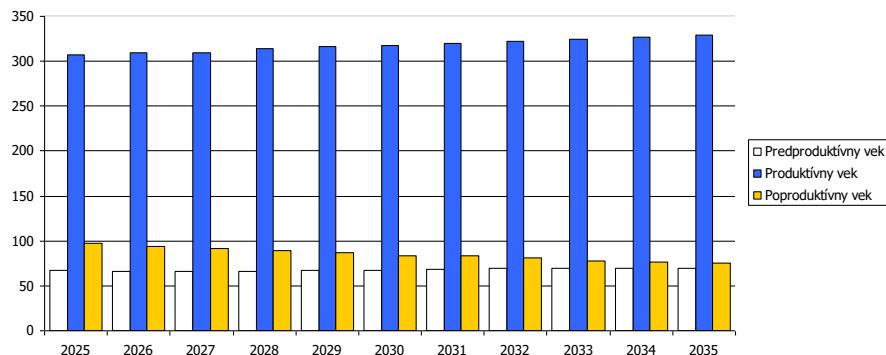
Zdroj: ŠÚ SR, DataCubes, 2023

Vývoj vekovej štruktúry obyvateľstva v sledovanom období



Ako prezentuje graf, za uvedených 11 rokov došlo k poklesu v vekových skupinách predproduktívneho, produktívneho aj poproduktívneho veku. Nasledujúca tabuľka prezentuje predpokladaný vývoj v hlavných vekových skupinách do roku 2035.

Predpokladaný vývoj počtu obyvateľstva do roku 2035



Do roku 2035 sa predpokladá nárast obyvateľov vo vekovej skupine predproduktívneho a produktívneho veku. Vo vekovej skupine poproduktívneho veku sa predpokladá pokles o 22 obyvateľov.

Predpokladaný vývoj počtu obyvateľstva do roku 2035

	2025	2026	2027	2028	2029	2030	2031	2032	2033	2034	2035
Predproduktívny vek	67	66	66	66	67	67	68	69	69	69	70
Produktívny vek	307	309	310	314	316	317	320	322	324	327	329
Poproduktívny vek	97	94	91	89	87	84	84	81	78	77	75

Najviac ekonomicky činného obyvateľstva pripadá na vekovú skupinu od 60 - 64 a 45 - 49 rokov. Naopak najmenšiu skupinu ekonomicky aktívneho obyvateľstva tvoria obyvatelia od 15 do 24 rokov. Pokles v medzioročnom porovnaní 2013 až 2023 bol zaznamenaný v skupine 15 - 29, 35 - 39, a 50 až 54 rokov.

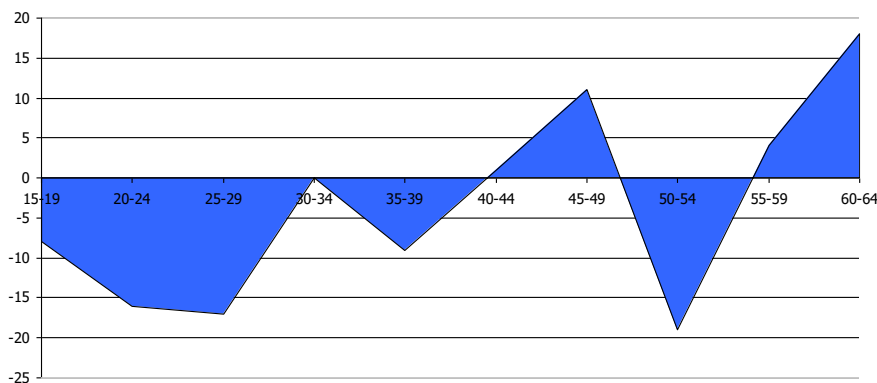
Ekonomicky aktívne obyvateľstvo podľa štruktúry veku a pohlavia k 2013 a 2023

Vek	2013	2023	rozdiel 2023 -2013
15-19	29	21	-8



20-24	37	21	-16
25-29	45	28	-17
30-34	30	30	0
35-39	42	33	-9
40-44	27	28	1
45-49	32	43	11
50-54	44	25	-19
55-59	29	33	4
60-64	27	45	18

Zdroj: ŠÚ SR, DataCubes, 2023



Zdroj: ŠÚ SR, DataCubes, 2023

Z ekonomického hľadiska daná štruktúra je vyhovujúca.

Národnostná štruktúra obyvateľstva

Z hľadiska národnostnej štruktúry sa väčšina obyvateľov hlási k slovenskej národnosti – 98,59 %. Oficiálne žije v obci 1 obyvateľ maďarskej národnosti.

Bývajúce obyvateľstvo podľa náboženského vyznania

Ukazovateľ	SODB 2021	%
Slovenská	489	98,59
Maďarská	1	0,2
Česká	2	0,4
Ostatné	2	0,4
Nezistené	2	0,4
Spolu	496	

Zdroj: http://www.sodbtn.sk/obce/obec_stat_vierovyznanie.php?kod_obce=543136

V okrese B. n. Bebravou je národnostná štruktúra podobná.

2.7. VZDELANIE A ZAMESTNANOSŤ

V obci majú najvyšší podiel vo vzdelanostnej štruktúre obyvateľstva občania so stredným odborným vzdelaním - s maturitou - 26,81 % a s učňovským vzdelaním - 27,20 %. Obyvatelia so základným vzdelaním boli zastúpení 16,13 %.

Podrobná vzdelanostná štruktúra obyvateľov obce v roku 2012

dosiahnuté vzdelanie	počet	%
bez vzdelania (osoby 0-14 rokov)	52	10,48
základné	80	16,13
stredné odborné učňovské (bez maturity)	134	27,20
úplné stredné (s maturitou)	133	26,81
vyššie odborné vzdelanie	21	4,23
vysokoškolské	69	13,91
bez školského vzdelania (15+ rokov)	0	0,00
nezistené	7	1,41
Spolu	496	



Zdroj: statistics.sk, 10.2.2021

Z hľadiska uplatnenia sa obyvateľstva na trhu práce má uvedená vzdelanostná štruktúra vyhovujúci pomer. Z hľadiska ďalšieho vývoja je potrebné v obci ďalej zvyšovať počet obyvateľov so stredným odborným vzdelaním a úplným stredným vzdelaním.

Vývoj nezamestnanosti

Vývoj nezamestnanosti vo všeobecnosti zaznamenával až do roku 2018 klesajúci trend. V roku 2020 ovplyvnila nezamestnanosť pandemická situácia a opatrenia vlády SR. V roku 2023 bolo v obci 8 nezamestnaných.

Miera evidovanej nezamestnanosti v obci												
	2013	2014	2015	2016	2017	2018	2019	2020	2021	2022	2023	
Nezamestnaná spolu	27	17	15	7	8	9	6	12	8	10	8	
Nezamestnaní ženy	10	6	6	2	3	3	3	5	2	3	3	
% miera nezamest.	8,8	5,3	4,7	2,2	2,6	2,9	1,9	3,7	2,4	3,0	2,3	

Zdroj: ŠÚ SR, DataCubes, 2023

Nezamestnanosť v obci mala za posledné 3 roky (od roku 2021) klesajúcu tendenciu. V roku 2023 bolo v obci Krásna Ves 8 nezamestnaných.

Relatívny počet evidovaných nezamestnaných obyvateľov v obci a regióne prezentuje nasledujúca tabuľka.

Miera evidovanej nezamestnanosti podľa územie, pohlavie a rok v %												
	2013	2014	2015	2016	2017	2018	2019	2020	2021	2022	2023	
Kraj Trenčiansky	10,7	9,6	7,7	5,9	3,5	2,9	3,2	5,4	4,3	3,7	3,6	
Okres B. n. Bebravou	11,6	10,2	8,1	6,1	4,2	3,0	2,9	5,3	4,6	3,6	2,7	
Muži	12,0	10,5	8,2	6,2	4,0	2,6	2,6	4,8	3,9	3,0	2,1	
Ženy	11,0	9,9	8,1	5,9	4,3	3,5	3,2	5,8	5,4	4,2	3,5	

Zdroj: ŠÚ SR, DataCubes, 2022

Vyššia miera evidovanej nezamestnanosti bola takmer počas celého obdobia v prípade ženskej populácie. V roku 2023 dosiahla úroveň 3,5 %. Najvyššia úroveň v prípade mužskej populácie sa dosiahla v roku 2013 (12,00 %). Najväčší počet nezamestnaných obyvateľov pripadal na skupinu vo veku od 35-49 a skupinu nad 50 rokov. V tejto skupine podiel výrazne klesá.

Nasledujúca tabuľka prezentuje štruktúru nezamestnaných podľa veku priamo v obci. Najviac obyvateľov spadalo do vekovej skupiny od 35 do 39 rokov.

Nezamestnaní podľa veku v januári 2025												
K. Ves	UoZ spolu	v tom										
		do 20r.	20-24r.	25-29r.	30-34r.	35-39r.	40-44r.	45-49r.	50-54r.	55-59r.	60r. a viac	n/a
Spolu	12	0	1	2	2	3	1	1	0	0	2	0
Ženy	5	0	1	1	1	0	1	1	0	0	0	0

Zdroj: UPSVaR SR, DataCubes, 2025

Nasledujúca tabuľka prezentuje vývoj nezamestnanosti znevýhodnených skupín. V prípade absolventov dochádza k výraznému poklesu počtu - 33. Počet dlhodobo evidovaných uchádzačov klesol počet z 1060 na 174 osôb.

Uchádzači o zamestnanie znevýhodnení												
Okr. B. n. Bebravou	2013	2014	2015	2016	2017	2018	2019	2020	2021	2022	2023	
A	162	137	98	66	49	37	23	40	41	40	34	
B	196	190	124	109	55	50	25	65	51	31	33	
C	19	14	8	5	11	5	6	14	7	5	5	
D	1 060	1 014	802	522	308	184	115	217	261	203	174	



- A - Počet uchádzačov o zamestnanie so ZP
 - B - Počet uchádzačov o zamestnanie – absolventi
 - C - Počet uchádzačov o zamestnanie – mladiství
 - D - Počet dlhodobo evidovaných uchádzačov o zamestnanie
- Zdroj: DataCubes ŠÚ, 2013-2023

Nasledujúca tabuľka prezentuje štruktúru nezamestnaných podľa vzdelania v obci. Najviac nezamestnaných bolo vo vzdelanostnej skupine - vyššie sekundárne vzdelanie.

Štruktúra UoZ podľa najvyššie dosiahnutého vzdelania (ISCED) januári 2025											
Krásna Ves	UoZ spolu	v tom									
		0	1	2	3	4	5	6	7	8	n/a
Spolu	12	0	0	2	9	0	0	0	1	0	0
Ženy	5	0	0	0	4	0	0	0	1	0	0

Zdroj: UPSVaR SR, DataCubes, 2023

ISCED (The International Standard Classification of Education) - Medzinárodná štandardná klasifikácia vzdelávania

- 0 predprimárne vzdelanie
- 1 primárne vzdelanie
- 2 nižšie sekundárne vzdelanie
- 3 vyššie sekundárne vzdelanie
- 4 post sekundárne neterciárne vzdelanie
- 5 terciárne vzdelanie (nie VŠ)
- 6 terciárne vzdelanie (VŠ 1.stupeň)
- 7 terciárne vzdelanie (VŠ 2.stupeň)
- 8 terciárne vzdelanie (VŠ 3.stupeň)

Zdroj: UPSVaR SR, DataCubes, 2023

Významným ukazovateľom na trhu práce je doba evidencie nezamestnaných obyvateľov. Dve najväčšie skupiny tvorili nezamestnaní s dĺžkou evidencie od 0 do 3 mesiacov, od 4 do 6 mesiacov. Tretou najpočetnejšou skupinou je skupina od 7 - 9 mesiacov.

Nezamestnaní podľa dĺžky evidencie v august 2024											
K. Ves	UoZ spolu	v tom									
		do 3 m.	4 - 6 m.	7 - 9 m.	10 - 12 m.	13 - 18 m.	19 - 24 m.	25 - 30 m.	31 - 36 m.	37 - 42 m.	43 - 48 m.
Spolu	12	5	3	2	0	0	0	2	0	0	0
Ženy	5	3	1	1	0	0	0	0	0	0	0

Zdroj: UPSVaR SR, DataCubes, 2023

Verejné služby zamestnanosti

Na zabezpečovanie práva občanov na zamestnanie je zriadený ÚPSVaR ako verejnoprávna inštitúcia, ktorý v rozsahu svojej pôsobnosti, ako jeden z viacerých subjektov v súčinnosti s reprezentatívnymi organizáciami zamestnancov a zamestnávateľov vykonáva politiku zamestnanosti. ÚPSVaR je hlavnou inštitúciou realizujúcou politiku trhu práce, čo je systém podpory a pomoci občanom pri ich začleňovaní na pracovné miesta na trhu práce formou sprostredkovania zamestnania, poskytovania poradenstva, prispôbovaním profesijnej štruktúry nezamestnaných a zamestnancov pomocou rekvalifikácií, podporovanie vytváranie nových pracovných miest zamestnávateľmi pomocou poskytovania príspevkov v rámci aktívnej politiky trhu práce a poskytovaním podpory v nezamestnanosti. Pri poskytovaní verejných služieb zamestnanosti obec spolupracuje s ÚPSVaR Partizánske, pracovisko Bánovce nad Bebravou Sládkovičova 60/6, 957 01 Bánovce nad Bebravou, pri vytváraní dočasných pracovných miest, ktoré sú nevyhnutným predpokladom zachovania pracovných návykov dlhodobo nezamestnaných. Obec spolupracuje rovnako aj pri realizácii aktívnej politiky trhu práce (AFTP), v rámci ktorej sa pomocou nástrojov AFTP predovšetkým podporuje vytváranie nových pracovných miest zamestnávateľmi, ako aj obcou samotnou. Obec v oblasti aktívnej politiky zamestnanosti dočasne zamestnáva nezamestnaných občanov v rámci aktivačných prác a malých obecných služieb. V prevažnej miere výkon týchto pracovných činností zahŕňa údržbu verejných priestranstiev.

Štruktúra zamestnanosti



Nasledujúca tabuľka prezentuje štruktúru pracujúcich podľa jednotlivých odvetví národného hospodárstva. Najväčšie zastúpenie majú v regióne priemysel (65,4 %), obchod (7,0 %) a vzdelávanie (4 %). Silne zastúpená verejná správa (3,8 %). Od roku 2013 sa podiel priemyslu na zamestnaní zvýšil. Najvýraznejší pokles nastal v prípade verejnej správy a vzdelávania.

Štruktúra zamestnanosti podľa NACE	2013	2014	2015	2016	2017	2018	2019	2020	2021	2022	2023
Poľnohospodárstv...	7,9	7,3	6,2	7,9	5,0	5,3	6,6	6,1	5,7	4,6	4,6
Priemysel spolu	56,8	57,2	55,6	53,5	57,8	54,7	50,3	54,1	63,4	61,3	65,4
Priemyselná výroba	55,7	55,5	54,1	52,5	56,3	53,3	49,1	52,6	61,9	60,1	63,6
Dodávka elektriny, ...	0,6	0,6	0,5	0,5	0,5	0,5	0,4	0,5	0,8	0,4	0,9
Dodávka vody; čisten...	1,2	1,1	1,0	1,0	1,0	0,9	0,7	1,0	0,7	0,9	0,9
Stavebníctvo	1,9	2,4	5,6	8,3	3,5	5,1	10,2	6,1	3,1	2,2	2,3
Veľkoobchod a malo...	8,2	7,8	8,5	5,7	6,6	7,7	8,6	6,3	5,9	6,3	7,0
Doprava a skladovanie	3,4	2,1	2,1	2,4	2,2	2,0	1,7	2,2	2,5	8,1	2,1
Ubytovacie a stravo...	1,0	1,0	1,0	0,9	0,8	0,9	0,8	0,9	0,8	0,7	0,8
Informácie a komunikácia	0,1	0,1	0,1	0,1	0,0	0,0	0,0	0,1	0,1	0,1	0,1
Finančné a poisťovac...	0,5	0,4	0,5	0,4	0,4	0,3	0,3	0,5	0,3	0,3	0,3
Činnosti v oblasti neh...	1,4	1,3	1,3	1,1	1,1	1,1	1,1	1,2	0,8	0,9	0,9
Odborné, vedecké a tec...	0,2	0,2	0,6	0,5	0,4	0,2	0,4	0,7	0,4	0,2	1,0
Administratívne a podp...	0,4	1,6	1,8	2,7	4,8	6,3	4,8	5,3	2,8	1,3	1,8
Verejná správa a obrana; ...	4,2	4,2	4,4	2,7	2,6	3,9	3,9	4,1	3,3	2,9	3,8
Vzdelávanie	8,1	7,0	6,5	5,6	6,1	4,9	5,4	5,8	6,2	6,6	4,7
Zdravotníctvo a sociálna po.	2,3	2,2	2,2	1,9	2,5	2,2	2,2	2,0	1,5	1,6	1,9
Umenie, zábava a rekreácia	1,9	3,6	2,2	4,8	4,5	3,7	2,5	3,1	1,7	1,6	1,5

Zdroj: ŠÚ SR, DataCubes, 2023

Obyvatelia sú prevažne zamestnaní v meste B. n. Bebravou, Trenčíne a hlavnom meste Bratislava. Pracovné príležitosti poskytuje aj obec v malých výrobných prevádzkach.

2.8. BÝVANIE

Prevládajúcou funkciou obce Krásna Ves je bývanie. Pôvodná zástavba obce Krásna Ves vznikala ako hromadná dedina. Obec sa sústreďuje na individuálnu výstavbu, čiže na výstavbu rodinných domov. Intenzita novej bytovej výstavby sa zvýšila začiatkom tohto desaťročia, v súčasnosti má priemernú dynamiku. V budúcnosti je možné predpokladať oživenie dopytu po nových bytoch v súvislosti so súčasným trendom sťahovania obyvateľov miest do okolitých vidieckych obcí. Naplnenie potenciálu obce získavať nových obyvateľov migráciou bude závisieť predovšetkým od rozvojovej politiky obce (program hospodárskeho a sociálneho rozvoja), udržania a zlepšenia kvality života v obci, od situácie na trhu práce, spektra poskytovaných služieb, kvality dopravného spojenia a ďalších faktorov. Stavebno-technický stav bytového fondu je prevažne dobrý a vyhovujúci. Vybavenie bytov patrí popri veku a veľkosti bytového fondu k hlavným charakteristikám celkovej kvality bytov. Technická vybavenosť bytov sa v poslednom období podstatne zlepšila.

Nasledujúca tabuľka prezentuje štruktúru bytového fondu podľa obdobia výstavby. Najviac bytov bolo vybudovaných v období 1961 - 1980 a 1946 až 1960. Najmenej bytov bolo vybudovaných do roku 1919 a medzi 2011 a neskôr.

Domový fond podľa obdobia výstavby	počet	podiel (%)
do roku 1919	47	18,58
1919 - 1945	36	14,23
1946 - 1960	54	21,34
1961 - 1980	67	26,48
1981 - 2000	17	6,72



2001 - 2010	11	4,35
2011 - 2015	11	4,35
2016 a neskôr	8	3,16
nezistené	2	0,79
Domy spolu	253	

Zdroj: Štatistický úrad SR, SOBD 2021

Najväčší podiel domového fondu tvorili rodinné domy - 180 (96,26 %), ostatné - 3 (1,6 %) v roku 2021.

Domový fond podľa typu budovy		
typ budovy	počet	podiel (%)
rodinný dom	238	94,07
bytový dom	3	1,19
polyfunkčná budova	0	0,00
ostatné budovy na bývanie	5	1,98
neskolaudovaný rodinný dom	0	0,00
núdzový objekt neurčený na bývanie	0	0,00
inštitucionálne alebo kolektívne zariadenia	1	0,40
ostatné	6	2,37
nezistený	0	0,00
Domy spolu	253	

Zdroj: Štatistický úrad SR, SOBD 2021

Z hľadiska počtu obytných miestností boli v obci Krásna Ves najviac zastúpené byty s počtom obytných miestností 3 a následne s 4 obytnými miestnosťami. Okolo 5,78 % tvorili byty s 2 a 10 % byty 6 + obytnými miestnosťami. Byty s 1 obytnou miestnosťou boli zastúpené v počte 0.

Štruktúra bytového fondu		
počet miestností	počet	podiel (%)
1 obytná miestnosť	15	5,58
2 obytné miestnosti	66	0,00
3 obytné miestnosti	81	30,11
4 obytné miestnosti	52	19,33
5 obytných miestností	31	11,52
6 a viac obytných miestností	21	7,81
Nezistené	3	1,12
Byty spolu	269	

Zdroj: Štatistický úrad SR, SOBD 2021

Vybavenosť bytov a iné charakteristiky

Nasledujúca tabuľka prezentuje vybavenosť bytov a domácností. Z hľadiska zásobovania pitnou vodou bolo 91 bytov zásobovaných z verejnej vodovodnej siete. Bez pripojenia na vodovod sa v obci byty nachádzali v počte 3. Vlastný zdroj malo 86 bytov (45,99 %).

Domový fond - vodovod		
typ vodovodu	počet	podiel (%)
v dome - z verejnej siete	214	84,58
v dome - vlastná	9	3,56
mimo domu - z verejnej siete	0	0,00
mimo domu - vlastná	2	0,00
bez prípojky	25	9,88
nezistený	3	1,19
Domy spolu	253	

Zdroj: Štatistický úrad SR, SOBD 2021



V obci nie je vybudovaná kanalizačná sieť. Vybudovaný septik, prípadne žumpu malo 171 domov.

Domový fond - kanalizácia		
typ kanalizácie	počet	podiel (%)
septik, žumpa	202	79,84
prípojka na kanalizačnú sieť	1	0,40
domáca čistička odpadových vôd	4	1,58
bez kanalizácie	43	17,00
nezistený	3	1,19
Domy spolu	253	

Zdroj: Štatistický úrad SR, SOBD 2021

Základným zámerom obce v oblasti bývania je zabezpečiť rozvoj bývania vo všetkých jeho zložkách. Stratégiu rozvoja bývania je potrebné založiť na usmerňovaní a zosúladení verejných a súkromných aktivít, finančných, územných a ľudských zdrojov. Vychádzať je nutné pri tom zo schváleného Programu rozvoja bývania, Ministerstvom výstavby a regionálneho rozvoja SR vydaných Smerníc na poskytovanie dotácií na obstaranie nájomných bytov, na odstraňovanie systémových porúch bytových domov, zo schváleného zákona NR SR č. 607/2003 o Štátnom fonde rozvoja bývania, v znení neskorších úprav a k nemu schválených predpisov. Súčasťou obytných štruktúr je aj občianska vybavenosť, väčšinou jestvujúca. V návrhu sa predpokladá budovanie nových zariadení občianskej vybavenosti. V súvislosti s návrhom novej zástavby sa nepredpokladajú žiadne veľkoplošné asanácie. Strategickým cieľom bytovej výstavby by malo byť - dosiahnuť bežný európsky štandard. Bývanie pre mladé rodiny, obyvateľov žijúcich pod hranicou sociálneho minima a prestárlych občanov by malo byť porovnateľné so sociálnou výstavbou v krajinách EÚ.

2.9. PODNIKATEĽSKÉ SUBJEKTY A INŠTITÚCIE

V obci sa odporúča rozvíjať výroba a služby hlavne v týchto smeroch:

- rozvoj malých podnikov
- rozvoj cestovného ruchu a turizmu
- rozvoj terciárnej sféry (služby, obchod)

Nasledujúca tabuľka prezentuje štruktúru podnikateľských osôb – fyzické osoby podľa právnej formy. Najväčší počet je zastúpený živnostenskými podnikaniami. Do roku 2023 bol ich počet 21.

Fyzické osoby - podnikatelia												
o. Krásna Ves	2013	2014	2015	2016	2017	2018	2019	2020	2021	2022	2023	
Fyz. osoby – podnik.	18	16	15	20	18	17	22	24	27	23	21	
Živnostníci	17	14	14	18	15	14	20	21	24	20	20	

Zdroj: ŠÚ SR, DataCubes

Celkovo je v obci činných 11 právnických osôb. Z celkového počtu bolo 8 ziskových a 3 neziskové subjekty.

Právnické osoby v obci												
o. Krásna Ves	2013	2014	2015	2016	2017	2018	2019	2020	2021	2022	2023	
Právnické osoby spolu	13	11	12	12	12	11	13	10	11	13	11	
Práv. osoby ziskové	10	8	10	10	9	8	9	8	9	10	8	
Práv. osoby neziskové	3	3	2	2	3	3	4	2	2	3	3	

Zdroj: ŠÚ SR, DataCubes

Pol'nohospodárska výroba

Z hľadiska poľnohospodárskeho pôdneho fondu a poľnohospodárskej výroby patrí riešené územie do administratívnej jednotky Krásna Ves, ktorá je začlenená do okresu B. n. Bebravou, kraj Trenčiansky. Celková výmera poľnohospodárskej pôdy je 424,6 ha, z čoho orná pôda zaberá 280,7 ha. Trvalé



trávnaté porasty majú zastúpenie – 123,2 ha. Celkový podiel poľnohospodárskej pôdy na celkovej výmere sa nemení. Podiel na celkovej výmere má poľnohospodárska pôda 41,6 %.

Výmera poľnohospodárskej pôdy v obci Krásna Ves											
	2013	2014	2015	2016	2017	2018	2019	2020	2021	2022	2023
% z celkovej výmery	42,6	42,6	42,6	42,6	41,6	41,6	41,6	41,6	41,6	41,6	41,6
Poľn. pôda - spolu	435,2	435,2	435,2	435,2	424,9	424,9	424,8	424,8	424,7	424,6	424,6
- orná pôda	280,9	280,9	280,9	280,8	280,8	280,8	280,7	280,7	280,7	280,7	280,7
- záhrada	20,5	20,5	20,6	20,6	20,8	20,8	20,8	20,8	20,8	20,7	20,7
- trvalý trávny porast	133,8	133,8	133,8	133,8	123,3	123,3	123,3	123,3	123,2	123,2	123,2

Zdroj: ŠÚ SR, DataCubes, 2023

Poľnohospodárstvo vytvára dobrú základňu pre rozvoj spracovateľského priemyslu i pre rozvoj iných druhov činnosti. Rozhodujúcim determinantom, ktorý ovplyvňuje využiteľnosť krajinej štruktúry územia, ako aj celý výrobný proces poľnohospodárskej výroby, je poľnohospodárska pôda, jej pôdno-agronomické a agrotechnické vlastnosti a vklady spoločnosti na zachovanie a zvýšenie pôdnej úrodnosti.

Rastlinná výroba

Nasledujúca tabuľka prezentuje hektárovú úrodu v regióne. Najvyššiu hektárovú úrodu majú cukrová repa a zemiaky.

Hektárová úroda podľa hospodárske rastliny											
	2013	2014	2015	2016	2017	2018	2019	2020	2021	2022	2023
Zrniny spolu	5,33	7,43	6,42	7,57	6,18	6,47	6,53	7,55	7,54	7,19	7,10
Obilniny	5,33	7,43	6,43	7,58	6,21	6,60	6,54	7,64	7,62	7,23	7,13
Olejniny	3,36	4,37	2,89	4,12	3,60	3,36	3,40	3,77	3,25	3,69	3,99
Zemiaky	16,71	22,50	15,39	26,15	17,03	22,47	23,87	27,64	24,79	24,36	23,82
Cukrová repa	49,00	56,73	43,73	69,43	55,70	65,20	50,71	65,33	59,86	63,84	65,13
Viacročné krmo.	6,48	7,99	5,07	7,30	5,03	7,57	5,62	6,21	8,78	6,49	7,53

Zdroj: ŠÚ SR, DataCubes, 2023

Živočišná výroba

Nasledujúca tabuľka prezentuje štruktúru a počty hospodárskych zvierat v okrese B. n. Bebravou . Z hľadiska živočišnej výroby sa okres zameriava hlavne na chov hydiny, ošípaných a hovädzieho dobytku.

Intenzita chovu hospodárskych zvierat											
Ok. B.n. Bebra.	2013	2014	2015	2016	2017	2018	2019	2020	2021	2022	2023
A	41,4	47,4	40,1	40,4	40,2	39,5	39	41	39,3	36,4	36,5
B	15,8	17,9	16,2	16,2	16	16,6	16,8	16,5	16,3	15,5	15,3
C	5,6	6,4	6,4	5,4	5,4	5,6	5,9	5,1	5,9	5	5,6
D	145,4	141,9	125,5	120,7	101,9	107,1	115	124,3	97,5	83,9	81,3
E	476,5	646,8	771,1	811,3	262	803,3	262,5	-	-	-	-
F	247,9	277,7	254,4	254,8	255,3	252,2	255,8	-	-	-	-

Zdroj: ŠÚ SR, DataCubes, 2023

A - Hovädzí dobytok (na 100 ha poľ. p.), B - Kravy (100 ha p. p.), C - Ovce (na 100 ha poľnohospodárskej pôdy), D - Ošípané (na 100 ha or. pôdy), E - Hydina (na 100 ha or. pôdy), F - Sliepky (na 100 ha or. pôdy).

Maloobchod a služby

Komerčné služby a obchod je v obci zastúpený pomerne nedostatočne. Vzhľadom na štruktúru obce a pomerne slabo osídlený kataster sú možnosti rozvoja pomerne obmedzené. V obci sa nachádza 1 prevádzka maloobchodu – zmiešaný tovar.

2.10. ŠKOLSTVO A VZDELANIE

Na základe zákona č. 416/2001 Z. z. o prechode niektorých pôsobností z orgánov štátnej správy na obce a na vyššie územné celky s účinnosťou od 1. 7. 2002 prešli materské školy, základné školy a



základné umelecké školy do zriaďovateľskej pôsobnosti obcí a miest. V súčasnosti sa spoločenské a sociálne zmeny odzrkadlili aj v potrebách kapacít, ako aj racionalizačných opatreniach vzhľadom k ekonomike prevádzkovania týchto zariadení. Boli zredukované počty zariadení i v centre regiónu a záujmovom území. V obci sa nachádza materská škola.

Materská škola

Výchovu a vzdelávanie pre najmenšie deti v obci zabezpečuje Materská škola Krásna Ves. Materská škola poskytuje celodennú výchovu a vzdelávanie deťom od dvoch do šesť rokov a deťom s odloženou povinnou školskou dochádzkou. V prípade záujmu rodičov, deti majú možnosť aj poldennej výchovy a vzdelávania v materskej škole. Cieľom predprimárneho vzdelávania je dosiahnuť optimálnu perceptuálnu – motorickú, poznávaciu a citovo – sociálnu úroveň, ako základ pripravenosti na školské vzdelávanie a život v spoločnosti. Materská škola je materskou školou rodinného typu, je zameraná na rozvíjanie spolupráce s rodinou a smeruje k všestrannému rozvoju osobnosti dieťaťa. Deti sú vychovávané prostredníctvom zdravého životného štýlu k zodpovednejším vzťahom k ochrane zdravia. MŠ úzko spolupracuje s rodičmi detí. Materská škola má 1 triedu v ktorej vyučujú 2 učiteľky. V roku 2023 bolo evidovaných v materskej škole 18 detí.

Materská škola	2013	2014	2015	2016	2017	2018	2019	2020	2021	2022	2023
MŠ spolu	1	1	1	1	1	1	1	1	1	1	1
MŠ spolu - deti	29	24	19	24	24	22	24	24	24	23	18
MŠ - štátne - triedy	2	1	1	1	1	1	1	1	1	1	1
MŠ - štátne - učiteľia	4	2	2	2	2	2	2	2	2	2	2

Zdroj: ŠÚ SR, DataCubes, 2025

2.11. SOCIÁLNA SFÉRA

Sociálne služby sa poskytujú v zariadeniach sociálnych služieb, ktorých zriaďovateľmi je obec, fyzické a právnické osoby, a ostatné orgány miestnej štátnej správy a samosprávy. Tie poskytujú sociálne služby v zmysle zákona NR SR č. 448/2008 o sociálnych službách z. z. v znení neskorších predpisov. Sociálna starostlivosť je občanom poskytovaná poskytovaním rôznych sociálnych dávok, ktoré vypláca ÚPSVaR v Bánovciach nad Bebravou, opatrovateľskú službu občanom na to odkázaným zabezpečuje zo zákona obec.

Sociálne služby zabezpečuje aj Úrad práce, sociálnych vecí a rodiny B. n. Bebravou. Úrad práce poskytuje finančné prostriedky na kompenzáciu a na preklopenie zdravotných ťažkostí.

Občania Krásnej Vsi žiadajú hlavne o tieto sociálne služby, pretože sú finančne kompenzované štátom (rôzne príspevky na kompenzáciu miery funkčných porúch - opatrovanie, asistenčné služby, príspevky na hygienu, na prepravu a pod.). V rámci týchto sociálnych služieb vydáva obec Krásna Ves potvrdenie, že občanovi nie je poskytovaná žiadna sociálna služba prostredníctvom obce. Nasledujúca tabuľka prezentuje ponuku sociálnych služieb v okrese a následne v obci Krásna Ves.

Sociálne zariadenia podľa typ ukazovateľa, rok a územie	2013	2014	2015	2016	2017	2018	2019	2020	2021	2022	2023
Okres B. n. Bebravou											
Počet zariadení	7	7	8	8	7	7	7	7	7	7	7
P.m. k 31.12 spolu	154	142	154	134	152	159	158	150	154	154	154
P.m. v zar. pre seniorov	30	30	37	37	37	37	37	37	37	37	37
P.m. v d. soc. služ. pre PDO	123	111	117	97	114	119	118	62	117	117	117
P.m. v d. soc. služ. pre PDE	1	1	1	1	1	3	3	3	3	3	3

Zdroj: ŠÚ SR, DataCubes, 2023

Opatrovateľská služba §41 zákona 448/2008

Opatrovateľská služba je sociálna služba poskytovaná fyzickej osobe, ktorá je odkázaná na pomoc inej fyzickej osoby a jej stupeň odkázanosti je najmenej II podľa prílohy č. 3 zákona 448/2008 a je odkázaná na pomoc pri úkonoch sebaobsluhy, úkonoch starostlivosti o svoju domácnosť a základných sociálnych aktivitách podľa prílohy č. 4 zákona 448/2008. Opatrovateľskou službou sa poskytujú úkony podľa prílohy č. 4 zákona 448/2008. Rozsah úkonov na základe sociálnej posudkovej činnosti určuje obec v hodinách alebo podľa jednotlivých úkonov podľa prílohy č. 4 zákona 448/2008. Minimálny



rozsah úkonov sebaobsluhy nesmie byť nižší, ako je minimálny rozsah zodpovedajúci stupňu odkázanosti fyzickej osoby posúdený podľa prílohy č. 3 zákona 448/2008, ak sa poskytovateľ sociálnej služby s prijímateľom sociálnej služby na návrh prijímateľa sociálnej služby nedohodne inak v zmluve o poskytovaní sociálnej služby.

Opatrovateľskú službu nemožno poskytovať fyzickej osobe, ktorej sa poskytuje celoročná pobytová sociálna služba, ktorá je opatrovaná fyzickou osobou, ktorej sa poskytuje peňažný príspevok na opatrovanie podľa osobitného predpisu, ak tento zákon neustanovuje inak, ktorej sa poskytuje peňažný príspevok na osobnú asistenciu podľa osobitného predpisu, ktorej je nariadená karanténa pre podozrenie z nákazy prenosnou chorobou a pri ochorení touto nákazou. Ustanovenie odseku 3 písm. b) sa nepoužije, ak fyzickej osobe vykonávajúcej opatrovanie sa poskytuje ústavná zdravotná starostlivosť v zdravotníckom zariadení, vykonávajúcej opatrovanie sa poskytuje odľahčovacia služba, ktorá je opatrovaná fyzickou osobou, ktorej sa poskytuje peňažný príspevok na opatrovanie podľa osobitného predpisu, sa poskytuje opatrovateľská služba v rozsahu najviac osem hodín mesačne.

Špecializované zariadenie úprava v zákone o sociálnych službách: § 39

pre koho je sociálna služba určená: osoba odkázaná na pomoc inej osoby (na základe posúdenia vyššieho územného celku), ktorej stupeň odkázanosti je najmenej V a má zdravotné postihnutie, ktorým je najmä Parkinsonova choroba, Alzheimerova choroba, pervazívna vývinová porucha, skleróza multiplex, schizofrénia, demencia rôzneho typu etiológie, hluchoslepota, AIDS alebo organický psychosyndróm ťažkého stupňa

možné formy sociálnej služby: ambulatná, pobytová - týždenná, celoročná; najviac pre 40 prijímateľov, ak nejde o zariadenie zriadené pre rokom 2015

činnosti poskytované v rámci sociálnej služby: pomoc pri odkázanosti na pomoc inej osoby, ošetrovateľská starostlivosť, sociálne poradenstvo, sociálna rehabilitácia, ubytovanie, stravovanie, upratovanie, pranie, žehlenie a údržba bielizne a šatstva, osobné vybavenie, rozvoj pracovných zručností, pomoc pri pracovnom uplatnení, záujmová činnosť, utváranie podmienok na vzdelávanie a výchova (ak sa poskytuje sociálna služba deťom),

ako získať sociálnu službu: rozhodnutie o odkázanosti na túto sociálnu službu - vydáva vyšší územný celok na základe žiadosti o posúdenie odkázanosti a vykonanej sociálnej a zdravotnej posudkovej činnosti a požiadanie na vyššom územnom celku o zabezpečenie tejto sociálnej služby u konkrétneho poskytovateľa sociálnej služby alebo oslovenie konkrétneho poskytovateľa sociálnej služby (bez garancie finančnej podpory poskytovania služby z rozpočtu vyššieho územného celku)

financovanie sociálnej služby: rozpočet poskytovateľa, finančný príspevok na prevádzku poskytovaný neverejnemu poskytovateľovi - vyšší územný celok, finančný príspevok z rozpočtu MPSVR SR (pre zariadenia zriadené obcou alebo neverejným poskytovateľom), úhrada od prijímateľa sociálnej služby,

úhrada prijímateľa za sociálnu službu: úhrada stanovená poskytovateľom sociálnej služby, s garanciou zostatku príjmu po zaplatení úhrady (ak je služba podporovaná z verejných zdrojov) vo výške, 25% sumy životného minima pri celoročnej pobytovej forme (75% sumy ŽM ak sa neposkytuje stravovanie), 60% sumy životného minima pri týždennej pobytovej forme (85% sumy ŽM ak sa neposkytuje stravovanie), sumy životného minima pri ambulantnej forme (1,65 násobok sumy ŽM ak sa neposkytuje stravovanie)

Názov	Centrum sociálnej starostlivosti Podhorie, n. o.
Adresa sídla	Krásna Ves 95, 95653 Krásna Ves
IČO	36119512
Právna forma	Nezisková organizácia poskytujúca všeobecne prospešné služby
Typ poskytovateľa	neverejný poskytovateľ

Sociálna služba

ID sociálnej služby 1973932

Druh sociálnej služby špecializované zariadenie

Forma poskytovania	pobytová - ročná
Cieľová skupina	FO s nepriaznivým zdravotným stavom - duševné poruchy a poruchy správania FO s nepriaznivým zdravotným stavom - chronické ochorenie FO s nepriaznivým zdravotným stavom - mentálne postihnutie FO s nepriaznivým zdravotným stavom - telesné postihnutie FO s nepriaznivým zdravotným stavom - zmyslové postihnutie
Veková kategória	Deti a mladí dospelí Dospelí

Bližšie informácie k cieľovej skupine a sociálnej službe
§39 ods. 1 zákona č. 448/2008 Z. z.

Miesto poskytovania	Krásna Ves 95, 95653 Krásna Ves
Kapacita	6
Poskytovaná od	01.01.2015
Poskytovaná do	-
Dátum zápisu do registra	04.09.2014



Zariadenie pre seniorov úprava v zákone o sociálnych službách: § 35

pre koho je sociálna služba určená: osoba v dôchodkovom veku odkázaná na pomoc inej osoby najmenej v stupni IV (na základe posúdenia obce), osoba v dôchodkovom veku, ktorá poskytovanie tejto sociálnej služby potrebuje z iných vážnych dôvodov (ich závažnosť individuálne posudzuje sociálny pracovník; ide napríklad o ohrozenie stratou bývania, alebo ohrozenie správaním iných fyzických osôb)

možné formy sociálnej služby: ambulatná, pobytová - ročná alebo týždenná (najviac pre 40 prijímateľov, ak nejde o zariadenie zriadené pre rokom 2015)

činnosti poskytované v rámci sociálnej služby: pomoc pri odkázanosti na pomoc inej osoby, sociálne poradenstvo, sociálna rehabilitácia, ubytovanie, stravovanie, upratovanie, pranie, žehlenie a údržba bielizne a šatstva, osobné vybavenie, záujmová činnosť, ošetrovateľská starostlivosť

ako získať sociálnu službu: rozhodnutie o odkázanosti na túto sociálnu službu - vydáva obec na základe žiadosti o posúdenie odkázanosti a vykonanej sociálnej a zdravotnej posudkovej činnosti a požiadanie obce o zabezpečenie tejto sociálnej služby u konkrétneho poskytovateľa sociálnej služby alebo oslovenie konkrétneho poskytovateľa sociálnej služby (bez garancie finančnej podpory poskytovania služby z rozpočtu obce)

financovanie sociálnej služby: rozpočet poskytovateľa, finančný príspevok na prevádzku poskytovaný neverejnemu poskytovateľovi - obec, finančný príspevok z rozpočtu MPSVR SR (pre zariadenia zriadené obcou alebo neverejným poskytovateľom), úhrada od prijímateľa sociálnej služby

úhrada prijímateľa za sociálnu službu: úhrada stanovená poskytovateľom sociálnej služby, s garanciou zostatku príjmu po zaplatení úhrady (ak je služba podporovaná z verejných zdrojov) vo výške, 25% sumy životného minima pri celoročnej pobytovej forme (75% sumy ŽM ak sa neposkytuje stravovanie), 60% sumy životného minima pri týždennej pobytovej forme (85% sumy ŽM ak sa neposkytuje stravovanie), suma životného minima pri ambulantnej forme (1,65 násobok sumy ŽM ak sa neposkytuje stravovanie)

Názov	Centrum sociálnej starostlivosti Podhorie, n. o.
Adresa sídla	Krásna Ves 95, 95653 Krásna Ves
IČO	36119512
Právna forma	Nezisková organizácia poskytujúca všeobecne prospešné služby
Typ poskytovateľa	neverejný poskytovateľ

Sociálna služba	
ID sociálnej služby	7193983

Druh sociálnej služby zariadenie pre seniorov

Forma poskytovania	pobytová - ročná
Cieľová skupina	FO s ťažkým zdravotným postihnutím alebo nepriaznivým zdravotným stavom FO v dôchodkovom veku
Veková kategória	-

Bližšie informácie k cieľovej skupine a sociálnej službe
§35 ods. 1 zákona č. 448/2008 Z. z.

Miesto poskytovania	Krásna Ves 95, 95653 Krásna Ves
Kapacita	22
Poskytovaná od	13.10.2003
Poskytovaná do	-
Dátum zápisu do registra	13.10.2003

Trendy

Sociálne služby pomáhajú v kritických situáciách jednotlivcom, rodinám alebo určitým skupinám občanov zvládnuť starostlivosť o seba alebo o domácnosť a podporujú tak pozitívnu spoločenskú atmosféru v komunite. Význam sociálnych služieb nie je dôležitý len vzhľadom na množstvo ľudí, ktoré ich potrebuje, ale hlavne preto, že bez ich pôsobenia by časť občanov nemala možnosť podieľať sa na spoločenskom živote, nebolo by možné uplatnenie ich ľudských a občianskych práv a dochádzalo by k ich sociálnemu vylúčeniu. Programové vyhlásenie vlády (ďalej len PVV) na roky 2010-2014 z augusta 2010 s hlavným odkazom Občianska zodpovednosť a spolupráca. V sociálnej oblasti sa vláda sústreďuje na podporu životnej úrovne obyvateľstva, a to aj v komplikovanej situácii prebiehajúcej hospodárskej krízy. Vláda SR nebude kopírovať sociálno-ekonomický model žiadnej inej krajiny, ale bude hľadať inšpiráciu v tých krajinách, ktoré dokázali v konkrétnych oblastiach rýchle a dlhodobo udržateľné úspechy. Vláda SR považuje za kľúčové vytvárať podmienky na zvyšovanie kvality života ľudí. Systém sociálnych služieb na Slovensku neprešiel po roku 1990 radikálnou zmenou. Politika všetkých doterajších vlád sa orientovala prevažne na udržanie prevádzky existujúcich pobytových zariadení bez toho, aby od nich požadovala vyššiu kvalitu poskytovaných služieb, efektívnejšie hospodárenie s verejnými zdrojmi, či väčšiu samostatnosť. Vyhlásený program humanizácie služieb v praxi znamenal len znížovanie kapacity zariadení, čo ešte viac zvýšilo napätie medzi ponukou a dopytom. Mnohé zariadenia nedosahujú základné priestorové normy ani po znížení kapacity. Jediným transformačným prvkom v systéme sociálnych služieb je zrušenie monopolu štátu na ich poskytovanie. Súkromní poskytovatelia sociálnych služieb v oveľa väčšej miere ako verejní



študujú skúsenosti a nové trendy v krajinách Európskej únie. Súkromní poskytovatelia služieb však v súčasnosti ešte nezabezpečujú taký podiel služieb, aby výrazne ovplyvňovali a menili charakter celého systému. Vyššia dynamika rastu súkromných služieb sa nedosahuje aj kvôli vysokej organizačnej roztrieštenosti súkromných poskytovateľov. Budovanie sietí služieb jedným zriaďovateľom postupuje pomaly. Sociálne služby pre seniorov sú v každej krajine dôležitou časťou systému sociálnej ochrany a ročne sa vynakladá na systém značná časť finančných prostriedkov. Sociálne služby je možné poskytovať v domácom prostredí formou opatrovateľskej služby, resp. v zariadeniach pre seniorov. V niektorých krajinách sú služby decentralizované, v niektorých sú pod kuratelou štátu. Všetky krajiny prešli transformáciou v tejto oblasti (11.6.2012, http://www.mesa10.sk/index.php?action=module&id=modcontent&content_id=261). Medzi hlavné trendy v poskytovaní patria:

deinštitucionalizácia sociálnych služieb,
postupné znižovanie kapacity zariadení sociálnych služieb,
prevádzkovanie zariadení s nízkou kapacitou (zariadenia rodinného typu, zariadenia s kapacitou nižšou než 40 miest),
transformácia veľkokapacitných zariadení na zariadenia s nižšou kapacitou,
podpora terénnych a ambulatných sociálnych služieb a sociálnych služieb v zariadeniach s týždenným pobytom.
individualizácia poskytovania sociálnych služieb na základe osobných potrieb prijímateľov,
vymedzenie práv prijímateľa a povinností prevádzkovateľa
legitimizácia kvality sociálnych služieb a formulovanie podmienok, ktoré majú kvalitné služby spĺňať (i keď nie sú známe podmienky hodnotenia kvality sociálnych služieb)
rozšírenie spektra poskytovaných sociálnych služieb
koncepčný prístup k plánovaniu a stratégii rozvoja sociálnych služieb, komunitnom rozvoji komunitnom pláne a rozvoji terénnych sociálnych služieb ako nástroja poskytovania sociálnych služieb v obci (14.6.2012, <http://www.shr.sk/pages/casopishumanita/archiv/humanitaplus/P200905.pdf>).

Podpora zotrvania klienta v prirodzenom prostredí rozvojom terénnych sociálnych služieb

Dôvodom stanovenia tejto priority je skutočnosť, že terénne sociálne služby sú podľa dostupných štatistických údajov nedostatočne rozvinuté a na celom území Slovenska ide o sociálne služby, ktoré sú nedostatkové alebo úplne chýbajú. Rozvoj tejto formy sociálnej služby je v súlade s požiadavkami a princípmi uplatňovanými v ES v rámci modernizácie sociálnych služieb. V rámci tejto priority je nevyhnutné sa osobitne zamerať na terénnu sociálnu službu pre osoby odkázané na pomoc inej osoby, ktorej poskytovanie podľa dostupných údajov klesá aj napriek zvyšujúcej sa dopytu po tejto sociálnej službe. Aj napriek tomu, že občan, ktorý o túto sociálnu službu požiada a splní hmotnoprávne podmienky poskytovania opatrovateľskej služby, jeho nárok často nie je uspokojený. Nemenej dôležité je zamerať sa na rozvoj tých terénnych programov a sociálnych služieb, ktorých cieľom je sociálna inklúzia znevýhodnených osôb z dôvodu nezabezpečenia základných životných potrieb.

Rozvoj ambulatných sociálnych služieb a pobytových sociálnych služieb v zariadení s týždenným pobytom

Zámerom stanovenia tejto priority je postupná deinštitucionalizácia sociálnych služieb, s prihliadnutím na potreby a schopnosti klienta, s cieľom poskytovať mu sociálne služby v jeho rodinnom alebo komunitnom prostredí. Poskytovanie ambulatných sociálnych služieb a sociálnych služieb v zariadení s týždenným pobytom umožňuje rozvíjať rodinné a spoločenské vzťahy klienta a primerane jeho individuálnych schopnostiam a možnostiam aj jeho zaradenie sa do spoločenského a pracovného života.

Zvýšenie kvality a humanizácia poskytovaných sociálnych služieb prostredníctvom rekonštrukcie, rozširovania, modernizácie a budovania zariadení sociálnych služieb

Požiadavka humanizácie a modernizácie sociálnych služieb SR reaguje na trendy uplatňované EÚ v tejto oblasti, ktorých cieľom je zabezpečiť pre klientov kvalitné sociálne služby. V praxi to znamená zabezpečenie prístupnosti k sociálnym službám, a to aj z hľadiska prostredia, v ktorom sa sociálne služby poskytujú. Táto povinnosť vyplýva poskytovateľom sociálnych služieb aj priamo zo zákona o sociálnych službách a má umožniť prijímateľom sociálnych služieb prístup k fyzickému prostrediu, priestorom a budovám, v ktorých sa poskytujú sociálne služby a zabezpečiť minimálne požiadavky a štandardy bývania. Ide najmä o odstránenie architektonických bariér v priestoroch a budovách, v ktorých sa poskytujú sociálne služby a to v interiéroch, rovnako aj v exteriéroch a zabezpečenie ich materiálne technickej vybavenosti, najneskôr do 31. 12. 2013.

Vzdelávanie zamestnancov v oblasti sociálnych služieb

Jedným z cieľov novej právnej úpravy poskytovania sociálnych služieb je zabezpečiť ich profesionálny výkon a teda aj zvýšiť kvalitu poskytovaných sociálnych služieb. Jedným zo základných predpokladov dosiahnutia tohto cieľa je vzdelávanie zamestnancov sociálnych služieb v rámci potreby splnenia kvalifikačných predpokladov pre výkon sociálnej služby a zároveň ich ďalšie vzdelávanie a prehĺbovanie kvalifikácie.

2.12. ZDRAVOTNÍCTVO

V obci sa nenachádza zdravotné stredisko, ani ordinácia praktického lekára. Obyvatelia môžu využívať zdravotnícke služby susednej obci Slatinka nad Bebravou, pre ktorú je spádovou obcou v tejto oblasti.

2.13. ŠPORT

Obyvatelia majú v obci obmedzené možnosti športového vyžitia. K dispozícii je hlavne futbalové ihrisko s tribúnou, ktoré aj intenzívne využívajú. Obec plánuje do budúcnosti s výstavbou ďalšieho športového ihriska, ktoré by malo slúžiť hlavne nižším vekovým skupinám obyvateľov, ale aj turistom a iným návštevníkom obce. V obci sú činné 2 športové kluby - TJ ŠTART Krásna Ves (futbal) a OSK Krásna Ves (obecný stolnotenisový klub). V oblasti športových aktivít, ktoré sa neviažu na vybudovanú (resp.



absentujúcu) športovú infraštruktúru, obec a jej okolie ponúka široké možnosti. V letných mesiacoch ide predovšetkým o horskú cykloturistiku, pešiu turistiku (značkové turistické trasy) a poľovníctvo.

Štatistiky

Najpopulárnejším športom dospelých Európanov je cyklistika, ktorú uprednostňujú Maďari, Slováci, Chorváti, Estónci, Lotyšci a Litovčania. Ďalšou obľúbenou športovou disciplínou je beh (Slovensko – 45 %). Najobľúbenejším tímovým športom je futbal. Na Slovensku patrí medzi najrozšírenejšie športy rýchla chôdza – 47 % a bicyklovanie 22 %. Spomedzi športov detí najviac obľubujú futbal – 16 – 25 %), po ňom nasledujú basketbal, tanec a plávanie – 16 – 19 %). Ak športujú s deťmi aj rodičia, európske deti zvyčajne trávajú voľný čas cyklistikou (47 % – Slovensko) a hraním hier, ako je naháňka a schovávačka, ale aj tímovými hrami, napríklad futbalom alebo volejbalom (Slovensko – 47 %) a plávaním (Slovensko – 34 %) (12.6.2012, <http://tlacovespravy.wordpress.com/2012/06/01/prieskum-sport-v-zivote-mladych-europanov>). Nasledujúca tabuľka prezentuje vekovú štruktúru pravidelne športujúcich podľa pohlavia. Podporu športu je potrebné cielene smerovať podľa vývoja jednotlivých vekových skupín obyvateľov.

Veková štruktúra pravidelne športujúcich				
	ženy		muži	priemer
15-24	52		45	49
25-39	36		43	40
40-54	39		39	39
55-69	38		36	37
70+	18		48	33

Zdroj: 10.6.2012, http://ec.europa.eu/public_opinion/archives/ebs/ebs_334_fact_sk_en.pdf

Ako prezentuje predchádzajúca tabuľka, najsilnejšie skupiny pravidelne športujúcich sú od 15 do 24 a 25 do 39 rokov. Špeciálnu skupinu tvoria muži nad 70 rokov, ktorým je potrebné venovať patričnú pozornosť.

2.14. KULTÚRA

Kultúra v obci je samozrejmom a nevyhnutnou podmienkou ponuky kultúrno-spoločenského vyžitia sa vlastných obyvateľov, ale aj prejavom cielenej kultúrnej ponuky širšej návštevníckej verejnosti danej obce. Je prejavom a symptómom spoločenskej úrovne a kultúrnej vyspelosti daného sídla a regiónu. Na uskutočňovanie kultúrnych aktivít je k dispozícii obyvateľom v obci kultúrny dom. Budova má kapacitu 250 osôb. Uvedená stavba je rekonštruovaná. Potrebné je v interieri dokončenie rekonštrukcie toaliet, výmena dverí, nová parketová podlaha, dobudovanie ozvučenia, javiskové osvetlenie a kulisy s oponou. Budova slúži na uskutočňovanie pravidelných i nepravidelných kultúrnych aktivít. Z pravidelných kultúrnych akcií sa v obci usporadúvajú slávnosti pri príležitosti Dní rodákov, Fašiangov, Juniáles, Dňa matiek a žien, Dňa starších.

Obec má zriadenú obecnú knižnicu. V knižnici je evidovaných cca. 4398 knižných titulov a cca 30 čitateľov.

Knižnica											
	2013	2014	2015	2016	2017	2018	2019	2020	2021	2022	2023
Počet zariadení	1	1	1	1	1	1	1	1	1	1	1
Počet knižničných jednotiek	2 862	2911	2 868	3 462	3 764	4 045	4 088	4 155	4 390	4 390	4 398

Zdroj: ŠÚ SR, DataCubes, 2023

Štatistiky

Celkové využívanie klasických kultúrnych statkov monitoring meria frekvenciami návštev a nákupov počas roka. Z hľadiska využívania kultúrnych hodnôt sú na prvých dvoch miestach literatúra a film. Knihu si raz za mesiac kúpilo vo všetkých sledovaných rokoch 7,8 % obyvateľov, raz za pol roka temer 30 % obyvateľov a raz za rok viac ako 40 % obyvateľov. Návštevnosť filmových predstavení býva vyrovnaná; mierne vzrastá. Výsledky monitorovania poukazujú aj na dlhodobu vyrovnaný záujem o divadelné predstavenia. Počet pravidelných návštevníkov, ktorí navštevujú divadlo raz za mesiac, ale aj počet tých, ktorí navštívili divadlo raz za pol roka, je dlhodobu stabilný. Systematicky rastie návštevnosť koncertov vážnej a populárnej hudby. Existuje aj málopočetná skupina pravidelných návštevníkov (3 - 4 % respondentov), ktorí navštevujú koncerty každý mesiac. Prítom sa dlhodobu zvyšuje počet tých, ktorí navštívili koncert raz za pol roka alebo jedenkrát za rok. Je to zrejme vyvolané rastúcim záujmom o koncerty populárnej a alternatívnej hudby. Segment prezentovania zbierok a ochrany kultúrneho dedičstva v monitoringoch reprezentujú výtvarné a iné umenia, ľudové a tradičné umenie a múzejníctvo. V tomto segmente u nás prevažujú príležitostné a sezónne formy spotreby, ktoré možno v monitoringu posudzovať len množstvom návštev za rok. Návšteva folklórnych podujatí a múzeí je okrem toho pre väčšinu našich občanov charakteristickou dovolenkou kultúrnou aktivitou, ktorá priamo súvisí s dynamikou cestovného ruchu (12.6.2012, <http://www.nocka.sk/uploads/fd/c5/fdc56b5295544adb7e3625632921405f/4-monitoring-vysledkov-kp-2005-2008-no6-7-2009.pdf>).



Trendy

Komplex opatrení na podporu súkromnej voľby domácností by mal v budúcnosti:

- stimulovať lepšie „previazanie“ súkromných výdavkov domácností s verejnými zdrojmi podpory kultúry. Určitá časť tejto podpory kultúrnych zariadení ponúkajúca svoje aktivity pre verejnosť musí byť variabilná, závislá od toho, či vyvolala odozvu, ktorá sa prejavuje vo veľkosti návštevnosti ap. Akými metódami to prepočítať je iná otázka: či u divadiel napr. podľa počtu obsadenosti ponúkaných miest, počtu repríz ap. Pokračovať by sa malo sofistikovanejšie s experimentom „kultúrnych poukazov“
- zefektívniť systém dlhodobiejšieho viazania subjektu stimulovaného trhového dopytu (cieľových skupín súčasných i budúcich „spotrebiteľov“ kultúry so stimulovanou trhovou ponukou kultúrnych inštitúcií
- rozšíriť systém permanentiek
- rozšíriť systém kultúrnych poukazov aj pre zamestnancov súkromných a verejných inštitúcií (a dotáciami ich kryť zo sociálneho fondu a u firmam aj z iných zdrojov)
- uplatňovať bonusové body na cenu vstupenky, za ktoré návštevník po určitom počte dostane bezplatnú (alebo výrazne zľavnenú) vstupenku
- last minute zľavy na očakávanú nevyužitú ponuku
- zaviesť výrazne diferencované ceny na dopoludňajšie a popoludňajšie predstavenia (s prioritou pre dôchodcov a deti aj so sprievodom)
- zlepšiť využívanie stykov s podnikovým svetom ekonomiky pri podpore ich firemnej identity aj návštevou kultúrnych zariadení
- podporiť „umelecké školenie“ detí mimo školy ako budúcich aktívnych subjektov trhového dopytu zavedením odpočítateľnej položky z daňového základu domácnosti za tieto výdavky
- radikálne zlepšiť celý systém marketingu verejných kultúrnych inštitúcií (vo väzbe na odporúčanie č. 1 a č. 3)
- radikálne zlepšiť strategický manažment kultúrnych inštitúcií (v prepojení na prognózovanie ich vývoja, na manažment rizika podmienok ich ekonomického vývoja atď.)
- významne zlepšiť systém školskej a mimoškolskej výchovy mládeže ku kultúre (12.6.2012, <http://www.nocka.sk/uploads/fd/c5/fdc56b5295544adb7e3625632921405f/4-monitoring-vysledkov-kp-2005-2008-no6-7-2009.pdf>).

2.15. UBYTOVACIE ZARIADENIA

V súčasnosti sa v obci nenachádza špecializované ubytovacie zariadenie. Návštevníci obce majú možnosť ubytovať sa aj na súkromí, resp. v chatách nachádzajúcich sa v katastrálnom území obce.

2.16. STRAVOVACIE A REŠTAURAČNÉ SLUŽBY

Stravovacie a reštauračné služby sú poskytované Podniku služieb s.r.o. v kultúrnom dome. V obci chýba reštauračné zariadenie, ktoré by v tradičnom prostredí poskytovalo príležitostným ale aj ostatným návštevníkom obce tradičné jedlá typické pre túto oblasť.

2.17. CESTOVNÝ RUCH

Riešenie rozvoja cestovného ruchu, rekreácie a turizmu je založené na rekreačnom potenciáli, ktorým katastrálne územie obce disponuje a samozrejme, aj na potenciáli, ktorý poskytuje celá oblasť Strážovských vrchov. V súvislosti s rozvojom cestovného ruchu je potrebné podporovať aj historicko-kultúrny kontext v rámci poznávacej turistiky a prírodné prostredie. Rozvoj pobytovej turistiky je obmedzený ponukou základných služieb. Geografická poloha obce v regióne, konfigurácia terénu a ostatné prírodné danosti doteraz nevyvolali aktivizáciu rekreačných podujatí v obci a jej katastri. Cestovný ruch by mal byť viazaný hlavne na príľahlé Strážovské vrchy a možnosti rozvoja hlavne poznávacej turistiky.

Trendy v cestovnom ruchu

Európska komisia cestovného ruchu (ETC) označila za hlavné faktory ovplyvňujúce rozvoj CR demografiu, zdravie, uvedomelosť a vzdelávanie, voľný čas, cestovné skúsenosti, životný štýl, informačné technológie, dopravu, trvalo udržateľný rozvoj a bezpečnosť. Počet starších ľudí v Európe neustále rastie. Mnoho seniorov odchádza do predčasného dôchodku, má vyššie disponibilné príjmy, teší sa lepšiemu zdraviu. To má za následok rýchlejšiu rast dopytu tejto kategórie ľudí po cestovnom ruchu. Zdravotné povedomie návštevníkov je čoraz väčšie a ovplyvňuje najmä voľbu cieľového miesta a životný režim počas dovolenky. Čoraz populárnejšou je dovolenka spojená so vzdelávaním. Pri plánovaní dovolenky má významnú rolu história, umenie a kultúrne podujatia. Súčasná spoločnosť kladie zvýšené nároky na ľudí a ich denný režim, čo sa prejavuje v raste nárokov na voľný čas a možnosti oddychu. Rastie aj pragmatikosť návštevníkov v CR, ich sebaistota, požiadavky a znalosť vlastných práv, čo súvisí s predchádzajúcimi skúsenosťami. Rastie podiel kritických názorov na kvalitu a dôraz sa kladie na pomer kvality a ceny. Rastie význam internetu, ktorý umožňuje nielen vizuálnu prezentáciu, ale aj priamy nákup produktov cestovného ruchu. V dopravných službách sa do popredia dostáva záujem o cestovanie železnicou, a najmä vysokorýchlostnými vlakmi. Rastie aj sieť nízkotarifných leteckých spoločností, zatiaľ čo cestné siete sa stávajú preťažené a klesá podiel klasického cestovania. Medzi populáciou naďalej rastie environmentálne povedomie, čo ovplyvňuje rast záujmu o cieľové miesta rozvíjajúce na základe trvalej udržateľnosti. Aktuálne trendy v cestovnom ruchu – rast záujmu o kvalitu, luxus, pohodlie a



bezpečie, – záujem o relax, uvoľnenie, aktívnu dovolenku, pobyty wellness a pobyty v kúpeľoch, – dopyt po produktoch pre jednu osobu, – rast záujmu o krátkodobé pobyty v zahraničí, – individuálne organizovaná dovolenka zameraná na kultúru, umenie a históriu (rast záujmu o strednú a východnú Európu), – potreba ponuky cenovo dostupných produktov, – spokojnosť zákazníkov sa prejavuje v ich opätovnom návrate, – rast záujmu o osobnejší prístup v poskytovaní služieb (malé rodinné podniky), – úzka špecializácia poskytovateľov služieb na produkt pre vybranú cieľovú skupinu, – trend „späť k začiatkom“, ktorý súvisí s preferenciami tráviť jednoduchšiu dovolenku (ubytovanie v hoteli nahradiť ubytovaním v bungalove, resp. stane), – nezáujem o sprostredkovanú organizáciu dovolenky oproti zvýšenému záujmu o priame rezervovanie a nákup služieb prostredníctvom internetu (12.6.2012, <http://www.tophotelierstvo.sk/domaci-cestovny-ruch/turizmus/hotelierstvo-v-e-a-na-slovensku/>).

2.18. REKAPITULÁCIA ROZPOČTU OBCE

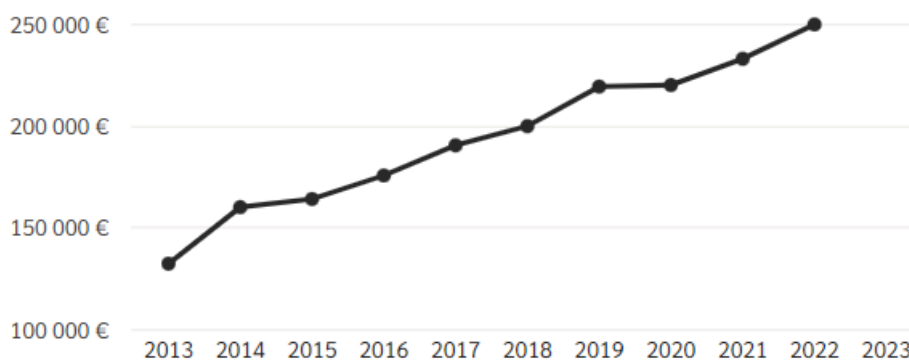
Nasledujúca tabuľka prezentuje štruktúru príjmov a výdavkov obce.

Spolu za rok 2023

Ekonomická klasifikácia

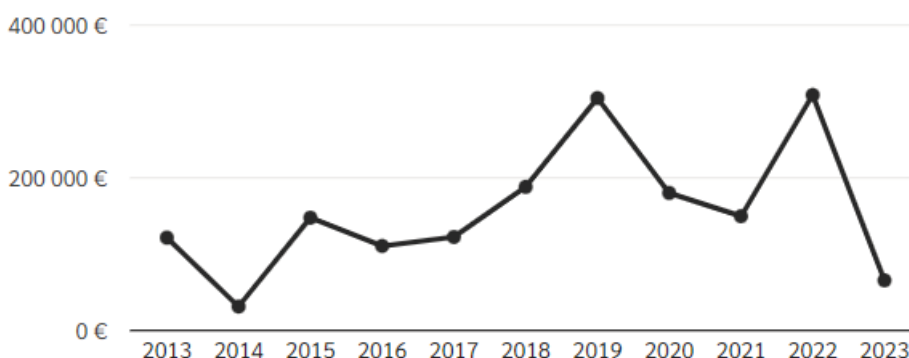
Spolu 419 296 €

názov	suma	podiel z celku / podiel v rámci skupiny	priemer obcí
Daňové príjmy	262 066 €	63 %	39 %
Dane z príjmov a kapit...	211 639 €	81 %	83 %
Dane z majetku	35 117 €	13 %	10 %
Dane za tovary a služby	15 309 €	6 %	7 %



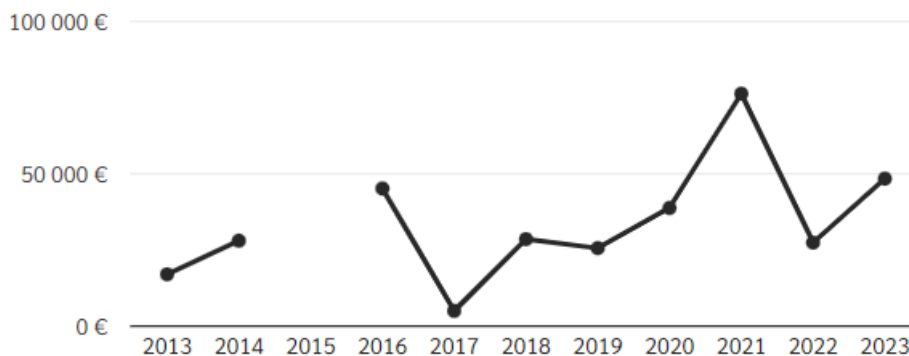
Obrázok: Vývoj daňových príjmov v obci Krásna Ves
 Zdroj: 20.12.2024, <http://www.hospodarenieobci.sk/>

Granty a transfery	65 605 €	16 %	43 %
Tuzemské bežné granty ...	65 605 €	100 %	98 %



Obrázok: Vývoj grantov a transferov v obci Krásna Ves
 Zdroj: 20.12.2024, <http://www.hospodarenieobci.sk/>

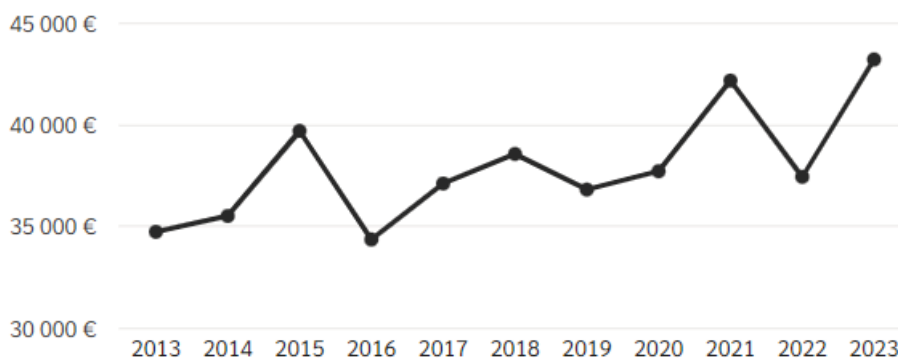
Príjmy z transakcií s fina ...	48 406 €	12 %	6 %
Z ostatných finančných ...	48 406 €	100 %	100 %



Obrázok: Vývoj príjmov z transakcií...v obci Krásna Ves

Zdroj: 20.12.2024, <http://www.hospodarenieobci.sk>

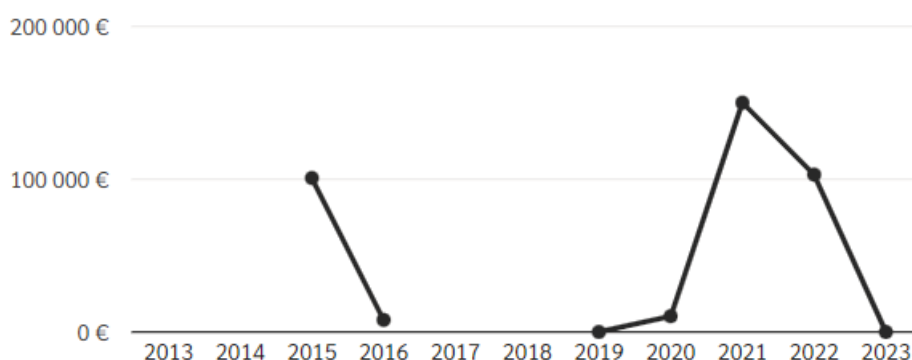
Nedaňové príjmy	43 220 €	10 %	8 %
Príjmy z podnikania a z ...	24 388 €	56 %	27 %
Administratívne poplatky...	12 386 €	29 %	55 %
Iné nedaňové príjmy	6 446 €	15 %	8 %
Kapitálové príjmy	0 €	0 %	9 %



Obrázok: Vývoj nedaňových príjmov v obci Krásna Ves

Zdroj: 20.12.2024, <http://www.hospodarenieobci.sk>

Prijaté úvery, pôžičky ...	0 €	0 %	4 %
Tuzemské úvery, pôžičky ...	0 €	0 %	100 %



Obrázok: Vývoj prijatých úverov..... v obci Krásna Ves

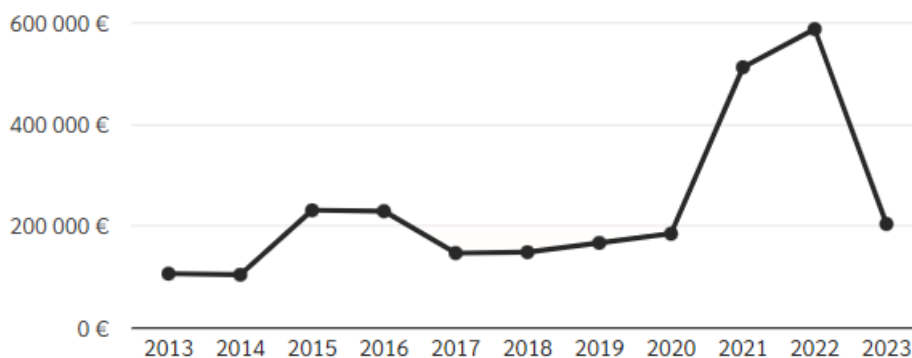
Zdroj: 20.12.2024, <http://www.hospodarenieobci.sk>

Štruktúra výdavkov

Spolu	402 554 €		
názov	suma	podiel z celku / podiel v rámci skupiny	priemer obcí
Všeobecné verejné ...	204 620 €	51 %	25 %



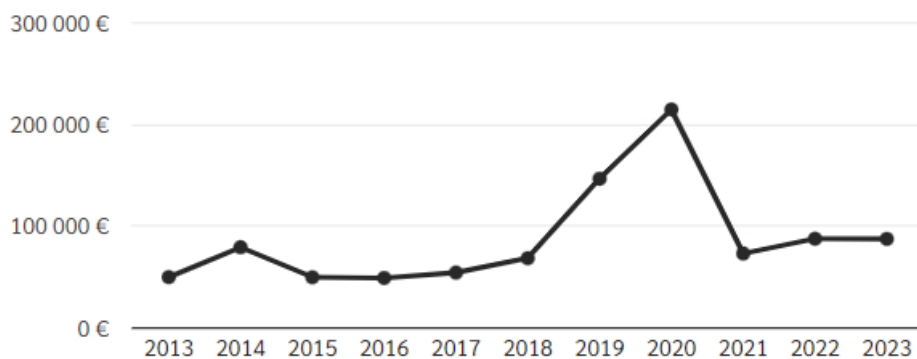
Výkonné a zákonodarné ...	193 590 €	95 %	87 %
Transakcie verejného dlhu	8 820 €	4 %	10 %
Všeobecné verejné služby ...	2 210 €	1 %	1 %



Obrázok: Vývoj výdavkov na všeobecné verejné služby v obci Krásna Ves

Zdroj: 20.12.2024, <http://www.hospodarenieobci.sk/>

Vzdelávanie	87 624 €	22 %	43 %
Predprimárne a primárne ...	79 839 €	91 %	55 %
Vedľajšie služby v školstve	7 785 €	9 %	13 %



Obrázok: Vývoj výdavkov na vzdelávanie ... v obci Krásna Ves

Zdroj: 20.12.2024, <http://www.hospodarenieobci.sk/>

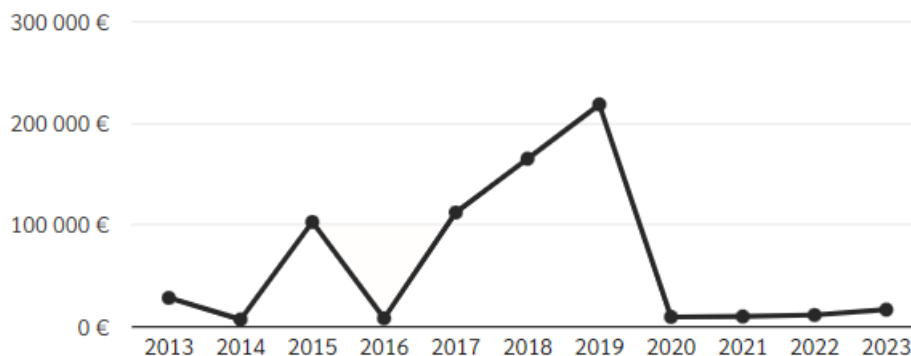
Verejný poriadok a...	70 564 €	18 %	1 %
Ochrana pred požiarmi	70 564 €	100 %	66 %



Obrázok: Vývoj výdavkov na bezpečnosť v obci Krásna Ves

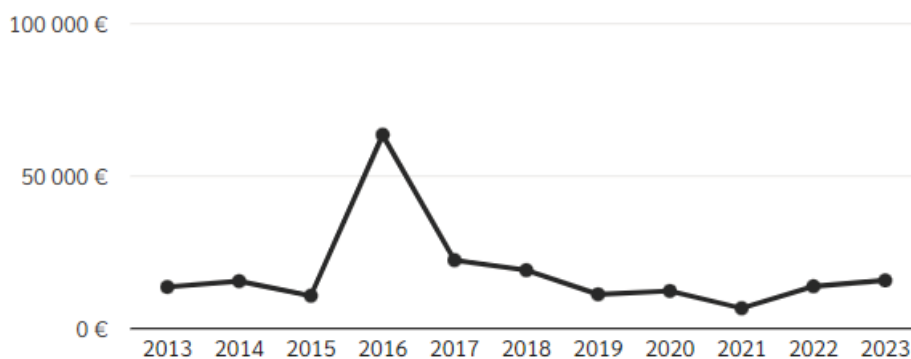
Zdroj: 20.12.2024, <http://www.hospodarenieobci.sk/>

Ochrana životného ...	16 885 €	4 %	8 %
Nakladanie s odpadmi	12 872 €	76 %	62 %
Nakladanie s odpadový...	4 014 €	24 %	30 %



Obrázok: Vývoj výdavkov ochranu životného prostredia v obci Krásna Ves
 Zdroj: 20.12.2024, <http://www.hospodarenieobci.sk/>

Rekreácia, kultúra a ...	15 764 €	4 %	5 %
Rekreačné a športové služby	8 749 €	55 %	29 %
Kultúrne služby	6 110 €	39 %	55 %
Náboženské a iné spoločenské	840 €	5 %	10 %
Vysielacie a vydavateľské	65 €	0 %	2 %



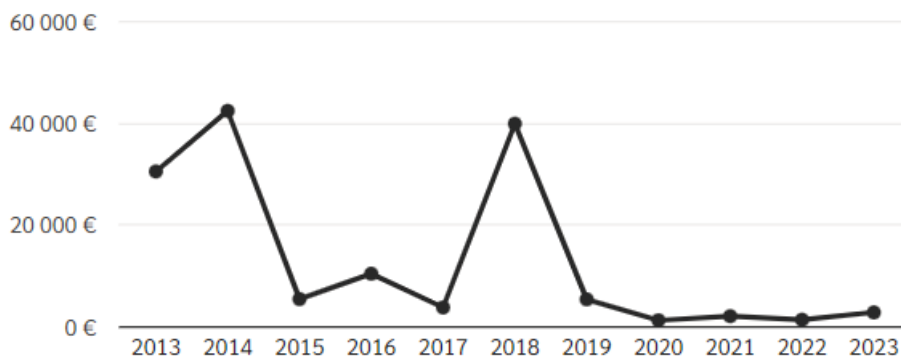
Obrázok: Vývoj výdavkov na rekreáciu, kultúru, ... v obci Krásna Ves
 Zdroj: 20.12.2024, <http://www.hospodarenieobci.sk/>

Sociálne zabezpečenie	4 236 €	1 %	4 %
Staroba	4 236 €	100 %	50 %



Obrázok: Vývoj výdavkov na soc. zabez. ... v obci Krásna Ves
 Zdroj: 20.12.2024, <http://www.hospodarenieobci.sk/>

Bývanie a občianska...	2 861 €	1 %	9 %
Verejné osvetlenie	2 039 €	71 %	12 %
Rozvoj obcí	822 €	29 %	55 %



Obrázok: Vývoj výdavkov na bývanie ... v obci Krásna Ves
 Zdroj: 20.12.2024, <http://www.hospodarenieobci.sk/>

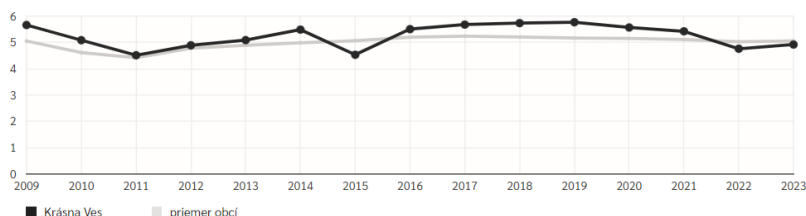
Finančné zdravie obce Krásna Ves

Celkové skóre finančného zdravia obce Krásna Ves sa počíta ako vážený priemer zo skóre, ktoré dosiahla každá z jeho piatich zložiek - Celkový dlh, Dlhová služba, Bilancia bežného účtu, Závazky po lehote splatnosti a Závazky aspoň 60 dní po splatnosti. Tieto zložky majú váhu postupne 30 %, 10 %, 30 %, 15 % a 15 %. Obec Krásna Ves dosiahla skóre **4,9**.

Historický vývoj

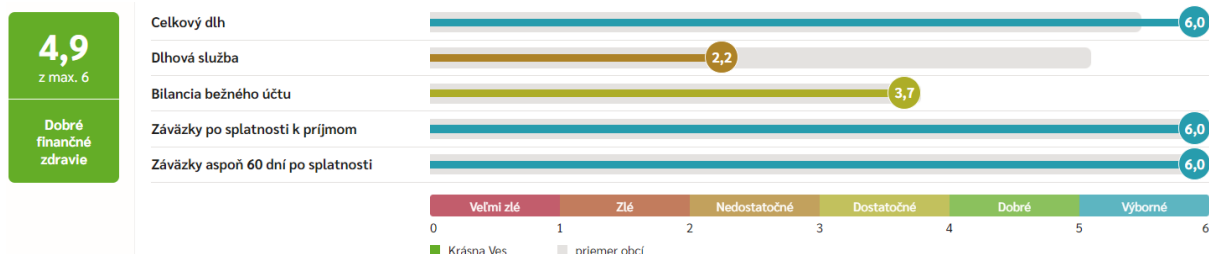
Celkové skóre finančného zdravia obce / VÚC sa počíta ako vážený priemer zo skóre, ktoré dosiahla každá z jeho piatich zložiek - Celkový dlh, Dlhová služba, Bilancia bežného účtu, Závazky po lehote splatnosti a Závazky aspoň 60 dní po splatnosti. Tieto zložky majú váhu postupne 30 %, 10 %, 30 %, 15 % a 15 %.

Poznámka: Na výpočet skóre týchto piatich zložiek finančného zdravia sa používa iný postup ako na výpočet pôvodných indikátorov, postup výpočtu je však odvodený od skóre indikátorov finančnej stability. Viac informácií možno nájsť v sekcii Metodika.



Obrázok Vývoj finančného zdravia obce Krásna Ves

Zdroj: 22.12.2024, <http://www.hospodarenieobci.sk/>



Obrázok Aktuálny stav finančného zdravia obce Krásna Ves

Zdroj: 22.12.2024, <http://www.hospodarenieobci.sk/>

2.19. SAMOSPRÁVA

Vzťah samospráva – občan si vyžaduje vypracovať projekt klientskeho prístupu riešiaci ako, vzťah zamestnancov úradu, tak aj poslancov ku občanom a návštevníkom obce.

Obec Krásna Ves je samostatný územný samosprávny a správny celok Slovenskej republiky, ktorý svoje samosprávne kompetencie vykonáva samostatne (zákon SNR č. 369/1990 Zb. o obecnom zriadení).

Manažment a správa obce

Súčasná zariadenia verejnej správy a administratívy reprezentuje obecný úrad. Obecný úrad je výkonným orgánom obecného zastupiteľstva a starostu obce Krásna Ves. Obecný úrad zabezpečuje organizačné a administratívne veci obecného zastupiteľstva a starostu obce, ako aj orgánov zriadených obecným zastupiteľstvom. Obecné zastupiteľstvo má 5 poslancov.



Nasledujúca tabuľka prezentuje príslušnosť obyvateľov k jednotlivým úradom špecializovanej štátnej správy.

Príslušnosť k obyvateľov k úradom ŠŠS

Sídlo matričného úradu	K. Ves
Sídlo pracoviska daňového úradu	Bánovce nad Bebravou
Sídlo pracoviska Obvodného oddelenia policajného zboru	Bánovce nad Bebravou
Sídlo Okresného súdu	Bánovce nad Bebravou
Sídlo Okresného riaditeľstva Hasičského a záchranného zboru	Bánovce nad Bebravou
Sídlo pracoviska okresného úradu	Bánovce nad Bebravou
Sídlo Územnej vojenskej správy	Trenčín
Sídlo územného Úradu práce, sociálnych vecí a rodiny	Partizánske
Sídlo Obvodného úradu životného prostredia	Bánovce nad Bebravou
SÚ SR	

2.20 BEZPEČNOSŤ

Prácu polície v obci Krásna Ves v súčasnej dobe zabezpečuje pre občanov Obvodné oddelenie Policajného zboru v Bánovciach nad Bebravou - OO PZ Bánovce n/Bebravou Školská 769/27, 957 01 Bánovce nad Bebravou. Obce v pôsobnosti PZ sú: mesto Bánovce nad Bebravou a obce Borčany, Brezolupy, Cimenná, Čierna Lehota, Dežerice, Dolné Naštice, Dubnička, Dvorec, Haláčovce, Horné Naštice, Chudá Lehota, **Krásna Ves**, Kšinná, Libichava, Lutov, Malá Hradná, Malé Hoste, Miezgovce, Nedašovce, Omastiná, Otrhánky, Pečeňany, Podlužany, Pochabany, Prusy, Pravotice, Ruskovce, Rybany, Slatina nad Bebravou, Slatinka nad Bebravou, Šípkov, Šišov, Timoradza, Trebichava, Uhrovec, Uhrovské Podhradie, Veľké Držkovce, Veľké Hoste, Veľké Chlievany, Vysočany, Zlatníky, Žitná-Radiša.

Činnosť štátnej polície je upravená nariadením ministra vnútra Slovenskej republiky, ktorým sa upravuje činnosť obvodných oddelení Policajného zboru. Pri uskutočňovaní svojho poslania plní obvodné oddelenie úlohy najmä na úseku: ochrany verejného poriadku, boja proti trestnej činnosti odhalovania a objasňovania priestupkov, odhalovania a objasňovania trestných činov, stálej služby s cieľom zabezpečiť akcieschopnosť a potrebný kontakt s verejnosťou, obchôdzkovej služby s cieľom zabezpečiť plnenie základných úloh policajného zboru. Oznamuje sa: narušenie verejného poriadku, spáchanie priestupku na nich alebo ich majetku, skutočnosti nasvedčujúce tomu, že bol spáchaný trestný čin na nich alebo na ich majetku, nezvestnosť osoby, krádež dokladov a evidenčných čísel motorových vozidiel, rušenie občianskeho spolužitia.

2.21. IDENTIFIKÁCIA HLAVNÝCH VONKAJŠÍCH FAKTOROV ROZVOJA ÚZEMIA A ANALÝZA VPLYVU VONKAJŠIEHO PROSTREDIA NA VÝVOJ SITUÁCIE V ÚZEMÍ

Obec Krásna Ves je súčasťou Vyššieho územného celku Trenčín. Táto časť identifikuje hlavné faktory vonkajšieho prostredia, ktoré priamo alebo nepriamo ovplyvňujú vývoj samotnej obce. Trenčiansky kraj je ostatný vidiecky, konkurencieschopný, rýchlorastúci, priemyselný región SR s perspektívou konkurencieschopného regiónu na úrovni SR, s vysokou atraktivitou a pozíciou pre investorov, s dlhodobou podpriemernou mierou nezamestnanosti, ale mimo centra rozvojových aktivít EÚ a s možnosťou cezhraničnej spolupráce s Českou republikou. Na základe ekonomickej štruktúry sa TSK považuje za priemyselný región. Má dlhú tradíciu najmä v oblasti chemického (gumárenského), textilného a strojárského priemyslu (stále v procese reštrukturalizácie). V regióne sa rozvíjajú aj progresívne odvetvia, ako je napríklad elektrotechnická výroba, kde smerujú aj významné zahraničné investície a dodávky pre automobilový priemysel. V kraji sú 4 priemyselné parky s prevahou strojárského priemyslu. Z hospodárskeho hľadiska má kraj dve výrazne odlišné oblasti oddelené Považským Inovcom, a to Považie a Ponitrie. Na Hornej Nitre je najvýznamnejšia banícka oblasť Slovenska, na Považí dominuje strojárstvo a textilný priemysel. V súčasnosti sa radí medzi ekonomicky najsilnejšie kraje Slovenska. Je tiež mimoriadne aktívny v oblasti podnikania MSP. TSK nepatrí medzi najnavštevovanejšie kraje SR, a to aj napriek tradícii kúpeľníctva. Má nízku ubytovaciu kapacitu a dosiahol jednu z najnižších návštevností (8,1 %) po TTK a Trenčianskom kraji. Celkom možno očakávať, že TSK má šancu si aj vďaka novým PZI udržať pozíciu pomerne hospodársky a sociálne stabilného regiónu a bude sa pomaly približovať k úrovni priemeru EÚ 27. V priemyselnej výrobe bude viac dominovať strojársky a možno elektrotechnický priemysel, prostredníctvom inovácií aj pozícia chemického priemyslu by mohla byť udržateľná, ohrozená je pozícia textilného priemyslu a baníctva.



Inovačný potenciál regiónu by sa mal v budúcnosti zamerať na inovácie v elektrotechnickom priemysle a chemickom, a predovšetkým v oblasti lesného hospodárstva, poľnohospodárstva a pod. TSK disponuje veľmi dobre rozvinutým systémom cestnej a železničnej dopravy. Kraj križuje medzinárodne významná železničná trať spájajúca Maďarsko/Rakúsko - Bratislavu - Trenčín - Košice - Poľsko. Región je tiež napojený aj na železničnú sieť Českej republiky (Trenčín - Brno). Krajom prechádza aj významný cestný koridor Bratislava - Trenčín - Žilina. Najvýznamnejší je diaľničný ťah D1, vybudovaný po Považskú Bystricu. Krajom prechádza viac ako pätina (80,3 km) diaľničných ťahov Slovenska. Prírodné zdroje TSK sú bohaté a rôznorodé, veľký význam majú zdroje minerálnych vôd využívaných najmä v kúpeľníctve.

Charakteristika špecifických stránok regiónu

V porovnaní s regiónmi vyspelých krajín EÚ a regiónmi SR možno konštatovať, že TSK využíva iba čiastočne svoj rozvojový potenciál. Najvýraznejšie rezervy sa nachádzajú v nedostatočnej úrovni využívania inovačného potenciálu najmä v chemickom, strojárskom a elektrotechnickom priemysle a IKT. V porovnaní so svetovými trendmi zvyšovania kvality verejných služieb cestou informatizácie a s vývojom v okolitých krajinách je úroveň informatizácie TSK nízka. Za najväčší rozvojový potenciál regiónu TSK možno považovať:

- výhodnú geografickú polohu medzi rýchlorašúcimi regiónmi SR,
- priemyselnú tradíciu a dobrú exportnú výkonnosť, diverzifikovanú odvetvovú infraštruktúru s vybudovanou energetickou sieťou,
- dostatok kvalifikovanej pracovnej sily,
- vysoký podiel malého a stredného podnikania v rámci hospodárskej štruktúry, vysoký stupeň flexibility malého a stredného podnikania,
- vysoká odborná úroveň pracovníkov vo všetkých oblastiach poľnohospodárstva, lesníctva a potravinárskeho priemyslu,
- existencia konkurencieschopných výrobkov (poľnohospodárstvo).

Konkurenčná výhoda

Konkurenčná výhoda TSK je tvorená priemyselnou tradíciou, výhodnou geografickou polohou, nadregionálnymi väzbami, dostatkom kvalifikovanej pracovnej sily a konkurencieschopným poľnohospodárstvom a predpokladom pre rozvoj vysoko sofistikovaných služieb podporujúcich aj rozhodujúce priemyselné odvetvia.

Strategické ciele:

1. zvyšovať produktivitu a konkurencieschopnosť priemyslu a služieb,
2. rozvíjať ľudské zdroje a zvyšovať ich adaptabilitu a vytvárať dostatok nových pracovných miest v odvetviach s vyššou pridanou hodnotou,
3. zvyšovať efektívnosť poľnohospodárskej produkcie a kvalitu života vidieckej populácie,
4. rozvíjať nové ekologicky orientované služby a MSP,
5. vybudovať rýchlostnú komunikáciu R2,
6. využiť geotermálne pramene pre ďalší rozvoj tradičného kúpeľníctva.

Očakávané dopady:

- zvýšenie využívania regionálnych zdrojov a vnútorného potenciálu regiónu,
- rast zamestnanosti v sektore služieb,
- vznik nových väzieb medzi sektormi, odvetvami na regionálnej i medzinárodnej úrovni,
- rozvoj vidieka,
- zhodnotenie potenciálu v oblasti poľnohospodárstva a lesného hospodárstva,
- zlepšenie kvality životného prostredia,
- zlepšenie dopravnej infraštruktúry s prepojením celého regiónu západ - východ (stredné Považie - horná Nitra),
- zlepšenie kapacít cestovného ruchu a tradičného kúpeľníctva.

2.22. EX-POST HODNOTENIE PREDCHÁDZAJÚCEHO PHRSR

Obec prešla viacerými zmenami rozvoja budovania infraštruktúry a zlepšovania životných podmienok občanov. V súčasnosti sa s rozvojom životnej úrovne a modernizáciou snaží vytvárať podmienky pre stále lepší a kvalitnejší život občanov. Svedčí o tom rekonštrukcia verejného osvetlenia a miestneho rozhlasu, budovanie chodníkov, opravy a modernizácia verejných budov a objektov (kompletné rekonštrukcie budovy OcÚ a KD, hasičskej zbrojnice, domu smútku a kabín TJ, výmena dvoch autobusových zastávok, obnova obecnej knižnice), nový asfaltový koberec na štátnej ceste a dvoch miestnych komunikáciách, vybudovanie detského, multifukčného ihriska pre deti a mládež, vysporiadanie pozemkov do vlastníctva obce, čo znásobuje možnosť získania dotácií a transferov na



d'alšie zvel'adenie obce v prospech nás všetkých. Obec hospodári s vyrovnaným rozpočtom bez úverov a pôžičiek.

2023

2022

2021

2020

2019

2018

2017

2016

2015

3 SWOT ANALÝZY

Nasledujúca SWOT analýzy sa zameriavajú na silné, slabé stránky, príležitosti a riziká prioritných rozvojových oblastí. Na ich základe budú formulované hlavné rozvojové ciele.

Analýza SWOT

Sledovať a vyhodnocovať vývojové trendy v regióne v neustále sa meniacom vonkajšom prostredí, identifikovať trend sociálno-ekonomického rozvoja, alebo smer vývoja ako príležitosť alebo hrozbu, je v súčasnosti pre obec Krásna Ves nevyhnutnosť. To, čo sa na prvý pohľad zdá ako príležitosť, ňou vo vzťahu k zdrojom obce, kultúre, ľudským zdrojom, životnému prostrediu a hospodárstvu, uplatňovanej stratégii vôbec nemusí byť.

Nástrojom pre celkovú analýzu vonkajších a vnútorných činiteľov je SWOT analýza. Predstavuje kombináciu dvoch analýz, S - W a O - T. Účelom SWOT analýzy je posúdenie vnútorných predpokladov podniku k uskutočneniu určitého rozvojového zámeru a podrobenie rozboru i vonkajších príležitostí a obmedzení určované potrebami obyvateľov a subjektov v rámci obce. Na jej základe môže obec prikrôčiť k formulácii špecifických cieľov.

Schéma SWOT analýzy:

	S - silné stránky	W - slabé stránky
	1. 2. ... 10.	1. 2. ... 10.
O - príležitosti	1. 2. ... 10.	1. 2. ... 10.
T - hrozby	1. 2. ... 10.	1. 2. ... 10.

SO – využiť silné stránky na získanie konkurenčnej výhody

WO – prekonať slabiny využitím príležitostí

SW – využiť silné stránky na čelenie hrozbám

WT – minimalizovať náklady a čeliť hrozbám

Analýza príležitostí a rizík - O-T



O – T analýza umožňuje rozlíšiť atraktívne príležitosti v obci, ktorá skrýva potenciál územia a ktoré môžu obci priniesť výhody pri dosahovaní vyváženého rastu. Súčasne tiež nabáda k zamysleniu nad problémami, s ktorými bude obec riešiť v rámci Integrovannej stratégie.

Znamená to teda, že obec musí sledovať významné sily makroprostredia (demografické, ekonomické, technologické, politické, legislatívne, sociálne a kultúrne) a tiež tých účastníkov mikroprostredia, ktorí ovplyvňujú jej schopnosť dosiahnuť v regióne prospech (neziskové organizácie, orgány miestnych samospráv, podnikateľské subjekty, miestni aktéri a verejnosť).

Príležitosti sú posudzované z hľadiska ich atraktívnosti a pravdepodobnosti úspechu. Pravdepodobnosť, že obec dosiahne úspech pri ekonomickom raste, nezávisí len od jej konkurenčnej sily, oproti konkurenčným regiónom, ale aj od toho či je táto sila v porovnaní s konkurenciou väčšia.

V rámci analýzy SWOT sa obec koncentruje na identifikáciu potenciálnych príležitostí – existencia stabilného hospodárskeho prostredia, kvalitné životné prostredie, prírodný potenciál, historicko-kultúrne hodnoty, rozvinutá sieť inštitúcií verejných služieb, objekty cestovného ruchu..

Kvadrant 1 pozostáva z príležitosti ponúkajúcich najvyšší úžitok pre obec, preto by sa mal manažment obce sústrediť na tieto aktivity. Naopak, príležitosti v kvadrante 4 sú buď príliš malé, alebo ich obec nebude vedieť dostatočne využiť. Príležitosti v kvadrante 2 a 3 sú zaujímavé len v prípade, že existuje možnosť zvýšenia ich atraktívnosti alebo pravdepodobnosti úspechu.

		Matica príležitostí				Matica rizík	
		Pravdepodobnosť úspechu				Pravdepodobnosť nastatia	
		vysoká	nízka			vysoká	nízka
Atraktívnosť	vysoká	1	2	Vážnosť	vysoká	1	2
	nízka	3	4		nízka	3	4

Riziká sú klasifikované z hľadiska ich vážnosti a pravdepodobnosti výskytu. Pri analýze okolia z hľadiska možných hrozieb je potrebné zamerať sa na potenciálne hrozby. Riziká z 1. kvadrantu môžu obec vážne zraniť, preto treba pripraviť plán strategických aktivít, keďže pravdepodobnosť ohrozenia je vysoká. Riziká v 2. a 3. kvadrante treba podrobiť dôkladnému skúmaniu v prípade, ak sa stávajú kritickými, netreba však zostavenie plánu eventúálnych alternatív. Riziká v 4. kvadrante sú malé a väčšinou ich možno ignorovať. Spojením hlavných príležitostí a rizík, ktoré ovplyvňujú rozvoj obce, sa stratégovia snažia zistiť mieru celkovej atraktívnosti trhu. Existujú štyri možnosti:

- *Ideálny rozvoj*, ktorý sa vyznačuje mnohými príležitosťami, ale iba niekoľkými (ak vôbec nejakými) rizikami.
- *Špekulatívny rozvoj*, vyznačujúce sa vysokými príležitosťami i vysokými rizikami.
- *Zrelý rozvoj*, vyznačuje sa nízkymi príležitosťami i nízkymi rizikami.
- *Problémový rozvoj*, má nízke príležitosti, ale vysoké riziká.

Externé prostredie vytvára nielen príležitosti, ale prezentuje aj sériu rizík. Riziko je výzva, poukazuje na nevýhodný trend vývoja vo vonkajšom prostredí, ktorý v prípade pasívnej reakcie zo strany podniku ohrozí jeho trhovú pozíciu.

Analýza silných a slabých stránok – S-W analýza

Hodnotenie vplyvu vonkajších činiteľov, vykonávané so zámerom stanoviť ciele obce, musí byť doplnené rozborom vnútorných činiteľov. Viaceré regióny dnes aj poznajú príležitosti, ktoré im potenciál ponúka, avšak chýba im schopnosť ich využiť. Na základe analýzy silných a slabých stránok vie obec stanoviť, čo je z hľadiska súčasnej a očakávanej situácie rozumné konať. Za dôležité znaky konkurenčnej sily obce sa považuje – kvalitné ľudské zdroje, rozvinuté podnikateľské prostredie, dobrý prírodný potenciál, výhodná poloha a dopravná dostupnosť, a iné.. Za dôležité znaky konkurenčnej slabosti sa považuje – strácanie pozície voči konkurenčným regiónom, nedostatok finančných zdrojov na rozvoj, klesajúca demografická krivka, vysoká nezamestnanosť, zlý technický stav základnej infraštruktúry ai. Pri hodnotení silných a slabých stránok je potrebné každý faktor odstupňovať podľa dôležitosti (rozhodujúca silná stránka, marginálna silná stránka, neutrály faktor,



rozhodujúca slabá stránka, marginálna slabá stránka) a podľa intenzity jeho vplyvu - výkonu (vysoký, stredný, nízky). Výsledok spojenia stupňa výkonu a dôležitosti predstavuje štyri možné alternatívy:

		Matica výkonu a dôležitosti	
		vysoký	nízky
Dôležitosť	vysoká	1 Sústrediť snahu	2 Udržať snahu
	nízka	3 Nízka priorita	4 Možné nadmerné investovanie

Kvadrant 1 pozostáva z oblastí, ktoré sú dôležité, ale v ktorých obec momentálne vykazuje slabý výkon, preto sa musí sústrediť na posilnenie týchto oblastí. *Kvadrant 2* pozostáva z oblastí, v ktorých je síce mesto úspešné, ale do budúcnosti si musí túto úspešnosť udržať. *Kvadrant 3* tvoria oblasti, ktoré nie sú dôležité, zdokonalenia v tomto kvadrante majú nízku prioritu. V *kvadrante 4* nie sú dôležité oblasti, pričom rozvoj a snaha sú zbytočne silné. Na základe tejto analýzy je zrejmé, že silné stránky sa nemusia vždy pretransformovať do konkurenčnej výhody obce. Dôvodov, prečo je to tak, je niekoľko, pričom najčastejšími obyvateľmi vnímaná nízka dôležitosť poskytovaných služieb a bodov rozvoja. Identifikácia silných miest obce je možná len na základe porovnania s ich hlavnými konkurentmi v regióne. Ani sústredenie sa na prekonanie všetkých slabých stránok nemusí priniesť očakávaný efekt, pretože náklady potrebné na ich transformovanie do silnej stránky sa nemusia vrátiť. Pozornosť treba venovať príležitostiam, v ktorých má obec najviac silných stránok, alebo oblastiam, v ktorých sa vzhľadom na veľkú príležitosť a potenciálnu návratnosť investícií ukazuje efektívne vytvorenie nových silných stránok. Príklady z praxe uvádzajú, že i málo rozvinutý región má popri slabých miestach aj silné miesta, ktoré pokiaľ dokáže správne identifikovať a využiť, vytvárajú predpoklady pre trvalý a vyrovnaný sociálno-ekonomický rozvoj. Nasledujúce grafy prezentujú pohľad obyvateľov a poslancov na silné a slabé stránky obce Krásna Ves a kvalitu života v obci.

3.1 HOSPODÁRSTVO A VEDECKO-TECHNICKÝ ROZVOJ

Silné stránky	Slabé stránky
<ul style="list-style-type: none"> - Existencia hospodárskeho dvora poľnohospodárskeho družstva, - Rozšírená rastlinná a živočíšna výroba, - Prítomnosť firiem zaoberajúcich sa ťažbou a spracovaním drevnej hmoty, - Rozšírené lesné hospodárstvo, - Existencia predajne potravín, - Existencia obecnej pekárne v prenájme súkromnému subjektu, - Rozvinutá drobná stavebná činnosť, - Existencia vhodných prírodných podmienok pre rozvoj cestovného ruchu, - Existencia stravovacích kapacít, - Fungujúci podnik služieb zaoberajúci sa poskytovaním komunálnych služieb, - dostatok pracovnej sily, ktoré sú k dispozícii pre priemyselne zamerané podniky, - dobré klimatické podmienky na pestovanie teplomilných rastlín, - prítomnosť firiem s dobrým rozvojovým potenciálom, - výhodná geografická poloha obce v blízkosti okresného mesta Bánovce nad Bebravou, - rýchla dostupnosť krajského mesta Trenčín, - vysoký podiel obyvateľstva v produktívnom veku, - existencia vhodných plôch pre budovanie priemyselných zón, 	<ul style="list-style-type: none"> - Absencia ubytovacích kapacít, - Absencia poštových služieb, - Nedostatočne rozvinutá obchodná činnosť, - Nedostatočné stravovacie kapacity pre potreby cestovného ruchu, - Slabo vyvinuté ostatné lužby cestovného ruchu, - Nedostatočne rozvinutá službotvorná základňa komerčných služieb, - Nedostatočná kvalita v súčasnosti poskytovaných stravovacích služieb, - Zastaralá technická základňa hospodárskeho dvora poľnohospodárskeho družstva, - nevyriešené vlastnícke vzťahy k pozemkom a stavbám, ktoré sa môžu stať prekážkou pri rozvoji podnikateľských aktivít, - nízky rozpočet obce nedovoľuje v dostatočnej miere podporovať podnikateľské aktivity obyvateľstva, - chýba informačný systém na komunikáciu samospráva – podnikatelia - občania - nedostatok investičného kapitálu z vlastných zdrojov, - vysoká finančná zaťaženosť a administratívne bariéry obmedzujúce rozvoj podnikania, - nedostatočné využitie existujúcich výrobných kapacít, - nedostatočná miera tvorby finančných zdrojov u fyzických osôb, ktorá zabraňuje rozvoju podnikateľských aktivít, - nedostatočná podpora poľnohospodárskych podnikov, - nedostatočná miera tvorby finančných zdrojov na nákup a inštaláciu moderných efektívnych výrobných technológií,
Príležitosti	Ohrozenia



<ul style="list-style-type: none"> - Výstavba infraštruktúry cestovného ruchu, - Výstavba ubytovacích kapacít penziónového typu, - Výstavba stravovacích kapacít pre potreby cestovného ruchu, - Výstavba minikempu s hygienickými zariadeniami, - Výstavba bazénov pre potreby cestovného ruchu, - dobré klimatické podmienky okresu Bánovce nad Bebravou - dostatok ľudských zdrojov s dostatočnými skúsenosťami v oblasti poľnohospodárstva, - existencia vhodných podmienok na rozvoj poľnohospodárstva, - maximálna podpora podnikateľov a vytváranie vhodných podnikateľských podmienok, - rozvoj technickej infraštruktúry, - rozvoj informačných technológií – lepší prístup k informáciám, - zlepšenie prístupu malých a stredných podnikateľov k financiám, - možnosť vstupu zahraničných investorov do existujúcej infraštruktúry v priemysle, - možnosť získania finančných prostriedkov z fondov EU, - rozvoj environmentálne vhodných technológií, - zahraničné investície, - podpora rozvojových investícií, - vytvorenie nových pracovných miest najmä v malom a strednom podnikaní a službách, - spájanie pravidelných, tradičných kultúrnych aktivít s podnikateľskými aktivitami, resp. organizovanie kultúrnych aktivít pre podnikateľské účely (poznávacia a kultúra turistika), - zlepšenie vzdelanostnej úrovne obyvateľstva môže byť hybnou silou rozvoja podnikateľských aktivít, 	<ul style="list-style-type: none"> - pomalá výstavba, modernizácia a rekonštrukcia technickej infraštruktúry, - administratívne opatrenia obmedzujúce plnohodnotný rozvoj cestovného ruchu, - veľká administratívna náročnosť pre získanie financií zo štátnych dotácií a z fondov EU, - nedostatok investičného kapitálu, - neochota obyvateľov uskutočňovať podnikateľské aktivity, - neochota obyvateľov investovať do ďalšieho vzdelávania,
--	---

Schéma SWOT analýzy:

	S silné stránky	W slabé stránky
O príležitosti	Stratégia SO 17	Stratégia WO 17 11 20
T hrozby	Stratégia ST 6	Stratégia WT 3

V oblasti hospodárstva dochádza k prevahe silných stránok. Je nevyhnutné zabezpečiť využitie silných stránok na elimináciu slabých stránok. Riešenie môže byť využitím potenciálu existujúcej, aj keď technicky nevyhovujúcej infraštruktúry – poľnohospodárskych areálov a priemyselných zón.

3. 2. DOPRAVA A KOMUNIKÁCIE

Silné stránky	Slabé stránky
<ul style="list-style-type: none"> - dobré prepojenie obecnej komunikácie na hlavnú cestnú sieť (III/1896, III/1824), - dostupná železničná sieť cca. 11 km, - z funkčného hľadiska veľmi vyhovujúci systém regionálnej autobusovej dopravy, - úroveň dobudovania nadradenej dopravnej infraštruktúry ako súčasť európskej dopravnej infraštruktúry, - hustota existujúcej infraštruktúry cestnej dopravy, - v blízkosti regiónu nachádzajúce sa križovanie multimodálnych európskych koridorov smer západ-východ a sever-juh, ktoré spájajú hlavné sídelno-hospodárske ťažiská SR a napájajú ich na európsky dopravný systém, 	<ul style="list-style-type: none"> - nevyhovujúci technický stav miestnych komunikácií, ktoré sú vplyvom poveternostných podmienok v značnom štádiu zvetrania, - absencia príjazdových ciest k vybraným objektom občianskej vybavenosti, - absencia chodníkov popri väčšine komunikácií vo vlastníctve obce, - nízky podiel ciest vyšších tried na celkovej dĺžke ciest v regióne, - nevyhovujúci technický stav ciest I. triedy, - nedobudovaná sieť rýchlostných ciest, - prudký nárast individuálneho motorizmu, - zastaralý park verejnej osobnej dopravy,
Príležitosti	Ohrozenia
<ul style="list-style-type: none"> - rekonštrukcia mostov a lávok cez rieku Bebravu, - rekonštrukcia miestnych komunikácií, - dobudovanie chodníkov popri miestnych komunikáciách, - perspektíva dobudovania diaľničného dopravného systému, 	<ul style="list-style-type: none"> - absencia chodníkov popri miestnych cestných komunikáciách, - znižovanie konkurencieschopnosti železničnej dopravy, - pokles rozsahu prepravy na železnici a zvyšovanie negatívnych účinkov dopravy na životné prostredie, - zvyšujúce sa náklady na údržbu a opravy cestnej infraštruktúry, - oneskorená výstavba a modernizácia cestnej siete,



	<ul style="list-style-type: none"> - zníženie dopravnej dostupnosti a s tým spojené zníženie atraktívnosti územia pre investorov, - zvyšujúca sa nevhodnosť na ceste I. triedy E572 z dôvodu prekračovania prípustnej intenzity, - zhoršenie dopravnej obsluhy, - trvalý presun cestujúcich z verejnej osobnej dopravy na individuálnu dopravu,
--	---

Schéma SWOT analýzy:

	S silné stránky	W slabé stránky
O príležitosti	Stratégia SO 6	8 Stratégia WO 4
T hrozby	Stratégia ST 9	1 Stratégia WT

V oblasti technickej infraštruktúry výrazne prevládajú slabé stránky nad silnými. Odporúča sa využiť stratégia *ST* - kde musí obec prekonať slabiny využitím príležitostí, hlavne možnosťou využitia čerpania nenávratných finančných prostriedkov národných ako aj nadnárodných.

3.3 TECHNICKÁ INFRAŠTRUKTÚRA

Silné stránky	Slabé stránky
<ul style="list-style-type: none"> - vybudovaná sieť na rozvod elektrickej energie, - voľná kapacita elektrickej siete, - dostatočný počet trafostaníc – 5, - dobré zásobovanie obyvateľov obce pitnou vodou (84,58 %), - dostatočná kapacita vodovodnej siete, - existencia vlastných zdrojov pitnej vody s dostatočnou kapacitou – prameň Kopanička – 15 l./s., Riečka 11 l./s. a prameň Podskálie, - existencia vlastného vodojemu s postačujúcou kapacitou, - vybudovaná kanalizačná sieť - dažďová na 50 %, - existencia verejného osvetlenia v uspokojivom stave, - digitálna telekomunikačná sieť, - cca. 100 prípojok do pevnej telekomunikačnej siete, - pokrytie signálom mobilných operátorov – Orange 95% a T – com 100 %, - kompletná plynofikácia obce, - existencia verejného rozhlasu, - postupne zavádzané služby eGovernmentu a elektronizácia služieb štátnej správy a samosprávy - dobrá vybavenosť a výkonnosť technologickej IK infraštruktúry v obecnej úrade, - široká sieť pamäťových a fondových inštitúcií a dostupnými, rozsiahlymi a hodnotnými zdrojmi pre kvalitný digitálny obsah e-služby, - relatívne vysoká penetrácia širokopásmového pripojenia, 	<ul style="list-style-type: none"> - nevyhovujúci stav verejného osvetlenia, potreba dobudovania, absencia splaškovej kanalizačnej siete, - absencia ČOV, - neukončená výstavba dažďovej kanalizačnej siete, - potrebná rekonštrukcia a rozšírenie miestneho vodovodu, - absencia osvetlenia miestnom cintoríne, - nedostatočná obnova technického vybavenia v obecnom podniku služieb, - neexistencia vlastných priestorov pre obecný podnik služieb, - absencia filtračného zariadenia na miestnom vodovode, - absencia územného plánu obce, - nevyhovujúci stav korýt miestnych tokov, - negatívny stav nehnuteľného majetku obce, - nedostatok finančných prostriedkov na údržbu technickej infraštruktúry, - nedostatok regionálneho digitálneho obsahu a nízkej konkurenčné prostredie z dôvodu vysokej ceny za PC , nízkej výkonnosti e-služieb , - nedostatočná úroveň optimalizácie procesov a štandardizácie dokumentov vo verejnej správe, - absencia koncepčného a systematického formovania právneho rámca podpory aplikácie IT v procesoch výkonu činností verejnej správy, - nízky podiel e-služieb samosprávy s vyššou pridanou hodnotou a nízka efektívnosť ostatných služieb samosprávy, ktorá je dôsledkom nízkej tvorby finančných zdrojov, - nízka vybavenosť a výkonnosť technologickej IK infraštruktúry samosprávy, - nedostupný kvalitný digitálny obsah - fyzicky nedostupný internet v území s nízkou hustotou osídlenia, alebo málo atraktívny pre používateľov, - pomaly zavádzané základné služby eGovernmentu a nízka efektívnosť ostatných elektronizovaných verejných služieb, ktoré väčšinou iba kopírujú papierové služby, - pomaly rastúca penetrácia širokopásmového pripojenia, - nevyhovujúci technický a kvalitatívny stav dopravnej infraštruktúry, - nedostatočne rozvinutý integrovaný dopravný systém (IDS) - nevhodná del'ba prepravnej práce verejnej osobnej dopravy,
Príležitosti	Ohrozenia
<ul style="list-style-type: none"> - výstavba splaškovej kanalizačnej siete, 	<ul style="list-style-type: none"> - malá miera podpory miest a obcí zo strany štátu,



<ul style="list-style-type: none"> - dostavba ČOV v Timoradzi, - dostavba dažďovej kanalizačnej siete, - spracovanie územného plánu obce, - rozšírenie miestneho bezdrôtového rozhlasu, - rekonštrukcia verejného osvetlenia a jeho rozšírenie na neosvetlené časti obce, - zriadenie vysokorychlostného Internetu DSL, prípadne WI – FI, ktorý by bol významným pozitívnym prvkom pri hľadaní si zamestnania a rozvoji podnikateľských aktivít, - rekonštrukcia miestneho vodovodu a eliminácia jeho stratovosti, - možnosť získania finančných prostriedkov z fondov EÚ, - využitie významnej geografickej polohy územia z hľadiska prechádzajúcich dopravných koridorov, - zvýšenie počítačovej gramotnosti, - zníženie cien využívania Internetu, - rozvoj ďalších telekomunikačných služieb v konkurenčnom prostredí, - existujúca infraštruktúra pre rozvoj priemyselných zón v obci, - zrovnoprávnenie papierovej a elektronickej komunikácie medzi verejnou správou, občanmi a podnikateľmi, - vytváranie a sprístupňovanie verejného digitálneho obsahu, - zrušenie princípov miestnej kompetencie pri vydávaní dokumentov a poskytovaní služieb verejnou správou, - e-government je príležitosťou prelomovú modernizáciu interných administratívno-správnych procedúr, zlepšenie imidžu VS, ako aj zvýšenie podielu a záujmu verejnosti na správe vecí verejných, - vytváranie kvalitného a dostupného verejného digitálneho obsahu stimulujúceho dopyt po e-službách a širokopásmovom pripojení, - rastúca penetrácia širokopásmového pripojenia 	<ul style="list-style-type: none"> - zhoršujúci sa stav obecných stavieb a komunikácií, - nevýhodné podmienky čerpania prostriedkov z EÚ fondov, - nevýhodné podmienky čerpania úverových zdrojov z komerčných bánk, - spomalenie hospodárskeho rastu, - narastanie environmentálneho zaťaženia, - nedostatočná kvalita právneho rámca výkonu činností verejnej správy, - zvyšovanie komunikačnej a administratívnej náročnosti výkonu činností verejnej správy vo vzťahu k externému, ako aj internému prostrediu, - digital divide, zvyšovanie disparít medzi územiaми alebo sociálnymi skupinami vo využívaní IKT, - nízka digitálna gramotnosť a zručnosť používateľov IKT a nedostatočný dopyt po elektronických službách, - rozvoj digitálnej kriminality, narušanie súkromia, výchovy a ochrany osobných údajov
--	--

Schéma SWOT analýzy:

	S silné stránky	W slabé stránky
O príležitosti	18 Stratégia SO	25 14 20 Stratégia WO
T hrozby	11 Stratégia ST	11 Stratégia WT

V oblasti technickej infraštruktúry výrazne prevládajú slabé stránky nad silnými. Odporúča sa využiť stratégia WO – kde musí obec prekonať slabiny využitím príležitostí, hlavne možnosťou využitia čerpania nenávratných finančných prostriedkov národných ako aj nadnárodných.

3.4 ODPADOVÉ HOSPODÁRSTVO

Silné stránky	Slabé stránky
<ul style="list-style-type: none"> - kvalitná legislatíva pre nakladanie s KO a DSO, - zabezpečený odvoz TKO, - zavedený separovaný zber v obci, - skládka TKO sa nachádza v blízkej vzdialenosti mimo katastra obce, - fungujúci systém odvozu a likvidácie komunálneho odpadu, 	<ul style="list-style-type: none"> - nevybudovaná splašková kanalizačná sieť, - nedoriešená likvidácia a využitie rastlinného odpadu, - nedostatok odpadových nádob na zmiešaný komunálny odpad a separovaný zber, - nedostatočne dobudované žľaby na odvádzanie povrchových vôd, - absencia vsakovacích jám pozdĺž miestnych komunikácií, - absencia technických opatrení na odvedenie príválových vôd, - nevybudovaný zberný dvor pre separovaný zber, - nevybudované obecné kompostovisko, - nedostatočne využívaný separovaný zber – slabá motivácia obyvateľov, - potrebné rozšírenie separovaného zberu o ďalšie komodity, - nízka miera vynútiteľnosti práva v oblasti ŽP,
Príležitosti	Ohrozenia
<ul style="list-style-type: none"> - výstavba obecného kompostoviska, - výstavba splaškovej kanalizačnej siete, 	<ul style="list-style-type: none"> - ohrozená kvalita povrchových vôd potoka Bebrava a Kopanička, - zhoršenie zdravotného stavu obyvateľstva,



<ul style="list-style-type: none"> - výstavba zberného dvora pre separovaný zber a obstaranie potrebných mechanizmov, - zabezpečiť efektívny separovaný zber v celej obci, - možnosti materiálového, resp. energetického využitia odpadov pri rešpektovaní duálnych vlastností odpadov, - dôsledné plnenie kvalitatívne stanovených cieľov v oblasti odpadového hospodárstva, - odstránenie zdrojov znečistenia povrchových a podzemných vôd, - zvýšiť právne vedomie obyvateľstva vo sfére životného prostredia, - rozvoj ekologického poľnohospodárstva a ekologizácia priemyselnej výroby, - možnosti získania finančných prostriedkov z fondov EÚ, - dodržiavanie noriem EÚ v oblasti produkcie znečisťujúcich látok v priemysle, 	<ul style="list-style-type: none"> - znečistenie ovzdušia veľkými zdrojmi znečistenia, - dopady na zdravotný stav obyvateľov, - zníženie biodiverzity, - nárast množstva vyvázaných odpadov, pretrvávajúce vykurovanie hlavne tuhými palivami, - nárast množstva vyvázaných odpadov, - nízka disciplína pri nakladaní s odpadmi, - neriešenie problému existencie „čiernych“ skládok,
--	--

Schéma SWOT analýzy:

	S silné stránky	W slabé stránky
O príležitosti	Stratégia SO 5	Stratégia WO 12 3 5 11
T hrozby	Stratégia ST 9	Stratégia WT

V prípade životného prostredia prevládajú slabé stránky nad silnými. Je to dôsledok nedobudovaného systému na likvidáciu a čistenie odpadových vôd. Odporúča sa využitie stratégie WO – čeliť hrozbám využitím silných stránok a príležitostí.

3.5 ŽIVOTNÉ PROSTREDIE

Silné stránky	Slabé stránky
<ul style="list-style-type: none"> - Zavedený separovaný zber v obci, - Odvoz a likvidácia komunálneho odpadu zabezpečený, - Existencia ochranných pásiem vodných zdrojov, kompletná plynofikácia obce, - kvalitná legislatíva pre nakladanie s KO a DSO, - prírodné bohatstvo s lesmi, pasienkami, - veľké plochy lesov vhodných na rekreáciu, - vysoká hustota vzácnych prírodných úkazov, - Existencia „Chránenej vodohospodárskej oblasti Strážovské vrchy, 	<ul style="list-style-type: none"> - nedostatok okrasnej zelene, - neudržiavaný potok Kopanička, - nedostatočne rozvinutá osвета obyvateľov obce, - absencia splaškovej kanalizačnej siete, - absencia COV, - neukončená výstavba dažďovej kanalizačnej siete, - absencia zberného dvora pre separovaný zber, - absencia obecného kompostoviska, - narastanie individuálnej automobilovej a motocyklovej dopravy, - v širšom okolí prítomné výrobné prevádzky spôsobujúce nadmernú produkciu polietavých častíc prachu, - prítomnosť medzinárodnej cesty s nadmernou produkciou exhalátov a v zimných mesiacoch aj prachu z posypových materiálov, - nízka miera vynútiteľnosti práva v oblasti ŽP, - nedostatočná informovanosť obyvateľstva o stave ŽP, - nedostatok technických kapacít zberu, dopravy, triedenia, zhodnocovania a likvidácie odpadov, - sídlo ekologicky záťažových prevádzok alokovaných v Trenčianskom kraji – Elektráreň Nováky, Novácke chemické závody, atď., - kyslé dažde znehodnocujúce lesný porast v okolí, - nadmerné využívanie umelých hnojív spôsobujúce acidifikáciu pôdy, - existencia čiernych skládok, - absencia oddychovej zóny pre obyvateľov,
Príležitosti	Ohrozenia



<ul style="list-style-type: none"> - odkanalizovanie obce s napojením na ČOV Timoradza, - výstavba kanalizačných prípojkov všetkých domácností obce, - výstavba zberného dvora na separovaný zber TKO, - výstavba kompostárne, - vydanie školiacich a propagačných materiálov na informovanie a prípravu občanov na separáciu odpadov, kompostovanie a znižovanie množstva netriedeného odpadu, - likvidácia čiernych skládok odpadu v obci, - vypracovať plán obnovy zelene v obci, - výsadba novej zelene na verejných priestranstvách, - vypracovanie štúdie na výstavbu malej vodnej zdre (nádrže) na potoku „Kopanička“ resp. rieke „Bebrava“, - zmena palivovej základne, - úprava verejných plôch, - zabezpečiť separovaný zber v celej obci, - rekonštrukcia miestnych komunikácií, - možnosti materiálového, resp. energetického využitia odpadov pri rešpektovaní duálnych vlastností odpadov, - dôsledné plnenie kvalitne stanovených cieľov v oblasti odpadového hospodárstva, - regulácia koryta rieky Bebrava, - výstavba chodníkov popri miestnych komunikáciách, - odstránenie zdrojov znečistenia povrchových a podzemných vôd ohrozujúcich zdroje pitnej vody, - zvýšiť právne vedomie obyvateľstva vo sfére životného prostredia, - výstavba oddychovej zóny v širšom centre obce, - výstavba športovo – rekreačného areálu v obci, - rozvoj ekologického poľnohospodárstva a ekologizácia priemyselnej výroby, - obnoviteľné zdroje energie – geotermálna energia, energia biomasy, veterná energia, - možnosti získania finančných prostriedkov z fondov EU, - dodržiavanie noriem EÚ v oblasti produkcie znečisťujúcich látok v priemysle, 	<ul style="list-style-type: none"> - zhoršujúci sa stav životného prostredia v dôsledku nadmernej hospodárskej činnosti v ostatných častiach kraja, - zhoršujúci sa stav životného prostredia v dôsledku nadmerného využívania fosílnych palív domácnosťami. - ohrozená kvalita pitných a povrchových vôd, - zhoršenie zdravotného stavu obyvateľstva, - znečistenie ovzdušia veľkými zdrojmi znečistenia, - dopady na zdravotný stav obyvateľov, - zníženie biodiverzity, - pretrvávajúce vykurovanie hlavne tuhými palivami, - nárast množstva vyvázaných odpadov, - nízka disciplína pri nakladaní s odpadmi, - neriešenie problému existencie „čiernych“ skládok,
---	--

Schéma SWOT analýzy:

	S silné stránky	W slabé stránky
O príležitosti	Stratégia SO	Stratégia WO
T hrozby	Stratégia ST	Stratégia WT

V prípade životného prostredia prevládajú slabé stránky nad silnými. Je to dôsledok nedobudovaného systému na likvidáciu a čistenie odpadových vôd a existenciou záťažových prevádzok v Trenčianskom kraji. Odporúča sa využitie stratégie WO – prekonať slabiny využitím príležitostí a minimalizovať náklady súvisiace so slabými stránkami.

3.6 SOCIÁLNA OBLASŤ A ZDRAVOTNÍCTVO

Silné stránky	Slabé stránky
<ul style="list-style-type: none"> - Existencia zariadenia pre seniorov, - Existencia klubu dôchodcov, - opatrovateľská služba zabezpečená obcou, - rozvinutá sieť sociálnych zariadení a služieb v priľahlých sídlach, - dostupnosť zdravotníckeho zariadenia v Bánovciach nad Bebravou, - zlepšovanie právneho a inštitucionálneho rámca sociálnej inklúzie - realizované reformy, vrátane inštitucionálnych a fiškálnych v oblasti sociálnej inklúzie, fiškálna decentralizácia - dôraz na princíp subsidiarity - zvyšovanie adresnosti, efektívnosti a dostupnosti opatrení sociálnej inklúzie 	<ul style="list-style-type: none"> - nedostatočná kapacita zariadenia pre seniоров a špecializovaného zariadenia, - nedostatok iných druhov sociálnych služieb, - absencia nájomných bytov v obci, - absencia stomatologickej ambulancie, - nedostatok finančných prostriedkov na rozvoj sociálnych služieb, - nedostatok priestorov na zriadenie domova sociálnych služieb, - absencia oddychovej zóny pre seniorov a ostatné vekové kategórie, - absencia ordinácie praktického lekára, - ekonomická situácia obyvateľstva zabraňuje častokrát potrebnú návštevu ordinácie praktického a následne špecializovaného



<ul style="list-style-type: none"> - dôraz na kvalitu a profesijné zabezpečenie - novokoncipovaný systém ochrany detí - fiškálna decentralizácia - kvalitné neštátne subjekty pôsobiace v niektorých oblastiach sociálnej sféry - zavádzanie podporných opatrení pre rodiny s deťmi 	<ul style="list-style-type: none"> - lekára, - zdravotný stav obyvateľstva, - pretrvávajúce tradičných spádových oblasti dochádzky za prácou - nízka úroveň priestorovej mobility za prácou všeobecne a nízky rozsah medziokresnej a medzikrajskej dochádzky za prácou. - absencia systému podporných poradenských a informačných služieb pre potreby pracovnej mobility (mobilitný servis) - prehľbovanie dlhodobej nezamestnanosti - absencia širšej podpory vzdelávania a zamestnávania osôb vzdialených od trhu práce dlhšie obdobie z dôvodu starostlivosti o dieťa alebo o ďalšieho člena rodiny, príslušnosti k marginalizovanej alebo vylúčenej skupine populácie - nízka dostupnosť a úzka variabilita sociálnych služieb a výkonu iných opatrení - pomalé zavádzanie nových opatrení a nových typov sociálnych služieb do praxe a nízka udržateľnosť výsledkov - nedostatok aktivít zameraných na podporu začleňovania niektorých znevýhodnených skupín do spoločnosti a znižovanie rizík sociálno-patologických javov - nedostatočne zabezpečená kontinuita sociálnej a zdravotnej starostlivosti pri dlhodobej odkázanosti na pomoc inej osoby a nedostatok služieb dlhodobej starostlivosti - nedostatočné využívanie viaczdrojového financovania - slabá kooperácia aktérov (štát, samospráva, zamestnávateľia) - nedostatočná úroveň identifikovania potrieb rozvoja ľudských zdrojov
Príležitosti	Ohrozenia
<ul style="list-style-type: none"> - rozšírenie Centra sociálnej starostlivosti Podhorie, - zriadenie nových služieb: prepravná služba, služby pracovne, domov sociálnych služieb, stredisko osobnej hygieny, - možnosť použitia 2% daní daňových subjektov na prioritné potreby zdravotníctva, - zabezpečenie detskej lekárky aspoň 1 x týždenne do obce, - rozšírenie opatrovateľskej služby, - zlepšenie štandardu zdravotníckych zariadení v dostupných zariadeniach, - zakladanie mimovládnych neziskových organizácií poskytujúcich všeobecne prospešné služby, - zlepšujúca sa infraštruktúra a lepšie prepojenie trhov práce na susediace trhy práce, - odbúranie rodových stereotypov pri voľbe povolania a v prístupe k zamestnaniu, - rozšírenie aktívnych opatrení na trhu práce na podporu vzdelávania a prípravy pre trh práce a na podporu zamestnávania v atypických formách pracovných vzťahov, najmä pre rodičov počas materskej dovolenky a rodičovskej dovolenky, - podpora rozvoja sociálnych služieb, a iných opatrení, projektov a programov na podporu sociálneho začleňovania ohrozených skupín podľa ich špecifických potrieb, - dôrazné uplatňovanie princípu subsidiarity, - lepšie podmienky na zladovanie prac. a rodinných povinností, - začleňovanie do širšieho priestoru a vyrovnávanie európskych štandardov, - zvýšenie vzdelanostnej a kvalifikačnej úrovne ľudských zdrojov zodpovedajúcej dopytu na trhu práce a znalostnej ekonomike, - Príprava ľudských zdrojov pre potreby globalizovanej ekonomiky a spoločnosti, - možnosti získania finančných prostriedkov z fondov EU, 	<ul style="list-style-type: none"> - rast počtu obyvateľov v seniorskej kategórii, - zhoršujúca sa sociálna situácia niektorých skupín obyvateľstva, - zhoršovanie zdravotného stavu stredného veku, - rast počtu srdcovo-cievnych chorôb, - rast nádorových ochorení tráviaceho traktu, - vysoký výskyt alergických ochorení, - pokles výdavkov na preventívnu zdravotnú starostlivosť, - pretrvávajúce stereotypy v mobilnom správaní sa pracovnej sily, - nízky dopyt po práci v prihraničných oblastiach, - nízky záujem zamestnávateľov o prijímanie uchádzačov o zamestnanie na podporované pracovné miesta, - nedostatočný záujem zamestnávateľov o udržateľnosť vytvorených pracovných miest, - prehľbovanie chudoby u niektorých skupín populácie a reprodukcia chudoby, - zvyšujúci sa počet klientov odkázaných na pomoc iných nesystematickou preventívnu prácou v prirodzenom rodinnom a otvorenom prostredí, - zvyšujúce sa finančné náklady na sociálne služby a iné opatrenia pretrvávajúcim poskytovaním tradičných foriem pomoci a služieb pobytového charakteru a riziko znižovania kvality života občanov finančnou náročnosť sociálnych služieb pre klienta, - pretrvávajúce stereotypy pri vykonávaní správy v oblasti sociálnych vecí, - neadresnosť a absencia individuálneho prístupu ku klientovi, - klesanie kvality poskytovaných služieb a vykonávaných opatrení v dôsledku absencie systému prehľbovania kvalifikácie a ich celková nedostupnosť, - nepriaznivý demografický vývoj,

Schéma SWOT analýzy:

	S silné stránky	W slabé stránky
O príležitosti	Stratégia SO 22	Stratégia WO 4
T hrozby	14 Stratégia ST 18	1 Stratégia WT 17



V tomto prípade prevládajú slabé stránky a ohrozenia nad silnými stránkami a príležitosťami. Odporúča sa využiť stratégiu *WO* – kde sa obec môže zamerať len na minimalizovanie nákladov súvisiacich s poskytovaním sociálnych služieb a čeliť hrozbám, ktoré sú s týmito službami spojené. Odporúča sa obci zabezpečovať nevyhnutné sociálne služby pre obyvateľov a ostatné služby ponechať poskytovateľom v meste B. n. Bebravou.

3.7 ŠKOLSTVO A ŠPORT

Silné stránky	Slabé stránky
<ul style="list-style-type: none"> - Existencia materskej školy s kapacitou 24 detí (19 detí v roku 2023), - dobré výchovno – vzdelávacie výsledky materskej školy, - základná škola pripojená na sieť Internet, - prítomnosť počítačovej učebne, - dostatok priestorov na výkon vzdelávacej činnosti, - využívanie priestorov materskej školy a školských zariadení pre verejnosť, - existencia futbalového ihriska s tribúnou a kabínkami, - existencia poľovníckych revírov, - TJ ŠTART Krásna Ves (futbal), - OSK Krásna Ves (obecný stolnotenisový klub), - Existencia obecnej knižnice s počtom knižných titulov 4 398, - Dlhoročná tradícia organizovaného športu v obci od roku 1932, 	<ul style="list-style-type: none"> - absencia základnej školy, - deficit v materiálno – technickom vybavení materskej školy, - nedostatok športových ihrísk v okolí materskej školy, - pomalé zavádzanie informačných technológií do školy, - nedostatok moderných učebných pomôcok, - neatraktívnosť učiteľského povolania a neadekvátne finančné ohodnotenie, - deficit finančných prostriedkov znamená sústavné obmedzovanie nákupu nástrojov a zariadení v školstve, - nesystémová reforma vzdelávacej sústavy, - absencia športovo-rekreačnej zóny obce, - nedostatočná starostlivosť o starších občanov,
Príležitosti	Ohrozenia
<ul style="list-style-type: none"> - rekonštrukcia školskej jedálne, - húpačky, preliezky, prekrývanie pieskoviska, nové oplotenie) - informatizácia MŠ – vybavením modernou výpočtovou technikou didaktickými pomôckami, - rekonštrukcia a pristavba športových kabín – ukončenie akcie, - rekonštrukcia trávnej plochy na futbalovom ihrisku, - koordinácia výchovy a vzdelávania so všetkými odbornými inštitúciami, - výstavba oddychovej a športovej zóny v obci, - zefektívnenie spolupráce s okresným mestom na regionálnej úrovni, - úprava turistických chodníkov, - rekonštrukcia športového areálu, - podpora záujmových krúžkov zo strany obce, - možnosť získania finančných prostriedkov z fondov EU, - vysoký podiel kvalifikovanej pracovnej sily v populácii a rast záujmu podnikateľov o inováciu kvalifikovanosti, - partnerstvá na rozvoj vzdelávania na regionálnej úrovni a možné zlepšenie spolupráce školy a ďalších subjektov v rámci komunity, najmä mládežníckych organizácií, - rozvíjajúci sa systém kariérového poradenstva vytvára predpoklad pre výber profesie v súlade s potrebami trhu práce, - prepojenie stratégie rozvoja regiónov so štruktúrou študijných a učebných odborov, - spolupráca s podnikmi v regióne vrátane zvýšenia prístupu žiakov k moderným strojom a zariadeniam, - partnerstvá na rozvoj vzdelávania na regionálnej úrovni a možné zlepšenie spolupráce školy a ďalších subjektov v rámci komunity, najmä mládežníckych organizácií, - konkurencia škôl a iných inštitúcií v rámci miestnej komunity, - opatrenia štátu zabezpečujúce rovnosť prístupu k vzdelávaniu, integráciu a reintegráciu, - tendencia využívať moderné formy vzdelávania a diverzifikovať príležitosti na celoživotné vzdelávanie, - záujem škôl, vzdelávacích inštitúcií a tretieho sektora o zapojenie do medzinárodnej spolupráce a do výchovno-vzdelávacích programov a projektov, 	<ul style="list-style-type: none"> - vplyv nežiadúcich javov na deti a mládež (závislosti, konzumné kultúry...), - nedostatok finančných prostriedkov na údržbu existujúcich športových objektov, - nedostatočné materiálne zabezpečenie a podpora talentovanej mládeže v jednotlivých druhoch športov, - nárast sociálnej ohrozenosti mládeže, - nedostatok finančných prostriedkov na výstavbu nových športovo-rekreačných objektov, - nevyhovujúca štruktúra kvalifikácie pracovnej sily, - nízka účasť rezortov, samosprávy a sociálnych partnerov na tvorbe obsahu vzdelávania, - pretrvávajúca rigidita a narastanie izolovanosti systému vzdelávania od potrieb ekonomiky, - deformovaný trh práce, ktorý bude vyžadovať len určitý typ kvalifikácie, - nerealizovanie stratégií, koncepcií a rozvojových impulzov v oblasti formálneho a neformálneho vzdelávania, - deformovaný trh práce, ktorý bude vyžadovať len určitý typ kvalifikácie, - úzky vzťah medzi sociálno-ekonomickou situáciou rodiny a dosiahnutou úrovňou vzdelania detí, - skeptické vnímanie hodnoty štúdia obyvateľstvom, - nízky podiel HDP vynakladaný na vzdelávanie, - slabá reflexia príčin znižovania kvality vzdelávania v pripravovaných zámeroch reforiem,

Schéma SWOT analýzy:

	S silné stránky	W slabé stránky
O príležitosti	Stratégia <i>SO</i> 12	10 Stratégia <i>WO</i> 22



T hrozby	Stratégia <i>ST</i>	10	Stratégia <i>WT</i>
		3 17	

V oblasti vzdelávania je situácia vyrovnaná. Odporúča sa využitie stratégie WT – čeliť hrozbám využitím príležitostí a minimalizovať náklady súvisiace so slabými stránkami. V oblasti športu podporovať rekonštrukciu starej a výstavbu športovej infraštruktúry v obci. Je potrebné podporovať organizovanú športovú činnosť.

3.8 KULTÚRA

Silné stránky	Slabé stránky
<ul style="list-style-type: none"> - dlhoročná história obce, tradície, - prítomnosť kultúrnych pamiatok (kostol, kúria), - rozvoj a uchovávanie kultúrnych tradícií a folklóru, - dobré kultúrne povedomie obyvateľov, - existencia kultúrneho domu v blízkosti obecného úradu s kapacitou 250 osôb, - pravidelne organizované kultúrne akcie: - Dni rodákov, - Fašiangy, - Juniáles, - Deň matiek a žien, - Deň starších, 	<ul style="list-style-type: none"> - nedostatok finančných prostriedkov pre činnosť zariadení a pre ich rozvoj, - chýbajúce tradičné, každoročne organizované kultúrne podujatia, - nerozvinutá kultúrna turistika, - absencia združenia, záujmového krúžku v oblasti kultúry, - negatívny stav kultúrneho domu – potrebná výmena strešnej krytiny, zateplenie budovy, - potrebná rekonštrukcia sociálnych zariadení v priestoroch kultúrneho domu, - slabá propagácia a reklama kultúrnych aktivít obce, - nedostatočné materiálne vybavenie na kultúrne a vzdelávacie podujatia, - chátrajúci stav kultúrnych pamiatok, - neexistencia zariadenie propagujúceho tradičné remeslá z okolia obce,
Príležitosti	Ohrozenia
<ul style="list-style-type: none"> - obnovenie pravidelnosti "Dni rodákov", - podieľať sa na obnove "Týždňa poľovníckych hodov" - výmena dverí, - nová parketová podlaha, - dobudovať ozvučenie a javiskové osvetlenie, - výmena kulís a opony - vydávanie občasníka obce, - vybudovanie Izby kultúry a histórie obce", - prezentácia a propagácia obce a mikroregiónu, - zvýšenie stavu knižných fondov v miestnej knižnici, - výstavba prírodného amfiteátra (na miestne kultúrne akcie a tanečné zábavy)usporadúvanie Dňa obce, - spracovanie ročného programu kultúrnych podujatí, - usporadúvanie výročných kultúrnych podujatí pri príležitosti prvej zmienky o obci, - každoročné folklórne slávnosti, - lepšia koordinovanosť a propagácia kultúrnych aktivít obce, - výstavba remeselného dvora, - rozvoj sponzorovania kultúry, - obnova zanikajúcich tradícií, - vydanie multimediálnych propagačných materiálov o obci, jej kultúrnom dedičstve a tradícií, - zefektívnenie spolupráce s okolitými obcami na regionálnej úrovni, - možnosť získania finančných prostriedkov z fondov EU, 	<ul style="list-style-type: none"> - nezáujem obyvateľov o rozvoj svojho kultúrneho povedomia, - slabá podpora kultúry zo strany štátu a VUC, - posun priorit mládeže ku konzumnej kultúre, - nedostatok finančných prostriedkov na šírenie miestnej kultúry za hranice katastrálneho územia na obce, - neuskutočnená rekonštrukcia kultúrneho domu,

Schéma SWOT analýzy:

	S silné stránky	W slabé stránky
O príležitosti	Stratégia <i>SO</i>	Stratégia <i>WO</i>
	11	22
T hrozby	Stratégia <i>ST</i>	Stratégia <i>WT</i>
	5	5



V oblasti kultúry je situácia vyrovnaná. Odporúča sa využitie stratégie WO – prekonať slabiny využitím príležitostí a minimalizovať náklady súvisiace so slabými stránkami. V oblasti kultúry podporovať výstavbu kultúrnej infraštruktúry a organizovanú kultúrnu činnosť.

3.9 PROPAGÁCIA A CESTOVNÝ RUCH

Silné stránky	Slabé stránky
<ul style="list-style-type: none"> - bohaté kultúrne dedičstvo, - prírodné krásy v okolí obce, - niekoľko chránených maloplošných území, - existencia kúpaliska v katastri obce, - veľký počet povrchových prírodných útvarov, - strategická východisková poloha na poznávacie výlety do širšieho okolia obce, - početné množstvo turistických chodníkov, - početné množstvo cykloturistických trás, - existencia poľovníckeho revíru, 	<ul style="list-style-type: none"> - málo rozvinutý cestovný ruch, - chýba rekreačné zázemie obce, - nedostatočná propagácia goodwillu a CR obce, - nedokončená www stránka obce – slabá informačná hodnota, - nedostatočné služby v oblasti cestovného ruchu, - slabá kooperácia s cestovnými kancelárkami, - slabá propagácia tradičných umení a remesiel v obci, - nedostatok športovísk potenciálne využiteľných návštevníkmi obce,
Príležitosti	Ohrozenia
<ul style="list-style-type: none"> - obnova turistických chodníkov v dotknutom území, - rekonštrukcia kúpaliska a dobudovanie jeho infraštruktúry, - výstavba cyklistického chodníka Krásna Ves – Trenčianske Teplice, - obnova náučných chodníkov. - možnosť rozvíjať agroturistiku, - možnosť rozvoja odychovej turistiky v okolí - možnosti rozvoja cykloturistických, jazdeckých a náučných chodníkov, - vytypovanie lokality na rozvoj rekreačných aktivít, - výstavba rekreačného zariadenia v majetku obce, - výstavba rekreačného príslušenstva pri rekreačnom zariadení, - spracovať multimediálne propagačné materiály obce v rôznych jazykových mutáciách, - zefektívnenie spolupráce s okolitými obcami na regionálnej úrovni, - možnosť získania finančných prostriedkov z fondov EU - rozvíjať rodinnú rekreáciu, - vypracovať projekt obnovy nevyužívaných objektov pre CR, 	<ul style="list-style-type: none"> - prítomnosť prírodných hodnôt výrazne obmedzí rozvoj aktivít cestovného ruchu v obci, - nízka tvorba disponibilných zdrojov ekonomických subjektov zamedzí rozvoju podnikateľských aktivít, - náročné získavanie úverových zdrojov, - neochota ľudí investovať a započat' podnikateľské aktivity v cestovnom ruchu, - zaostávanie obce v rozvoji CR sa nakoniec odrazí v úrovni kvality života jeho obyvateľov, - predstih „konkurenčných obcí“ v oblasti poznávacej turistiky, športovej a pobytovej turistiky,

Schéma SWOT analýzy:

	S silné stránky	W slabé stránky
O príležitosti	8 Stratégia <i>SO</i>	15 Stratégia <i>WO</i>
T hrozby	9 Stratégia <i>ST</i>	6 Stratégia <i>WT</i>

2
6

Obec disponuje veľkým rozvojovým potenciálom v oblasti cestovného ruchu. V súčasnosti však nie je plne využívaný. Odporúča sa využiť stratégiu WO a využiť silné stránky, ako kultúrno-historický potenciál, prírodný potenciál na získanie konkurenčnej výhody.

3.10 ADMINISTRATÍVA A BEZPEČNOSŤ

Silné stránky	Slabé stránky
<ul style="list-style-type: none"> - existencia verejného rozhlasu, - dostatok priestorov pre administratívu, - budova obecného úradu v dostupná v centre obce, 	<ul style="list-style-type: none"> - negatívny stav nehnuteľného majetku obce, - zlý technický stav interiéru obecného úradu, - nevyhovujúci spôsob informovania o daniach v obci,



	<ul style="list-style-type: none"> - nevybudovaný bezbariérový prístup do obecného úradu, - nedostatočné pokrytie obce kamerovým systémom, - v obci ani v súčasnosti nie sú vybudované nijaké zariadenia v súvislosti s civilnou ochranou, - nedostatočná komunikácia, resp. existencia komunikačných bariér medzi rôznymi skupinami aktérov (samospráva, občianske združenia, občania, podnikatelia atď.), - nedostatok finančných prostriedkov na údržbu technickej infraštruktúry, - nedostatočná úroveň optimalizácie procesov a štandardizácie dokumentov vo verejnej správe, - nízka vybavenosť a výkonnosť technologickej IK infraštruktúry samosprávy, - nedostupný kvalitný digitálny obsah,
Príležitosti	Ohrozenia
<ul style="list-style-type: none"> - možnosť získania finančných prostriedkov z fondov EÚ, - zrušenie princípu miestnej kompetencie pri vydávaní dokumentov a poskytovaní služieb verejnou správou, - e-government je príležitosťou prelomovú modernizáciu interných administratívno-správnych procedúr, zlepšenie imidžu VS, ako aj zvýšenie podielu a záujmu verejnosti na správe vecí verejných, - vytváranie kvalitného a dostupného verejného digitálneho obsahu stimulujúceho dopyt po e-službách a širokopásmovom pripojení, 	<ul style="list-style-type: none"> - malá miera podpory miest a obcí zo strany štátu, - nevýhodné podmienky čerpania prostriedkov z EÚ fondov, - nevýhodné podmienky čerpania úverových zdrojov z komerčných bánk, - nedostatočná kvalita právneho rámca výkonu činností verejnej správy, - zvyšovanie komunikačnej a administratívnej náročnosti výkonu činností verejnej správy vo vzťahu k externému, ako aj internému prostrediu,

Schéma SWOT analýzy:

	S silné stránky	W slabé stránky
O príležitosti	11 Stratégia SO	6 4 Stratégia WO
T hrozby	3 Stratégia ST	5 1 Stratégia WT

V oblasti technickej infraštruktúry výrazne prevládajú slabé stránky nad silnými. Odporúča sa využiť stratégia WO – kde musí obec prekonať slabiny využitím príležitostí, hlavne možnosťou využitia čerpania nenávratných finančných prostriedkov národných ako aj nadnárodných.

3.11 INFORMATIZÁCIA OBCE

Silné stránky	Slabé stránky
<ul style="list-style-type: none"> - prístup na internet v budove obecného úradu, - dobrá vybavenosť a výkonnosť technologickej IK infraštruktúry v obecnom úrade, - relatívne vysoká penetrácia širokopásmového pripojenia, 	<ul style="list-style-type: none"> - nedostatok regionálneho digitálneho obsahu a nízke konkurenčné prostredie z dôvodu vysokej ceny za PC , nízkej výkonnosti e-služieb, - nedostatočná úroveň optimalizácie procesov a štandardizácie dokumentov vo verejnej správe, - nízky podiel e-služieb verejnej správy s vyššou pridanou hodnotou a nízka efektívnosť ostatných služieb verejnej správy, - nedostupný kvalitný digitálny obsah, - pomaly zavádzané základné služby eGovernmentu a nízka efektívnosť ostatných elektronizovaných verejných služieb, ktoré väčšinou iba kopírujú papierové služby,
Príležitosti	Ohrozenia
<ul style="list-style-type: none"> - možnosť získania finančných prostriedkov z fondov EÚ, - zvýšenie počítačovej gramotnosti, - zníženie cien využívania Internetu, - rozvoj ďalších telekomunikačných služieb v konkurenčnom prostredí, - vytváranie a sprístupňovanie verejného digitálneho obsahu, - zrušenie princípu miestnej kompetencie pri vydávaní dokumentov a poskytovaní služieb verejnou správou, - e-government je príležitosťou prelomovú modernizáciu 	<ul style="list-style-type: none"> - nevýhodné podmienky čerpania prostriedkov z EÚ fondov, - nevýhodné podmienky čerpania úverových zdrojov z komerčných bánk, - digital divide, zvyšovanie disparít medzi územiaми alebo sociálnymi skupinami vo využívaní IKT, - nízka digitálna gramotnosť a zručnosť používateľov IKT a nedostatočný dopyt po elektronických službách, - rozvoj digitálnej kriminality, narušenie súkromia, výchovy a ochrany osobných údajov



interných administratívno-správnych procedúr, zlepšenie imidžu VS, ako aj zvýšenie podielu a záujmu verejnosti na správe vecí verejných, - vytváranie kvalitného a dostupného verejného digitálneho obsahu stimulujúceho dopyt po e-službách a širokopásmovom pripojení, - rastúca penetrácia širokopásmového pripojenia,	
---	--

Schéma SWOT analýzy:

	S silné stránky	W slabé stránky
O príležitosti	Stratégia SO 3	5 Stratégia WO 6 9
T hrozby	Stratégia ST 3	5 Stratégia WT 0

V oblasti technickej infraštruktúry výrazne prevládajú slabé stránky nad silnými. Odporúča sa využiť stratégia WO a WT – kde musí obec prekonať slabiny využitím príležitostí, hlavne možnosťou využitia čerpania nenávratných finančných prostriedkov národných ako aj nadnárodných.

Koordinácia a syntéza výsledkov SWOT

Zostavenie analýzy SWOT je zložitý proces, ktorý si vyžaduje systematický prístup pri identifikácii a analýze bezprostredných (často i skrytých) vonkajších a vnútorných faktorov. Výstižnosť väčšiny faktorov je zložitá vyjadriť prostredníctvom jednoduchých formulácií. Pri zaraďovaní jednotlivých faktorov do základných zložiek SWOT analýzy je potrebné zodpovedne posudzovať ich lokálne a mikroregionálne podmienenú situáciu a relatívny podiel na regionálnom rozvoji. V tomto zmysle ide hlavne o nerovnováhu medzi obcou Krásna Ves a ostatnými obcami v okolí.

Naopak medzi slabé stránky obce Krásna Ves patrí nepriaznivý demografický vývoj obyvateľstva, nedobudovaný vzdelávací systém zahŕňajúci možnosti vzdelávania v rámci celoživotného vzdelávania, vzhľadom na alokáciu obce, nesúlad vzdelanostnej štruktúry s potrebami trhu práce. V oblasti podnikateľského sektora ide hlavne o dobudovania službotvorného sektora. V oblasti technickej infraštruktúry ide potrebu dobudovania inžinierskych sietí v oblasti odpadového hospodárstva, dostavbu a rekonštrukciu cestnej siete, ktorá sa nachádza na niektorých miestach v havarijnom stave.

Ohrozenia obce Krásna Ves vyplývajú z okolitého prostredia, tendencií a skutočností, ktoré nemôže manažment obce ovplyvniť.

3.12 PROBLÉMOVÁ ANALÝZA – HLAVNÉ ODVETVOVÉ DISPARITY A VYMEDZENIE CIEĽOVÝCH SKUPÍN SO SÚSTREDENOU PODPOROU OBCE KRÁSNA VES.

Identifikácia odvetvových disparít a nadväzujúce vymedzenie cieľových skupín je v súlade so zadaním z vypracovanej analýzy SWOT ako aj analýzy zdrojov obce Krásna Ves. Dôležitým východiskovým rámcom pre vymedzenie cieľových skupín so sústredenou podporou obce Krásna Ves a stanovenie relevantných opatrení, ktoré by mali riešiť existujúce nerovnosti a rozdiely, sú vybrané strategické a koncepčné dokumenty spracované na národnej (Partnerská dohoda), regionálnej (PHRSR TNSK) úrovni, ako aj vo vzťahu k štátnym legislatívnym normám zaväzujúcim obec Krásna Ves poskytovať svojim obyvateľom balík verejných služieb.

Na odvetvové (odborové a sektorové) disparity treba pozeráť ako na nerovnosti, neodôvodnené rozdiely, či nezhody medzi potenciálom a jeho súčasným využitím. Ich identifikácia vychádza z porovnania zistených silných a slabých stránok, ktoré sú uvedené vo SWOT analýze. Pôsobenie silných stránok obce Krásna Ves je oslabované negatívnymi vplyvmi jej slabých stránok. Silné stránky



sú potenciálom, ktorý je možné využiť pre budúci rozvoj, je ale nutné zlepšiť alebo odstrániť príslušné slabé stránky tak, aby mohli byť silné naplno využité.

Nasledujúci prehľad je usporiadaný práve týmto spôsobom, kedy proti silným stránkam obce sú vždy postavené relevantné slabé stránky, ktoré majú v danom problémovom okruhu opačný vplyv. Vybrané sú práve tie, ktoré z hľadiska budúceho vývoja možno považovať za najzávažnejšie a kde je viacmenej možné predpokladať aspoň dielčie riešenie.

Obec Krásna Ves je súčasťou vyššieho územného celku Trenčín. Národná stratégia regionálneho rozvoja definovala pre tento kraj nasledovné disparity, ktoré by mali byť zohľadnené v PHRSR obce Krásna Ves:

Hlavné disparity TNK:

v pôdohospodárstve

- dlhodobá ekonomická nestabilita veľkej časti poľnohospodárskych podnikov;
- nedostatočná spolupráca a koordinácia v poľnohospodárstve a lesnom hospodárstve;

v priemysle

- inovačné a technologické zaostávanie spôsobuje zvyšujúcu energetickú a surovinovú náročnosť výroby najmä v strojárskom priemysle;
- nedostatočná spolupráca existujúcich VŠ s podnikateľskou sférou v oblasti vedy,

výskumu a inovácií;

- pokles v ťažbe uhlia, problémy súvisiace s útlmovým programom, nedokončená reštrukturalizácia významných odvetví priemyslu;
- nedostatočné využitie existujúcich výrobných kapacít, vrátane výskumu a vývoja;
- pretrvávajúca vysoká koncentrácia v odvetviach strojárkeho priemyslu so zameraním na špeciálnu výrobu;
- nízka úroveň inovácie produktov a zaostávanie v exportnej výkonnosti;

v službách

- zníženie konkurencieschopnosti malého a stredného podnikania v dôsledku veľkej expanzie nadnárodných spoločností, ale aj často pre absentujúcu kvalitu poskytovaných služieb a produktov;
- nedostatočná kvalita verejných služieb občanom a podnikateľskej sfére, podporné služby sa koncentrujú len vo väčších mestách (Trenčín, Prievidza);

v technickej infraštruktúre

- nedostatočné kapacity a telekomunikačná infraštruktúra;
- nedostatočná kvalita ciest II. a III. triedy má často za následok dopravné nehody a nezájum investorov z titulu dopravy;
- značné ekologické zaťaženie krajiny (chemický priemysel, ťažba uhlia);

v sociálno-spoločenskej infraštruktúre

- nevyhovujúca demografická štruktúra, vysoký podiel obyvateľstva v poproduktívnom veku;
- nedostatočné prepojenie vzdelávacieho systému s podnikateľskou sférou;
- značný odlev pracovných síl do zahraničia z titulu blízkosti hraníc, pričom za vysokokvalifikované pracovné sily nie sú náhrady;
- nerovnomerná sieť zariadení sociálnych služieb v jednotlivých okresoch kraja;
- chýbajúci ucelený systém celoživotného vzdelávania.

Hlavné faktory rozvoja TNK:

v pôdohospodárstve

- dobrý produkčný pôdohospodársky potenciál v oblasti lesníctva, pestovania obilnín a zemiakov;

v priemysle

- rozvinutá diverzifikovaná štruktúra priemyslu;
- vysoký podiel zahraničného kapitálu v podnikoch;
- možnosť posilňovania exportu;
- budovanie vedecko-technologických parkov;

v službách

- využitie geotermálnych prameňov za splnenia príslušných zákonných podmienok (zákon č. 538/2005 Z. z.) pre ďalší rozvoj tradičného kúpeľníctva;
- disponibilný potenciál pre regionálnu ekonomiku na báze informačných technológií;

v technickej infraštruktúre

- zámery týkajúce sa splavenia Váhu, ekologizácia dopravy;
- možnosti využitia kombinovanej dopravy;
- polohový potenciál kraja, logistické väzby minimálne na úrovni západ - východ;

v sociálno-spoločenskej infraštruktúre

- nízka miera nezamestnanosti v posledných rokoch;
- dostatok kvalifikovanej pracovnej sily;
- dobré pokrytie územia lokálnou občianskou infraštruktúrou v školstve, zdravotníctve,

sociálnych službách a kultúre;

- vysoký podiel vysokoškolsky vzdelaného obyvateľstva vytvára predpoklady pre možnosti využívania nových technológií a obnoviteľných zdrojov energií v súlade s ekologickými princípmi na základe využitia ľudského a ekonomického potenciálu;
- posilnenie systému celoživotného vzdelávania a cieľenej rekvalifikácie (NSRR, 2013, s.66-67).



Nasledujúce tabuľky prezentujú hlavné faktory rozvoja a hlavné disparity rozvoja obce Krásna Ves v jednotlivých politikách.

Hospodárstvo a vedecko-technický rozvoj

Faktory rozvoja	Hlavné disparity
<ul style="list-style-type: none"> + Existencia hospodárskeho dvora poľnohospodárskeho družstva, + Rozšírená rastlinná a živočíšna výroba, + Prítomnosť firiem zaoberajúcich sa ťažbou a spracovaním drevnej hmoty, + Rozšírené lesné hospodárstvo, + Existencia predajne potravín, + Existencia obcej pekárne v prenájme súkromnému subjektu, + Rozvinutá drobná stavebná činnosť, + Existencia vhodných prírodných podmienok pre rozvoj cestovného ruchu, + Existencia stravovacích kapacít, + Fungujúci podnik služieb zaoberajúci sa poskytovaním komunálnych služieb, + dostatok pracovnej sily, ktoré sú k dispozícii pre priemyselne zamerané podniky, + dobré klimatické podmienky na pestovanie teplomilných rastlín, + prítomnosť firiem s dobrým rozvojovým potenciálom, + výhodná geografická poloha obce v blízkosti okresného mesta Bánovce nad Bebravou, + rýchla dostupnosť krajského mesta Trenčín, + prítomnosť železničnej dopravy, + vysoký podiel obyvateľstva v produktívnom veku, + existencia vhodných plôch pre budovanie priemyselných zón, 	<ul style="list-style-type: none"> - Absencia ubytovacích kapacít, - Absencia poštových služieb, - Nedostatočne rozvinutá obchodná činnosť, - Nedostatočné stravovacie kapacity pre potreby cestovného ruchu, - Slabo vyvinuté ostatné lužby cestovného ruchu, - Nedostatočne rozvinutá službotvorná základňa komerčných služieb, - Nedostatočná kvalita v účasnosti poskytovaných stravovacích služieb, - Zastaralá technická základňa hospodárskeho dvora poľnohospodárskeho družstva, - nevyriešené vlastnícke vzťahy k pozemkom a stavbám, ktoré sa môžu stať prekážkou pri rozvoji podnikateľských aktivít, - nízky rozpočet obce nedovoľuje v dostatočnej miere podporovať podnikateľské aktivity obyvateľstva, - chýba informačný systém na komunikáciu samospráva – podnikatelia - občania - nedostatok investičného kapitálu z vlastných zdrojov, - vysoká finančná zaťaženosť a administratívne bariéry obmedzujúce rozvoj podnikania, - nedostatočné využitie existujúcich výrobných kapacít, - nedostatočná miera tvorby finančných zdrojov u fyzických osôb, ktorá zabraňuje rozvoju podnikateľských aktivít, - nedostatočná podpora poľnohospodárskych podnikov, - nedostatočná miera tvorby finančných zdrojov na nákup a inštaláciu moderných efektívnych výrobných technológií,

Doprava a komunikácie

Faktory rozvoja	Hlavné disparity
<ul style="list-style-type: none"> + dobré prepojenie obecnej komunikácie na hlavnú cestnú sieť (III/1896, III/1824), + dostupná železničná sieť cca. 11 km, + z funkčného hľadiska veľmi vyhovujúci systém regionálnej autobusovej dopravy, + úroveň dobudovania nadradenej dopravnej infraštruktúry ako súčasť európskej dopravnej infraštruktúry, + hustota existujúcej infraštruktúry cestnej dopravy, + v blízkosti regiónu nachádzajúce sa križovanie multimodálnych európskych koridorov smer západ-východ a sever-juh, ktoré spájajú hlavné sídelno-hospodárske ťažiská SR a napájajú ich na európsky dopravný systém, 	<ul style="list-style-type: none"> - nevyhovujúci technický stav miestnych komunikácií, ktoré sú vplyvom poveternostných podmienok v značnom štádiu zvetrania, - absencia príjazdových ciest k vybraným objektom občianskej vybavenosti, - absencia chodníkov popri väčšine komunikácií vo vlastníctve obce, - nízky podiel ciest vyšších tried na celkovej dĺžke ciest v regióne, - nevyhovujúci technický stav ciest I. triedy, - nedobudovaná sieť rýchlostných ciest, - prudký nárast individuálneho motorizmu, - zastaralý park verejnej osobnej dopravy, - absencia integrovaných dopravných systémov,

Technická infraštruktúra

Faktory rozvoja	Hlavné disparity
<ul style="list-style-type: none"> + vybudovaná sieť na rozvod elektrickej energie, + voľná kapacita elektrickej siete, + dostatočný počet trafostaníc – 5, + dobré zásobovanie obyvateľov obce pitnou vodou (84,58 %), + dostatočná kapacita vodovodnej siete, + existencia vlastných zdrojov pitnej vody s dostatočnou kapacitou – prameň Kopanička – 15 l./s., Riečka 11 l./s. a prameň Podskálie, + existencia vlastného vodojemu s postačujúcou kapacitou, + vybudovaná kanalizačná sieť - dažďová na 50 %, + existencia verejného osvetlenia v uspokojivom stave, + digitálna telekomunikačná sieť, + cca. 100 prípojok do pevnej telekomunikačnej siete, + pokrytie signálom mobilných operátorov – Orange 95% a T – com 100 %, + kompletná plynofikácia obce, + existencia verejného rozhlasu, 	<ul style="list-style-type: none"> - nevyhovujúci stav verejného osvetlenia, potreba dobudovania, - absencia splaškovej kanalizačnej siete, - absencia ČOV, - neukončená výstavba dažďovej kanalizačnej siete, - potrebná rekonštrukcia a rozšírenie miestneho vodovodu, - absencia osvetlenia miestnom cintoríne, - nedostatočná obnova technického vybavenia v obecnom podniku služieb, - neexistencia vlastných priestorov pre obecný podnik služieb, - absencia filtračného zariadenia na miestnom vodovode, - absencia územného plánu obce, - nevyhovujúci stav korýt miestnych tokov, - negatívny stav nehnuteľného majetku obce, - nedostatok finančných prostriedkov na údržbu technickej infraštruktúry, - nedostatok regionálneho digitálneho obsahu a nízke konkurenčné prostredie z dôvodu vysokej ceny za PC , nízkej



<ul style="list-style-type: none"> + postupne zavádzané služby eGovernmentu a elektronizácia služieb štátnej správy a samosprávy + dobrá vybavenosť a výkonnosť technologickej IK infraštruktúry v obecnom úrade, + široká sieť pamäťových a fondových inštitúcií a dostupnými, rozsiahlymi a hodnotnými zdrojmi pre kvalitný digitálny obsah a e-sluzby, + relatívne vysoká penetrácia širokopásmového pripojenia, 	<ul style="list-style-type: none"> - výkonnosti e-sluzieb, - nedostatočná úroveň optimalizácie procesov a štandardizácie dokumentov vo verejnej správe, - absencia koncepčného a systematického formovania právneho rámca podpory aplikácie IT v procesoch výkonu činností verejnej správy,
---	--

Odpadové hospodárstvo

Faktory rozvoja	Hlavné disparity
<ul style="list-style-type: none"> + kvalitná legislatíva pre nakladanie s KO a DSO, + zabezpečený odvoz TKO, + zavedený separovaný zber v obci, + skládka TKO sa nachádza v blízkej vzdialenosti mimo katastra obce, + fungujúci systém odvozu a likvidácie komunálneho odpadu, 	<ul style="list-style-type: none"> - nevybudovaná splašková kanalizačná sieť, - nedoriešená likvidácia a využitie rastlinného odpadu, - nedostatok odpadových nádob na zmiešaný komunálny odpad a separovaný zber, - nedostatočne dobudované žľaby na odvádzanie povrchových vôd, - absencia vsakovacích jám pozdĺž miestnych komunikácií, - absencia technických opatrení na odvedenie prívalových vôd, - nevybudovaný zberný dvor pre separovaný zber, - nevybudované obecné kompostovisko, - nedostatočne využívaný separovaný zber – slabá motivácia obyvateľov, - potrebné rozšírenie separovaného zberu o ďalšie komodity, - nízka miera vynútiteľnosti práva v oblasti ŽP,

Životné prostredie

Faktory rozvoja	Hlavné disparity
<ul style="list-style-type: none"> + Zavedený separovaný zber v obci, + Odvoz a likvidácia komunálneho odpadu zabezpečený, + Existencia ochranných pásiem vodných zdrojov, + kompletná plynofikácia obce, + kvalitná legislatíva pre nakladanie s KO a DSO, + prírodné bohatstvo s lesmi, pasienkami, + veľké plochy lesov vhodných na rekreáciu, + vysoká hustota vzácnych prírodných úkazov, + Existencia Chránenej vodohospodárskej oblasti Strážovské vrchy, 	<ul style="list-style-type: none"> - nedostatok okrasnej zelene, - neudržiavaný potok Kopanička, - nedostatočne rozvinutá osveťa obyvateľov obce, - absencia splaškovej kanalizačnej siete, - absencia COV, - neukončená výstavba dažďovej kanalizačnej siete, - absencia zberného dvora pre separovaný zber, - absencia obecného kompostoviska, - narastanie individuálnej automobilovej a motocyklovej dopravy, v širšom okolí prítomné výrobné prevádzky spôsobujúce nadmernú produkciu polietavých častíc prachu, - prítomnosť medzinárodnej cesty s nadmernou produkciou exhalátov a v zimných mesiacoch aj prachu z posypových materiálov, - nízka miera vynútiteľnosti práva v oblasti ŽP, - nedostatočná informovanosť obyvateľstva o stave ŽP, - nedostatok technických kapacít zberu, dopravy, triedenia, zhodnocovania a likvidácie odpadov, - sídlo ekologicky záťažových prevádzok alokovaných v Trenčianskom kraji – Elektráreň Nováky, Novácke chemické závody, atď., - kyslé dažde znehodnocujúce lesný porast v okolí, - nadmerné využívanie umelých hnojív spôsobujúce acidifikáciu pôdy, - existencia čiernych skládok, - absencia oddychovej zóny pre obyvateľov,

Sociálna oblasť a zdravotníctvo

Faktory rozvoja	Hlavné disparity
<ul style="list-style-type: none"> + Existencia zariadenia sociálnych služieb, + Existencia klubu dôchodcov, + opatrovateľská služba zabezpečená obcou, + rozvinutá sieť sociálnych zariadení a služieb v príľahlých sídlach, + dobrá dostupnosť zdravotníckeho zariadenia v Bánovciach nad Bebravou, + zlepšovanie právneho a inštitucionálneho rámca sociálnej inklúzie + realizované reformy, vrátane inštitucionálnych a fiškálnych v oblasti sociálnej inklúzie, fiškálna decentralizácia + dôraz na princíp subsidiarity + zvyšovanie adresnosti, efektívnosti a dostupnosti opatrení 	<ul style="list-style-type: none"> - nedostatočná kapacita zariadenia sociálnych služieb, - nedostatok iných druhov sociálnych služieb, - absencia nájomných bytov v obci, - absencia stomatologickej ambulancie, - nedostatok finančných prostriedkov na rozvoj sociálnych služieb, - nedostatok priestorov na zriadenie domova sociálnych služieb, - absencia oddychovej zóny pre seniorov a ostatné vekové kategórie, - absencia ordinácie praktického lekára, - ekonomická situácia obyvateľstva zabraňuje častokrát potrebnú návštevu ordinácie praktického a následne špecializovaného



<ul style="list-style-type: none"> + sociálnej inklúzie + dôraz na kvalitu a profesijné zabezpečenie + novokoncepcovaný systém ochrany detí + fiškálna decentralizácia + kvalitné neštátne subjekty pôsobiace v niektorých oblastiach sociálnej sféry + zavádzanie podporných opatrení pre rodiny s deťmi 	<ul style="list-style-type: none"> - lekára, - zdravotný stav obyvateľstva, - pretrvávajúce tradičných spádových oblastí dochádzky za prácou - nízka úroveň priestorovej mobility za prácou všeobecne a nízky rozsah medziokresnej a medzikrajskej dochádzky za prácou. - absencia systému podporných poradenských a informačných služieb pre potreby pracovnej mobility (mobilitný servis) - prehľbovanie dlhodobej nezamestnanosti - absencia širšej podpory vzdelávania a zamestnávania osôb vzdialených od trhu práce dlhšie obdobie z dôvodu starostlivosti o dieťa alebo o ďalšieho člena rodiny, príslušnosti k marginalizovanej alebo vylúčenej skupine populácie - nízka dostupnosť a úzka variabilita sociálnych služieb a výkonu iných opatrení - pomalé zavádzanie nových opatrení a nových typov sociálnych služieb do praxe a nízka udržateľnosť výsledkov
---	---

Školstvo a šport

Faktory rozvoja	Hlavné disparity
<ul style="list-style-type: none"> + Existencia materskej školy s kapacitou 24 detí (19 detí v roku 2023), + dobré výchovno – vzdelávacie výsledky materskej školy, + základná škola pripojená na sieť Internet, + prítomnosť počítačovej učebne, + dostatok priestorov na výkon vzdelávacej činnosti, + využívanie priestorov materskej školy a školských zariadení pre verejnosť, + existencia futbalového ihriska s tribúnou a kabínkami, + existencia poľovníckych revírov, + TJ ŠTART Krásna Ves (futbal), + OSK Krásna Ves (obecný stolnotenisový klub), + Existencia obecnej knižnice s počtom knižných titulov 4 398, + Dlhoročná tradícia organizovaného športu v obci od roku 1932, 	<ul style="list-style-type: none"> - absencia základnej školy, - deficit v materiálno – technickom vybavení materskej školy, - nedostatok športových ihrísk v okolí materskej školy, - pomalé zavádzanie informačných technológií do školy, - nedostatok moderných učebných pomôcok, - neatraktivnosť učiteľského povolania a neadekvátne finančné ohodnotenie, - deficit finančných prostriedkov znamená sústavné obmedzovanie nákupu nástrojov a zariadení v školstve, - nesystémová reforma vzdelávacej sústavy, - absencia športovo-rekreačnej zóny obce, - nedostatočná starostlivosť o starších občanov,

Kultúra

Faktory rozvoja	Hlavné disparity
<ul style="list-style-type: none"> + dlhoročná história obce, tradície, + prítomnosť kultúrnych pamiatok (kostol, kúria), + rozvoj a uchovávanie kultúrnych tradícií a folklóru, + dobré kultúrne povedomie obyvateľov, + existencia kultúrneho domu v blízkosti obecného úradu s kapacitou 250 osôb, + pravidelne organizované kultúrne akcie: + Dni rodákov, + Fašiangy, + Juniáles, + Deň matiek a žien, + Deň starších, 	<ul style="list-style-type: none"> - nedostatok finančných prostriedkov pre činnosť zariadení a pre ich rozvoj, - chýbajúce tradičné, každoročne organizované kultúrne podujatia, - nerozvinutá kultúrna turistika, - absencia združenia, záujmového krúžku v oblasti kultúry, - negatívny stav kultúrneho domu, - potrebná rekonštrukcia sociálnych zariadení v priestoroch kultúrneho domu, - slabá propagácia a reklama kultúrnych aktivít obce, - nedostatočné materiálne vybavenie na kultúrne a vzdelávacie podujatia, - chátrajúci stav kultúrnych pamiatok, - neexistencia zariadenie propagujúceho tradičné remeslá z okolia obce,

Propagácia a cestovný ruch

Faktory rozvoja	Hlavné disparity
<ul style="list-style-type: none"> + bohaté kultúrne dedičstvo, + prírodné krásy v okolí obce, + niekoľko chránených maloplošných území, + existencia kúpalska v katastri obce, + veľký počet povrchových prírodných útvarov, + strategická východisková poloha na poznávacie výlety do širšieho okolia obce, + početné množstvo turistických chodníkov, + početné množstvo cykloturistických trás, + existencia poľovníckeho revíru, 	<ul style="list-style-type: none"> - málo rozvinutý cestovný ruch, - chýba rekreačné zázemie obce, - nedostatočná propagácia goodwillu a CR obce, - nedokončená www stránka obce – slabá informačná hodnota, - nedostatočné služby v oblasti cestovného ruchu, - slabá kooperácia s cestovnými kancelárkami, - slabá propagácia tradičných umení a remesiel v obci, - nedostatok športovísk potenciálne využiteľných návštevníkmi obce,

Administratíva a bezpečnosť



Faktory rozvoja	Hlavné disparity
+ existencia verejného rozhlasu, + dostatok priestorov pre administratívu, + budova obecného úradu v dostupná v centre obce,	- negatívny stav nehnuteľného majetku obce, - zlý technický stav interiéru obecného úradu, - nevhovujúci spôsob informovania o diani v obci, - nevybudovaný bezbariérový prístup do obecného úradu, - nedostatočné pokrytie obce kamerovým systémom, - v obci ani v súčasnosti nie sú vybudované nijaké zariadenia v súvislosti s civilnou ochranou, - nedostatočná komunikácia, resp. existencia komunikačných bariér medzi rôznymi skupinami aktérov (samospráva, občianske združenia, občania, podnikatelia atď.), - nedostatok finančných prostriedkov na údržbu technickej infraštruktúry,

Informatizácia obce

Faktory rozvoja	Hlavné disparity
+ prístup na internet v budove obecného úradu, + dobrá vybavenosť a výkonnosť technologickej IK infraštruktúry v obecnom úrade, + relatívne vysoká penetrácia širokopásmového pripojenia,	- nedostatok regionálneho digitálneho obsahu a nízke konkurenčné prostredie z dôvodu vysokej ceny za PC , nízkej výkonnosti e-služieb, - nedostatočná úroveň optimalizácie procesov a štandardizácie dokumentov vo verejnej správe, - nízky podiel e-služieb verejnej správy s vyššou pridanou hodnotou a nízka efektívnosť ostatných služieb verejnej správy, - nedostupný kvalitný digitálny obsah, - pomaly zavádzané základné služby eGovernmentu a nízka efektívnosť ostatných elektronizovaných verejných služieb, ktoré väčšinou iba kopírujú papierové služby,

Vo vyššie uvedenom kontexte je potrebné sledovať i potenciálne rozvojové príležitosti a hrozby, indukované hierarchicky vyššími faktormi sociálno - ekonomického rozvoja. Na základe uskutočnených analýz je možné za najväčšie hrozby pokladať hlavne:

1. Znižovanie konkurencieschopnosti obce v dôsledku trvalej stagnácie v rozvoji spolupráce podnikateľskej sféry s orgánmi miestnej samosprávy – Public Private Partnership.
2. Rozhodnutie kľúčového investora o zmene alokácie investície.
3. Nedostatok externých finančných prostriedkov potrebných na zabezpečenie kvalitných verejných služieb.
4. Podcenenie významu kvalitatívneho rozvoja ľudských zdrojov ako pre ekonomický, tak aj pre sociálny rozvoj obce Krásna Ves.
5. Podcenenie významu informačných technológií ako základného prvku ekonomického rozvoja a rozvoja ľudských zdrojov v obci.

Jedným z nutných predpokladov úspešnej implementácie Programu hospodárskeho a sociálneho rozvoja je návaznosť na existujúcu sústavu strategických a rozvojových dokumentov. Tento fakt sa premietol z časti aj do výberu opatrení a cieľových skupín, na ktoré sa má zamerať podpora z verejných zdrojov, hlavne z dôvodu efektívneho vynakladania finančných prostriedkov, odstránenia duplicit, možných protichodných účinkov opatrení atď.. Z tohto dôvodu je prirodzeným rámcom Program hospodárskeho a sociálneho rozvoja Trenčianskeho samosprávneho kraja, ako aj Partnerskej dohody, ale aj platná legislatíva v oblasti zabezpečovania verejných služieb. Komparáciou výsledkov vyššie uvedenej selekcie odvetvových disparít a PHSR TNSK je možné zistiť, že niektoré opatrenia v rámci tohto dokumentu pokrývajú kritické oblasti zistené v problémovej analýze. Preto je nutné v súlade s vyššie uvedenými skutočnosťami zamerať sa na odstránenie týchto disparít v relevantných cieľových oblastiach a relevantných skupín.

1. Hospodárstvo a vedecko-technický rozvoj
Cieľová skupina
podnikateľské subjekty v priemysle, obchode a výrobných službách obec investori
2. Technická infraštruktúra
Cieľová skupina
obec, obyvatelia obce, podnikateľské subjekty, mimovládne subjekty,
3. Životné prostredie
Cieľová skupina



obec, obyvatelia obce, podnikateľské subjekty,
4. Sociálna oblasť a zdravotníctvo
Cieľová skupina
nezamestnaní, sociálne odkázaní, zdravotne a duševne postihnutí, obyvatelia v dôchodkovom veku, mladí ľudia, rizikové skupiny obyvateľstva,
5. Školstvo a šport
Cieľová skupina
deti predškolského veku, žiaci v rámci povinnej školskej dochádzky, nezamestnaní, obyvatelia v dôchodkovom veku, športovci organizovaní v rámci športových hnutí, pasívna športová verejnosť, obyvatelia v produktívnom veku,
6. Kultúra
Cieľová skupina
obyvateľstvo podnikateľské subjekty návštevníci obce,
7. Cestovný ruch a public relation
Cieľová skupina
obec, VÚC, obyvatelia obce, návštevníci obce, súkromný podnikateľský sektor,
9. Administratíva a bezpečnosť
Cieľová skupina
obec, obyvatelia obce, súkromný podnikateľský sektor,
10. Informatizácia obce
Cieľová skupina
obec, obyvatelia obce, súkromný podnikateľský sektor,



Strategická časť Programu hospodárskeho rozvoja a sociálneho rozvoja obce Krásna Ves 2025 - 2034

4 VÍZIA A POSLANIE OBCE KRÁSNA VES

Vízia

Obec Krásna Ves bude obcou, ktorá bude vyvážene zabezpečovať podmienky pre harmonický život všetkých kategórií svojich obyvateľov. Obec sa stane príjemným sídlom zabezpečujúcim komplexné sociálne služby pre svojich obyvateľov.

Bude vyvážene a ohľaduplne využívať svoje prírodné bohatstvo za účelom jeho ekonomického a ekologického zveľadovania. V súvislosti s rozvojom sa bude snažiť propagovať existujúce prírodné hodnoty. V súvislosti s rozvojom cestovného ruchu sa bude snažiť aj o čo najlepšie prezentovanie svojich kultúrnych tradícií a zvyklostí v duchu rozvoja kultúrneho povedomia nielen vo svojom regióne, ale aj za hranicami Slovenskej republiky a bude sa snažiť rozšíriť ponuku atraktivít cestovného ruchu - kúpalisko. Do šírenia kultúrnych hodnôt sa budú zapájať hlavne kultúrne spolky orientujúce sa na prezentáciu tradičných remesiel a zvyklostí. Z hospodárskeho hľadiska obec vytvorí priaznivé podmienky na rozvoj tradičných výrobných a nevýrobných odvetví, pre ktorých rozvoj má obec najväčší potenciál – poľnohospodárska produkcia a drobné výrobné prevádzky, ktoré neovplyvňujú kvalitu bývania. V oblasti propagácie sa obec zameria na prezentáciu vlastných kultúrno – historických hodnôt a kultúrnej identity typickej pre túto oblasť Slovenska.

Poslanie

Poslanie je komplexná a všeobecná definícia objasňujúca mandát obce Krásna Ves. Poslanie opisuje a prezentuje základné služby (produkty), ktoré poskytuje a identifikuje hlavných „zákazníkov“, t.j. jej



obyvateľov, miestnych podnikateľov, záujmové združenia a pod.. Poslanie vyjadruje základný dôvod existencie obce Krásna Ves a odpovedá na tri otázky: Čo obec robí? Prečo to robí? Pre koho to robí? Predpokladom pre zabezpečovanie kvalitných služieb obyvateľom obce, podnikateľom či návštevníkom a celkový plynulý chod samosprávy a jej orgánov je dôsledný denný operatívny manažment a realizácia profesionálnych interných služieb. Tieto zahŕňajú celú škálu aktivít počnúc obstarávaniami tovarov, služieb a prác, cez interné právne poradenstvo a zastupovanie obce pri súdnych sporoch až po udržiavanie počítačovej siete, zálohovanie dát či aktualizovanie a zverejňovanie informácií, ktoré slúžia aj obyvateľom obce. Samospráva obce Krásna Ves disponuje aj nemalým majetkom – budovami, pozemkami, bytovými a nebytovými priestormi. Efektívne spravovanie aktív takéhoto rozsahu a zabezpečovanie jeho maximálnej výnosnosti je možné len za predpokladu existencie prehľadnej a aktuálnej evidencie, ktorá slúži vedeniu obce a poslancom obecného zastupiteľstva. Významnú úlohu zohráva aj odborné vzdelávanie zamestnancov úradu s cieľom zabezpečiť ich ďalší profesionálny rast, vedúci k zvýšeniu kvality samosprávou poskytovaných služieb. Medzi významné činnosti - a to najmä z pohľadu obyvateľov obce – patrí administrovanie zasadnutí orgánov obce. Práve tieto authority rozhodujú o všetkých dôležitých zmenách, ktoré sa premietajú do života obyvateľov, napr. prostredníctvom všeobecne záväzných nariadení. Jedným zo základných predpokladov rozvoja obce je dodržiavanie zákonnosti a pravidiel miestnej samosprávy, ochrana života a osobného majetku občanov, ale aj životného prostredia. V súlade s poslaním obce Krásna Ves všetky tieto úlohy realizuje štátna polícia. K dosiahnutiu zámeru - vybudovať bezpečnú obec - polícia vykonáva všeobecnú prevenciu kriminality, aktívnu ochranu verejného poriadku, života, zdravia občanov a majetku. Súčasťou bezpečnostnej politiky obce je aj výkon ochrany pred požiarmi a civilnej ochrany obyvateľov.

1. Hospodárstvo a vedecko-technický rozvoj

Základnou úlohou samosprávy je rozvoj územia obce a zvyšovanie kvality života jeho obyvateľov. Všeobecne uznávaným nástrojom pre miestnu hospodársku politiku je rozvoj výrobných zón. Obec Krásna Ves v súlade s touto filozofiou skvalitňuje zónu, ktorá poskytuje kapacitu pre podnikateľské subjekty. Ich rozlohu plánuje rozširovať v obmedzenej miere.

2. Doprava a komunikácie

Príprava projektovej dokumentácie pre cestné stavby, chodníky, cyklochodníky, pravidelná oprava a stavebná údržba pozemných komunikácií, letná a zimná údržba či rekonštrukcia vybraných miestnych komunikácií, chodníkov, to všetko zahŕňajú kompetencie obce v oblasti pozemných komunikácií.

3. Technická infraštruktúra

Významným prvkom kvality života v obci je funkčný systém zásobovania pitnou vodou, energiami. Dôležitou úlohou samosprávy je v tomto kontexte realizácia novej výstavby verejného osvetlenia, prevádzkovanie už vybudovaného verejného osvetlenia a samozrejme priebežné opravy a údržba existujúcich svetelných bodov. Okrem toho zabezpečuje rozvoj komplexnej infraštruktúry zohľadňujúcej rast kvality života obyvateľov obce a životného prostredia. Rozvoj infraštruktúry smeruje hlavne k jej rozšíreniu na potenciálne obytné zóny v obci, IBV, ako aj na rekonštrukciu súčasnej infraštruktúry - vodovodnej, elektrickej, komunikačnej.

3. Odpadové hospodárstvo

Obec vykonáva úlohy, ktoré jej vyplývajú z programu odpadového hospodárstva a všeobecne záväzných právnych predpisov prijatých a platných v Slovenskej republike. V oblasti odpadového hospodárstva ide najmä o zber a prepravu komunálnych odpadov a drobných stavebných odpadov na účely ich zhodnotenia alebo zneškodnenia, zabezpečovanie zberných nádob zodpovedajúcich systému zberu komunálneho odpadu, zabezpečovanie priestoru, kde môžu obyvatelia obce odovzdávať oddelené zložky komunálnych odpadov či zabezpečovanie zberu a prepravy objemných odpadov. Obec zároveň vykonáva priestupkové konanie v odpadovom hospodárstve a zabezpečuje výstavbu a údržbu infraštruktúry pre odpadové vody.

4. Životné prostredie



Udržiavanie a zveľadovanie obce neznamená len ochranu a údržbu existujúcej verejnej zelene, ale aj zabránenie ďalšiemu znižovaniu podielu zelených plôch v zastavanom území obce, ich rozdrobovaniu a zmysluplné riadenie výstavby a využívania územia. V súlade s touto filozofiou obec každoročne zabezpečuje ošetrovanie a udržiavanie zelene - drevín, trávnikov, kvetinových záhonov. Súčasťou prostredia, v ktorom obyvatelia žijú, sú aj verejné priestranstvá, chodníky, miestne komunikácie, námestie, ktoré je obcou pravidelne čistené, ale aj športové ihriská obce – Krásna Ves so zabezpečením pravidelnej údržby a obnovy. K ďalším činnostiam, ktoré sa podieľajú na vytváraní atraktívneho a zdravého prostredia patrí aj prevádzka či správa cintorínov.

5. Sociálna oblasť a zdravotníctvo

Činnosť samosprávy - vzhľadom na existujúce kompetencie - je v oblasti sociálnej politiky veľmi rozsiahla. Pre zachovanie rovnakých podmienok a šancí pre všetkých žiakov obec zabezpečuje prenos štátnych dotácií (na stravu, motivačný príspevok a školské pomôcky) pre školopovinné deti zo sociálne slabších rodín. Nástrojom pre podporu demografie v obci môže byť jednorazový finančný príspevok pre každé novonarodené dieťa s trvalým pobytom na území obce. Poskytované sociálne služby sú regulované celým radom zákonov a usmernení – počnúc ústavou Slovenskej republiky. Pôsobnosť z orgánov štátnej správy na obce a na vyššie územné celky na úseku sociálnej pomoci prešla zákonom č. 416/2001 Z. z. hlavne v oblasti poskytovania opatrovateľskej služby a starostlivosti o seniorov, v oblasti vzdelávania, športu a ostatných verejných služieb. Poskytované sociálne služby sú regulované celým radom zákonov a usmernení – počnúc ústavou Slovenskej republiky, zákonom č. 369/1990 Zb. o obecnom zriadení, zákonom č. 36/2005 Z. z. o rodine (v zmysle 297/2005 Z.z., 615/2006 Z.z. - nález Ústavného súdu SR 201/2008 Z.z., 217/2010 Z.z., 290/2011 Z.z. - nález Ústavného súdu SR, 125/2013 Z.z.), zákonom č.448/2008 Z. z. o sociálnych službách (v znení zákona č. 317/2009 Z. z., nález Ústavného súdu Slovenskej republiky č. 332/2010 Z. z., zákona č. 551/2010 Z. z., zákona č. 50/2012 Z. z., zákona č. 185/2012 Z. z., zákona č. 413/2012 Z. z., zákona č. 485/2013 Z. z., zákona č. 185/2014 Z. z., zákona č. 219/2014 Z. z., zákona č. 376/2014 Z. z., zákona č. 40/2017 Z.z., zákona č. 331/2017 Z.z., zákona č. 351/2017 Z.z., 156/2018 Z. z., 177/2018 Z. z., 289/2018 Z. z., 221/2019 Z. z., 280/2019 Z. z., 66/2020 Z. z., 89/2020 Z. z.) a novela zákona NR SR č. 305/2005 Z.z. o sociálnoprávnej ochrane detí a sociálnej kuratele (330/2007 Z. z. v znení zákona 643/2007 Z. z., zákona 215/2008 Z. z., zákona 448/2008 Z. z., zákona 466/2008 Z. z., zákona 317/2009 Z. z., zákona 180/2011 Z. z., zákona 417/2013 Z. z., zákona 185/2014 Z. z., zákona 219/2014 Z. z., zákona 310/2014 Z. z., zákona 131/2015 Z. z. a zákona 175/2015 Z. z., 378/2015 Z. z., 91/2016 Z. z., 125/2016 Z. z., 351/2017 Z. z., 61/2018 Z. z., 177/2018 Z. z., 231/2019 Z. z., 89/2020 Z. z.), (a o zmene a doplnení zákona č. 455/1991 Zb. o živnostenskom podnikaní (živnostenský zákon) v znení neskorších predpisov v znení zákona č. 317/2009 Z. z., nález Ústavného súdu Slovenskej republiky č. 332/2010 Z. z., zákona č. 551/2010 Z. z., zákona č. 50/2012 Z. z., zákona č. 185/2012 Z. z., zákona č. 413/2012 Z. z., zákona č. 485/2013 Z. z., zákona č. 185/2014 Z. z., zákona č. 219/2014 Z. z. a zákona č. 376/2014 Z. z.), zákonom č. 599/2003 Z. z. o pomoci v hmotnej núdzi (v znení zákona č. 417/2013 Z. z. o pomoci v hmotnej núdzi (183/2014 Z. z., 308/2014 Z. z., 140/2015 Z. z., 140/2015 Z. z., 378/2015 Z. z., 125/2016 Z. z., 81/2017 Z. z., 42/2019 Z. z., 223/2019 Z. z., 231/2019 Z. z., 221/2019 Z. z.) a o zmene a doplnení niektorých zákonov v znení zákona č. 183/2014 Z. z.), zákonom č.305/2005 Z. z. o sociálnej ochrane detí a sociálnej kuratele končiac ((v znení č. 330/2007 Z. z., 643/2007 Z. z., 215/2008 Z. z., 448/2008 Z. z.(nepriamo), 466/2008 Z. z., 317/2009 Z. z., 180/2011 Z. z., 417/2013 Z. z.(nepriamo), 185/2014 Z. z., 219/2014 Z. z., 310/2014 Z. z., 131/2015 Z. z., 175/2015 Z. z., 378/2015 Z. z., 91/2016 Z. z., 125/2016 Z. z., 351/2017 Z. z., 61/2018 Z. z., 177/2018 Z. z., 231/2019 Z. z., 89/2020 Z. z.), Občianskym zákonníkom či mnohými Všeobecne záväznými nariadeniami obce.

V zmysle zákona 369/1990 Zb. o obecnom zriadení podľa § 3 obyvatelia obce majú právo požadovať súčinnosť obce pri ochrane osoby, rodiny a majetku v obci, pomoci v čase náhlej núdze (toto právo občana má i ústavnú oporu - čl. 16, 18 a 21 Ústavy SR) a podľa § 4 ods. 3 písm. j) má obec povinnosť vypracovať koncepcie rozvoja v jednotlivých oblastiach života. Krásna Ves považuje pomoc a podporu pre svojich obyvateľov za jednu zo svojich prirodzených priorít.

6. Školstvo a šport

Školstvo

Obec Krásna Ves v súčasnosti je zriaďovateľom predškolského zariadenia.



Šport

Obec vytvára podmienky na zmysluplné trávenie voľného času detí, mládeže a obyvateľov obce, ako najvhodnejšiu prevenciu proti drogám a civilizáčnym chorobám. V rámci tejto filozofie samospráva organizuje alebo podporuje celý rad rekreačných a športových aktivít. Súčasťou politiky obce je subvencovanie športových klubov a telovýchovných organizácií prostredníctvom dotácií z rozpočtu obce. Mandát na podporu rekreačného a výkonnostného športu v obci vyplýva zo zákona č. 369/1990 Zb. o obecnom zriadení, Všeobecne záväzného nariadenia o poskytovaní dotácií z rozpočtu obce Krásna Ves či koncepčných a strategických dokumentov prijatých obecným zastupiteľstvom. Vytváranie vhodného prostredia pre rekreačný a výkonnostný šport z peňazí daňovníkov, je jednou z ciest tvorby a prezentácie dobrého mena obce. Vhodné podmienky pre šport a ponuka verejných športovísk sú súčasťou konkurenčného boja miest o lepšie podmienky pre život. Prínosy z financovania a podpory športu na území obce sa prejavujú vo forme zdravšieho života obyvateľov, zvýšeného záujmu o bývanie v obci, v náraste členských základní podporovaných športov.

7. Kultúra

Obec Krásna Ves v súlade so svojim zámerom každoročne organizuje kultúrne podujatia. Obec zabezpečuje opravy a údržbu kultúrnych pamiatok na území obce. Súčasťou kultúrnej politiky je aj dotovanie činnosti záujmových združení či jednotlivcov. Snahou obce je udržiavať kultúru v obci. Rámec pre činnosť a aktivity samosprávy obce je v oblasti kultúry tvorený najmä zákonom č. 369/1990 Zb. o obecnom zriadení, zákonom č. 416/2001 Z. z. o prechode niektorých pôsobností z orgánov štátnej správy na obce a na vyššie územné celky, zákonom č. 61/2000 Z. z. o osvetovej činnosti, zákonom č. 4/1958 Zb. o ľudovej umeleckej výrobe a umeleckých remeslách a zákonom č. 96/1991 Zb. o verejných kultúrnych podujatiach.

8. Propagácia a cestovný ruch

V oblasti cestovného ruchu plní najmä úlohy: spolupracuje s miestnymi podnikateľmi a úradmi štátnej správy a okolitými obcami v oblasti cestovného ruchu, spolupracuje s príslušnou komisiou, pripravuje analýzy turistickej aktivity obce a infraštruktúry cestovného ruchu z hľadiska historických pamiatok a iných historických objektov, ubytovacích, stravovacích a ostatných služieb, spolupracuje na príprave vydávania a zabezpečenia propagačných materiálov pre obec, pripravuje návrhy na riešenie rozvoja cestovného ruchu a spolupracuje so všetkými dotknutými orgánmi a organizáciami pri ich realizácii, spolupracuje pri vytváraní systému tvorby finančných zdrojov na podporu rozvoja cestovného ruchu v obci, ako aj pri zachovávaní historického, architektonického a kultúrneho dedičstva, rieši podnety, návrhy a v spolupráci s hlavným kontrolórom aj sťažnosti občanov a organizácií týkajúce sa CR, zabezpečuje styk samosprávy s inštitúciami a organizáciami, ako aj agentúrami poskytujúcimi služby, informácie, podporu a poradenstvo v CR, podieľa sa na koordinačnej činnosti pri realizácii úloh súvisiacich s ekonomickým a sociálnym rozvojom spravovaného územia, podieľa sa na tvorbe koncepcie rozvoja na úseku cestovného ruchu na území obce, koordinuje a zabezpečuje úlohy súvisiace s činnosťou obce v spolupráci s partnerskými obcami.

9. Administratíva a bezpečnosť

Obec vytvára podmienky na efektívnu prácu obecného úradu, vytvára vyhovujúce podmienky na poskytovanie verejných služieb, estetizáciu a funkčnosť miesta kontaktu so zákazníkmi obecného úradu, vytvára vhodné technické a pracovné podmienky na obecnom úrade. Vytvára podmienky na znižovanie kriminality v obci a ochranu majetku obyvateľov a ostatných subjektov v obci.

10. Informatizácia obce

Zabezpečuje technické podmienky pre rozvoj informačnej spoločnosti. Umožňuje obyvateľom využívať on-line elektronické služby samosprávy. Vytvára vhodné podmienky na prechod na e-government na lokálnej úrovni (e-gov, e-vote, e-services, ...). Umožňuje obyvateľom obce a pracovníkom samosprávy zvyšovať svoje počítačové vedomie a zručnosti.

5 FORMULÁCIA A NÁVRH STRATÉGIE

STRATEGICKÝ CIEĽ



Strategický cieľ PHRSR ako aj dielčie ciele v rámci jednotlivých politík vychádzajú z §3 Ciele podpory regionálneho rozvoja zákona č. 539/2008 Z. z. o podpore regionálneho rozvoja v znení neskorších predpisov, kde je hlavným cieľom podpory regionálneho rozvoja odstraňovať alebo zmiernovať nežiaduce rozdiely v úrovni hospodárskeho rozvoja, sociálneho rozvoja a územného rozvoja regiónov a zabezpečiť trvalo udržateľný rozvoj regiónov, zvyšovať ekonomickú výkonnosť, konkurencieschopnosť regiónov a rozvoj inovácií v regiónoch pri zabezpečení trvalo udržateľného rozvoja, zvyšovať zamestnanosť a životnú úroveň obyvateľov v regiónoch pri zabezpečení trvalo udržateľného rozvoja.

Podpora regionálneho rozvoja podľa odseku 1 je zameraná najmä na komplexné využívanie vnútorného rozvojového potenciálu územia - prírodných, kultúrnych, materiálnych, finančných, ľudských a inštitucionálnych zdrojov, podporu zavádzania nových technológií a inovácií pri rešpektovaní vnútorných špecifik regiónu, rozvoj informatizácie a digitalizácie v regióne, rozvoj hospodárstva a podnikateľského prostredia v regióne s cieľom zvýšiť jeho produktivitu, optimalizovať štruktúru hospodárstva, vytvárať nové pracovné miesta a stabilizovať ohrozené pracovné miesta, rozvoj ľudských zdrojov vrátane zvyšovania vzdelanostnej úrovne, kvalifikácie a zlepšovania prípravy detí a mladých dospelých na trh práce, predchádzanie sociálneho vylúčenia a zmiernovanie jeho negatívnych dôsledkov, podporu rovnosti príležitostí na trhu práce a podporu znevýhodnených komunit, realizáciu verejných prác podporujúcich rozvoj regiónu, zlepšenie a rozvoj sociálnej infraštruktúry regiónu, zlepšenie dopravnej a technickej vybavenosti regiónu, inžinierskych stavieb, rozvoj cestovného ruchu, medzištátnu, cezhraničnú a medziregionálnu spoluprácu v oblasti regionálneho rozvoja v záujme trvalo udržateľného rozvoja regiónu, zachovanie identity a rozvoj kultúry a starostlivosť o kultúrne dedičstvo regiónov a sídiel, rozvoj pôdohospodárstva a rozvoj vidieka, rozvoj vidieckych oblastí a zvyšovanie kvality života na vidieku, realizáciu opatrení na ochranu, udržiavanie a zveľaďovanie životného prostredia a na obmedzovanie vplyvov poškodzujúcich životné prostredie a zlepšenie environmentálnej infraštruktúry regiónu, ochranu prírody, efektívne využívanie prírodných zdrojov regiónu a využívanie alternatívnych zdrojov energie, rozvoj občianskej vybavenosti a rozvoj služieb v regióne) zvyšovanie dostupnosti a kvality bývania, budovanie a posilňovanie štruktúr občianskej spoločnosti, rozvoj prosociálneho správania obyvateľstva, rozvoj telesnej kultúry, športu a turistiky, ochranu, podporu a rozvoj verejného zdravia, atď. Na základe analýzy súčasnej situácie a predpokladov ďalšieho rozvoja sa navrhuje pre obec Krásna Ves nasledovný strategický cieľ:

Zabezpečiť trvalo udržateľný rozvoj obce Krásna Ves, po ekonomickej, sociálnej, kultúrnej stránke. Ekonomický, kultúrny a spoločenský rast bude zabezpečený prostredníctvom disponibilného potenciálu nachádzajúceho sa v ľudských, prírodných a ekonomických zdrojoch. Hlavné zameranie ekonomickej činnosti bude obec smerovať do poľnohospodárstva, pre ktoré má ideálne rozvojové predpoklady. Zabezpečiť ochranu životného prostredia a jeho zveľaďovanie hlavne v podobe rozvoja a kultivácie oddychových zón v obci a v jej blízkom okolí. Bude ochraňovať prírodné hodnoty. Obec bude podporovať výrobu, ktorá nezaťažuje životné prostredie. Vytvorí podmienky na výstavbu a rozšírenie existujúcich poľnohospodárskych zón za účelom zlepšenia situácie na trhu práce. Systematickými opatreniami pre podporu malého podnikania sa bude snažiť znižovať vysokú nezamestnanosť. V oblasti cestovného ruchu vytvorí podmienky pre šírenie tradičných kultúrnych hodnôt – organizovaním folklórnej slávnosti, rekonštrukciou tradičných stavieb, ale aj ostatných historických pamiatok. Pre obyvateľov dôchodkového veku vytvorí podmienky pre dôstojné prežitie staroby.

Formulácia strategického cieľa vychádza z predpokladu, že budú vytvorené podmienky pre stabilizáciu, rozvoj a adaptáciu ekonomicky aktívnych a výkonných subjektov. Zvyšovanie výkonnosti hospodárstva na udržateľnej úrovni v dlhodobom horizonte a rast jeho konkurencieschopnosti je považované za prioritu. Zároveň však musia byť vytvorené také podmienky, aby sa nezvyšovali výdavky verejných prostriedkov, ale aby nastala ich konsolidácia za účelom podpory nových rozvojových projektov. Navrhovaná stratégia vychádza zo strategických prístupov v rámci regionálneho rozvoja, ktoré sú postavené na:

- aktivizácií nedostatočne využívaného potenciálu a podpore hospodárskeho rozvoja obce a okolia,
- rozšírení a zvýšení podielu aktivít na úrovni partnerstva,
- aktivizácií nástrojov riadenia verejných výdavkov za účelom ich zníženia.



Súbežne je však potrebné venovať pozornosť aj rozvíjaniu ľudských zdrojov. Hlavným zámerom stratégie v tejto oblasti je zapojenie viacerých subjektov a postup riešenia danej problematiky v rámci partnerstva. V oblasti vybavenia územia dopravnou infraštruktúrou sa stratégia orientuje hlavne na vybudovanie prepojenia regiónu tak, aby bola zabezpečená napojenosť na dopravné koridory v dostatočnom čase a kvalite. Okrem zlepšenia dopravnej obslužnosti sa pozornosť venuje aj rozvoju informačnej spoločnosti. Stratégia v oblasti životného prostredia je zameraná na zlepšenie situácie zavádzaním nových ekologických metód výroby energie, novým prístupom občanov k ochrane životného prostredia. Stratégia je založená na eliminácii kľúčových disparít, ktoré sú bariérou rozvoja a na využití pozitívnych výhod, ktoré poskytujú príležitosti pre dlhodobý rast. To je možné uskutočniť len na úrovni partnerstva spoluprácou verejného a súkromného sektora a integrovaným prístupom k riešeniu ekonomických, sociálnych a environmentálnych aspektov. Na dosiahnutie strategického cieľa budú podporovať globálne ciele podľa jednotlivých kľúčových odvetví. Uvedené ciele plne korešpondujú s hlavnými cieľmi definovanými v PHRSR Trenčianskeho samosprávneho kraja a podporujú jeho naplnenie.

FORMULÁCIA A NÁVRH STRATÉGIE

Strategický plán hospodárskeho a sociálneho rozvoja obce pre uvažované obdobie predstavuje rozsiahly komplex analýz a opatrení. V každom období niektoré opatrenia podmieňujú realizovanie iných. Niektoré sa musia považovať za dôležitejšie pre havarijný stav predmetnej veci, niektoré sú ešte prednostnejšie z hľadiska potrieb a záujmu tej alebo onej skupiny obyvateľov. Limitujúci faktor – dostatok finančných prostriedkov nemôže byť dôvodom pre neurčenie strategického cieľa. Už tým že je definovaný napomôže smerovaniu rozvoja. Spracovatelia, vychádzajúc z prieskumu a analýzy existujúceho stavu, pri zachovaní princípov všeobecného konsenzu a vzájomnej vyváženosti, považujú za prioritné rozvojové oblasti (Osi) nasledovné (vychádzajúce z princípov programového rozpočtovania, prenesených a originálnych kompetencií obce definovaných zákonom č. 416/2001 Z. z., ekonomickou a funkčnou klasifikáciou (COFOG) a cieľov podpory regionálneho rozvoja v zmysle zákona č. 309/2014 Z. z. o podpore regionálneho rozvoja): Pre obec Krásna Ves je nevyhnutné, aby v súlade s celoeurópskou stratégiou do roku 2030 naplnila kľúčové ciele:

Pre programové obdobie 2021 – 2027 sa stanovilo päť osobitných cieľov politiky súdržnosti EÚ:

1. Inteligentnejšia Európa
2. Ekologickejšia, nízkouhlíková Európa
3. Prepojenejšia Európa
4. Sociálnejšia Európa
5. Európa bližšie k občanom

Pri realizácii stratégie bude zároveň kladený dôraz na rešpektovanie princípov udržateľného rozvoja a podporu synergie medzi ekonomickým, sociálnym a environmentálnym prostredím. Pri formulácii



stratégie Programu hospodárskeho rozvoja a sociálneho rozvoja obce Krásna Ves na roky 2025 - 2034 boli zohľadnené priority Slovenskej republiky formulované v dokumente Partnerská dohoda Slovenskej republiky na roky 2021 - 2027. Udržateľný rozvoj sa chápe v kontexte rozvoja sídelného prostredia obce Krásna Ves . Vo vytvorení systému ktorý by priebežne vyhodnocoval kvalitu sídelného prostredia, identifikoval jeho narušenia a inicioval ich nápravu. Významným faktorom zabezpečenia a zlepšenia kvality sídelného prostredia budú aj dopravné projekty vytvárajúce predpoklady inteligentného a inkluzívneho rastu. Udržateľný rast sa zakladá na: ochrane životného prostredia, znížení emisií a zachovaní biologickej rozmanitosti; zavedení efektívnych inteligentných rozvodov elektrickej energie využívajúcich informačné a telekomunikačné technológie; využívaní sietí pokrývajúcich celú EÚ s cieľom poskytnúť podnikom (hlavne malým výrobným spoločnostiam) ďalšiu konkurenčnú výhodu; zlepšení podnikateľského prostredia, a to najmä pre MSP; dobre informovaných spotrebiteľoch. Inkluzívny rast predstavuje rast založený na efektívnom využívaní vnútorných zdrojov regiónu: ľudských, prírodných, kapitálových. Významným faktorom inkluzívneho rastu je spokojnosť obyvateľov a ich ochota podieľať sa na ňom. Úzko s tým súvisí rozvoj športu, voľnočasových aktivít, aktívneho trávenia voľného času, relaxu, zábavy, kultúry, umenia. Sú to aktivity, ktoré podporujú kreativnosť a ktoré by boli zohľadňovali potreby všetkých vekových kategórií a boli im súčasne dostupné.



„Zabezpečiť trvalo udržateľný rozvoj obce Krásna Ves, po ekonomickej, sociálnej, kultúrnej stránke. Ekonomický, kultúrny a spoločenský rast bude zabezpečený prostredníctvom disponibilného potenciálu nachádzajúceho sa v ľudských, prírodných a ekonomických zdrojoch. Hlavné zameranie ekonomickej činnosti bude obec smerovať do ekologicky nezávadných prevádzok v oblasti výroby, poľnohospodárstva, potravinárstva, cestovného ruchu, malej ekologickej výroby, pre ktoré má ideálne rozvojové predpoklady. Zabezpečiť ochranu životného prostredia (Natura 2000, ...) a jeho zveľaďovanie hlavne v podobe rozvoja a kultivácie oddychových zón v obci, obnovy kultúrno historických pamiatok a športovo – rekreačných areálov a cykloturistických trás.“

Prioritná os. PROGRAM 1. HOSPODÁRSTVO A VEDECKO-TECHNICKÝ ROZVOJ

Podprogram 1.1. Podpora malého a stredného podnikania zo strany obce.
Podprogram 1.2. Podpora tradičných odvetví priemyslu a poľnohospodárstva.
Podprogram 1.3. Podpora inovačných aktivít v podnikoch.
Podprogram 1.4. Energetická efektívnosť a progresívne technológie vo výrobe.

Prioritná os. PROGRAM 2. DOPRAVA A KOMUNIKÁCIE

Podprogram 2.1. Komunikácie
Podprogram 2.2. Doprava

Prioritná os. PROGRAM 3. TECHNICKÁ INFRAŠTRUKTÚRA

Prioritná os. PROGRAM 4. ODPADOVÉ HOSPODÁRSTVO

Prioritná os. PROGRAM 5. ŽIVOTNÉ PROSTREDIE

Podprogram 5.1. Informovanosť a poradenstvo
Podprogram 5.2. Ochrana a racionálne využívanie vôd, ochrana pred povodňami
Podprogram 5.3. Ochrana ovzdušia
Podprogram 5.4. Ochrana a rozvoj ostatných zložiek životného prostredia

Prioritná os. PROGRAM 6. SOCIÁLNE SLUŽBY A ZDRAVOTNÍCTVO

Podprogram 6.1. Sociálne služby
Podprogram 6.2. Zdravotnícke služby
Podprogram 6.3. Služby zamestnanosti

Prioritná os. PROGRAM 7. VZDELÁVANIE A ŠPORT

Podprogram 7.1. Vzdelávanie
Podprogram 7.2. Šport

Prioritná os. PROGRAM 8. KULTÚRA

Podprogram 8.1. Kultúrna infraštruktúra
Podprogram 8.2. Organizačné zabezpečenie
Podprogram 8.3. Propagácia v oblasti kultúry

Prioritná os. PROGRAM 9. PROPAGÁCIA A CESTOVNÝ RUCH

Podprogram 9.1. Propagácia obce
Podprogram 9.2. Rekreačno - relaxačné zázemie obce.
Podprogram 9.3. Cestovný ruch.

Prioritná os. PROGRAM 10. ADMINISTRATÍVA A BEZPEČNOSŤ

Podprogram 10.1. Administratíva
Podprogram 10.2. Bezpečnosť

Prioritná os. PROGRAM 11. INFORMATIZÁCIA OBCE

Podprogram 11.1. Budovanie a rozvoj informačnej infraštruktúry.
Podprogram 11.2. Počítačová gramotnosť.



PO 1. Hospodárstvo a vedecko-technický rozvoj

Priority v oblasti rozvoja hospodárstva a vedecko-technického rozvoja spadajú predovšetkým do vytvárania pozitívnych predpokladov na rozvoj podnikateľských aktivít. Ide o vymedzenie priemyselných zón v obci, príprava pozemkov a zabezpečenie technickej infraštruktúry.

Podprogram 1.1.

Cieľ 1.1

Opatrenie 1.1.1

Opatrenie 1.1.2

Podpora malého a stredného podnikania zo strany obce.

Finančne, legislatívne a technicky podporovať malé a stredné podnikanie zo strany obce.

Zakladanie a revitalizácia malých a stredných podnikov s majetkovou účasťou obce.

Podpora rozvoja obchodných a komerčných služieb v obci.

Podprogram 1.2.

Cieľ 1.2

Opatrenie 1.2.1

Podpora tradičných odvetví priemyslu, hospodárstva a poľnohospodárstva.

Zabezpečiť rozvoj tradičných odvetví v obci.

Podpora tradičných odvetví.

Podprogram 1.3.

Cieľ 1.3

Opatrenie 1.3.1

Podpora inovačných aktivít v podnikoch.

Vytvorenie podmienok na rozvoj inovačných aktivít v súkromných podnikoch.

Zavádzanie nových technológií do súčasných výrobných prevádzok.

Podprogram 1.4.

Cieľ 1.4

Opatrenie 1.4.1

Energetická efektívnosť a progresívne technológie vo výrobe.

Zvýšenie energetickej efektívnosti na strane výroby aj spotreby a zavádzanie progresívnych technológií v energetike.

Podpora výstavby zariadení na využívanie obnoviteľných zdrojov energie.

PO 2. Doprava a komunikácie

Výstavba a údržba miestnych komunikácií v správe obce ako aj riešenie technického stavu štátnych komunikácií v správe vyššieho územného celku. Zabezpečiť pravidelné a vyhovujúce spojenie obyvateľov obce s regionálnymi centrami prostredníctvom verejnej dopravy.

Podprogram 2.1.

Cieľ 2.1

Opatrenie 2.1.1

Opatrenie 2.1.2

Opatrenie 2.1.3

Opatrenie 2.1.4

Opatrenie 2.1.5

Opatrenie 2.1.6

Komunikácie

Zabezpečiť výstavbu a rekonštrukciu miestnych a štátnych komunikácií.

Výstavba a rekonštrukcia miestnych komunikácií v obci.

Výstavba a rekonštrukcia štátnych komunikácií v obci.

Výstavba cyklotrás na prepojenie sídiel regiónu.

Dostavba parkovísk pre potreby občianskej infraštruktúry.

Dostavba a rekonštrukcia chodníkov popri miestnych komunikáciách.

Rekonštrukcia/výstavba mostov a lávok.

Podprogram 2.2.

Cieľ 2.2

Opatrenie 2.2.1

Doprava

Zabezpečenie dopravného spojenia hromadnou autobusovou dopravou.

Riešenie zastávok SAD ako prvkov drobnej architektúry (prístrešky, lavičky, sedenia, informačné tabule, SMART lavičky a zastávky, smetné koše, zeleň,...).

PO 3. Technická infraštruktúra

Rozvoj a udržiavanie technickej infraštruktúry je nevyhnutné z hľadiska prílevu investícií v oblasti priemyslu a rozvoja cestovného ruchu, ako aj udržania požadovanej životnej úrovne obyvateľstva. Ide hlavne o zabezpečenie infraštruktúry do oblastí, ktoré sú potenciálne najvhodnejšie na rozvoj obce.

Cieľ 3

Opatrenie 3.1

Opatrenie 3.2

Opatrenie 3.3

Opatrenie 3.4

Opatrenie 3.5

Opatrenie 3.6

Zabezpečiť rozvoj a rekonštrukciu technickej infraštruktúry v obci.

Výstavba inžinierskych sietí v nových lokalitách IBV.

Rozšírenie verejného osvetlenia.

Revitalizácia pietnych miest v obci.

Zásobovanie pitnou vodou.

Zvýšenie kapacity elektrickej a plynovej rozvodnej siete.

Zníženie energetickej náročnosti budov.

PO 4. Odpadové hospodárstvo

Rozvoj a výstavba infraštruktúry odpadového hospodárstva. Údržba kanalizačnej siete, výstavba a prevádzka zberného dvora pre separovaný zber ako aj obecného kompostoviska.

Cieľ 4

Opatrenie 4.1

Opatrenie 4.2

Opatrenie 4.3

Opatrenie 4.4

Opatrenie 4.5

Opatrenie 4.6

Opatrenie 4.7

Nakladanie s komunálnym a drobným stavebným odpadom

V súlade s prijatými koncepciami zabezpečiť permanentné znižovanie podielu skladkovanej časti odpadov,

Zabezpečiť neustále zlepšovanie separácie komunálneho odpadu v obci.

Rekultivácia čiernych skládok.

Rozšíriť zberný dvor a jeho vybavenie a obecné kompostovisko.

Vybudovanie prístreškov a ohrád pre umiestňovanie domového odpadu, umiestnenie malých smetných košov vo verejných komunikačných priestoroch.

Výstavba a údržba zariadení na odvádzanie odpadových vôd.

Výstavba dažďovej kanalizačnej siete.



PO 5. Životné prostredie

Trvalo udržované životné prostredie je významným ukazovateľom kvality života. Dlhodobé udržovanie, ale aj skvalitňovanie prírodného prostredia, je spoločným cieľom všetkých obyvateľov obce. Monitorovaná kvalita vody a ovzdušia. Optimalizácia nakladania s odpadmi. Informovanosť obyvateľov o životnom prostredí. Propagácia chránených území.

Podprogram 5.1.

Cieľ 5.1

Opatrenie 5.1.1

Informovanosť a poradenstvo

Zabezpečiť účinný systém informovanosti a poradenstva

Spracovať koncepciu zabezpečenia informovanosti, poradenstva a prevencie v oblasti ŽP. Trvale preferovať poradenstvo a prevenciu pred represiou.

Podprogram 5.2.

Cieľ 5.2

Opatrenie 5.2.1

Opatrenie 5.2.2

Opatrenie 5.2.3

Ochrana a racionálne využívanie vôd, ochrana pred povodňami

Zabezpečiť ochranu a racionálne využívanie vôd, ochranu pred povodňami.

Zabezpečiť dostatok kvalitnej pitnej vody rozšírením existujúcich verejných vodovodov, minimalizovať straty vo vodovodných sieťach.

Výstavba a revitalizácia protizáplavových opatrení, výstavba zachytávacích poldrov, premena spevnených plôch na vsakovacie

Revitalizácia a úprava koryt vodných tokov.

Podprogram 5.3.

Cieľ 5.3

Opatrenie 5.3..1

Ochrana ovzdušia

Zabezpečiť účinnú ochranu ovzdušia pred malými a strednými zdrojmi znečistenia nachádzajúcimi sa v katastrálnom území obce.

Zabezpečiť zníženie produkovaných emisií hlavným zdrojom znečistenia – domácnosti.

Podprogram 5.4.

Cieľ 5.4

Opatrenie 5.4.1

Opatrenie 5.4.2

Ochrana a rozvoj ostatných zložiek životného prostredia

Realizácia účinných opatrení v oblasti ostatných zložiek životného prostredia.

Realizácia protieróznych opatrení.

Výstavba a revitalizácia oddychových zón v obci.

PO 6. Sociálna oblasť a zdravotníctvo

Pokračujúci trend rastu podielu seniorov na počte obyvateľov musí byť sprevádzaný podmienkami, ktoré umožnia dôstojnejšie prežitie zvyšku života. Veková skladba obyvateľov je sprevádzaná väčším výskytom špecifických chorôb.

Podprogram 6.1.

Cieľ 6.1

Opatrenie 6.1.1

Opatrenie 6.1.2

Opatrenie 6.1.3

Sociálne služby

Doplniť chýbajúcu infraštruktúru sociálnych zariadení v obci a zvýšiť ich kvalitu.

Obyvatelia v dôchodkovom veku. Výstavba denného stacionára.

Mladé rodiny s deťmi.

Marginalizované skupiny. Debarierizácia obecných budov a zariadení,

Podprogram 6.2.

Cieľ 6.2

Opatrenie 6.2.1

Opatrenie 6.2.2

Zdravotnícke služby

Zlepšiť úroveň poskytovania zdravotníckych a sociálnych služieb.

Podpora poradenskej činnosti.

Zabezpečiť dostupnosť zdravotnej starostlivosti pre deti a dospelých občanov.

Podprogram 6.3.

Cieľ 6.3

Opatrenie 6.3.1

Opatrenie 6.3.2

Opatrenie 6.3.3

Služby zamestnanosti

Zlepšenie zamestnanosti a sociálnej inklúzie rizikových skupín obyvateľov obce.

Realizácia vzdelávacích kurzov v oblasti malého podnikania.

Podpora klientov formou individuálneho poradenstva, posudzovania individuálnych schopností a vypracovania individuálnych akčných plánov a rozvoj celoživotného poradenstva.

Podpora poradensko-vzdelávacích aktivít zameraných na získavanie sociálnych zručností pri hľadaní si zamestnania a komunikácie s potenciálnym zamestnávateľom pre znevýhodnených uchádzačov o zamestnanie.

PO 7. Školstvo a šport

Údržba a rozvoj predškolského vzdelávania a základného vzdelávania v obci. Údržba a skvalitnenie športovej infraštruktúry.

Podprogram 7.1.

Cieľ 7.1

Opatrenie 7.1.1

Opatrenie 7.1.2

Vzdelávanie

Zabezpečiť rozvoj a údržbu infraštruktúry vzdelávania a zabezpečenie podmienok pre efektívnu vzdelávaciu činnosť v obci.

Modernizácia zariadení predškolského vzdelávania.

Záujmové vzdelávanie.

Podprogram 7.2.

Cieľ 7.2.

Opatrenie 7.2.1

Opatrenie 7.2.2

Šport

Zabezpečiť trvalé skvalitňovanie vyváženej ponuky výkonnostného a rekreačného športu.

Výstavba a rekonštrukcia športovej infraštruktúry.

Rozvoj mimoškolskej činnosti – športové kluby, turistika, krúžky.

PO 8. Kultúra

Trvalé pôsobenie na kultúrne povedomie obyvateľov širokou paletou kultúrnych aktivít organizovaných externými subjektami ale aj miestnymi kultúrnymi spolkami. Existencia dôstojných priestorov pre kultúrne aktivity je prvoradá povinnosť obce. Priebežná a kreatívna propagácia podujatí má vplyv na



imidž obce, a tým aj na cestovný ruch. Kultúrne tradície budú šírené aj prostredníctvom cezhraničnej spolupráce.

Podprogram 8.1.

Cieľ 8.1

Opatrenie 8.1.1
Opatrenie 8.1.2
Opatrenie 8.1.3

Kultúrna infraštruktúra

Zachovanie kultúrno-historického potenciálu obce a rozvoj kultúrnych, informačných a voľnočasových aktivít v nadväznosti na rozvoj cestovného ruchu na regionálnej a miestnej úrovni.
Obnova, revitalizácia a zvýšenie energetickej účinnosti kultúrno osvetového centra.
Rekonštrukcia, prístavba a zvýšenie energetickej účinnosti kultúrnych pamiatok
Podpora kultúrnych podujatí v obci.

Podprogram 8.2.

Cieľ 8.2

Opatrenie 8.2.1

Organizačné zabezpečenie

Organizačne zabezpečiť ponuku kultúrnych podujatí v obci.
Spracovať kalendár kultúrnych podujatí na celý rok, tento priebežne aktualizovať. Rozšíriť žánrovú ponuku s orientáciou na hodnotný kultúrny prínos.

Podprogram 8.3.

Cieľ 8.3

Opatrenie 8.3.1
Opatrenie 8.3.2

Propagácia v oblasti kultúry

Vytvorenie podmienok na efektívnu propagáciu obce v oblasti kultúry.
Spracovať globálnu koncepciu „propagácie“ histórie obce v multimediálnej forme.
Propagácia kultúry na Internete prostredníctvom www stránky obce.

PO 9. Propagácia a cestovný ruch

V rámci rozvoja cestovného ruchu je potrebné spracovať koncepciu regionálnej spolupráce s okolitými turistickými lokalitami a domácimi a zahraničnými cestovnými kancelárkami. Nevyhnutnou je taktiež propagácia obce a to najmä prostredníctvom www - stránky. Potrebné je sústrediť sa na propagáciu hlavne podujatí, atď..

Podprogram 9.1.

Cieľ 9.1

Opatrenie 9.1.1
Opatrenie 9.1.2

Propagácia obce

Zabezpečiť účinnú propagáciu obce.
Aktualizácia www stránky a aplikácie obce
Podpora budovania informačných tabúl v obci.

Podprogram 9.2.

Cieľ 9.2

Opatrenie 9.2.1

Rekreačno - relaxačné zázemie obce.

Budovanie relaxačno – rekreačného zázemia obce a rekreačných zón obce
Podpora vytvárania nových atraktivít v obce.

Podprogram 9.3.

Cieľ 9.3

Opatrenie 9.3.1

Opatrenie 9.3.2

Cestovný ruch.

Podporovať podnikateľské aktivity v cestovnom ruchu.
Uzavrieť s podnikateľmi dohody o poskytovaní služieb v agroturistike a cestovnom ruchu a o propagovaní ich služieb obcami.
Podporovať podnikateľské subjekty, neziskové organizácie a inštitúcie pri získavaní finančných prostriedkov z grantov a fondov EÚ.

PO 10. Administratíva a bezpečnosť

V rámci administratívneho zabezpečenia chodu samosprávy vytvárať vhodné podmienky na efektívny chod úradu. Vytvoriť vhodné pracovné prostredie a technické zabezpečenie.

Podprogram 10.1.

Cieľ 10.1

Opatrenie 10.1.1

Administratíva

Zabezpečiť rozvoj administratívnej infraštruktúry a podmienok na výkon samosprávnych funkcií v obci
Modernizácia, debarierizácia a zvýšenie energetickej účinnosti Obecného úradu.

Podprogram 10.2.

Cieľ 10.2

Opatrenie 10.2.1

Bezpečnosť

Vytvorenie podmienok na znižovanie kriminality v obci a ochranu majetku obyvateľov a ostatných subjektov v obci.
Bezpečnosť.

PO 11. Informatizácia obce

Zabezpečenie technických podmienok pre rozvoj informačnej spoločnosti. Umožniť obyvateľom využívať on-line elektronické služby samosprávy. Vytvoriť vhodné podmienky na prechod na e-government na lokálnej úrovni (e-gov, e-vote, e-services, ...). Umožniť obyvateľom obce a pracovníkom samosprávy zvyšovať svoje počítačové vedomie a zručnosti.

Podprogram 11.1.

Cieľ 11.1

Opatrenie 11.1.1
Opatrenie 11.1.2

Budovanie a rozvoj informačnej infraštruktúry.

Zabezpečiť technické podmienky na prechod samosprávy na nový typ vládnutia - e - government.
Rozvoj infraštruktúry informačných systémov samosprávy.
Zavádzanie efektívnych elektronických služieb poskytovaných na úrovni samosprávy.

Podprogram 11.2.

Cieľ 11.2

Opatrenie 11.2.1
Opatrenie 11.2.2
Opatrenie 11.2.3

Počítačová gramotnosť.

Zvýšenie počítačovej gramotnosti obyvateľov a pracovníkov samosprávy.
Podpora zvyšovania počítačového vedomia u pracovníkov samosprávy.
Podpora zvyšovania počítačového vedomia u obyvateľov obce.
Podpora vzdelávacích aktivít zameraných na zvyšovanie zručností a vedomostí o internete a motiváciu k používaniu internetu a elektronických služieb.



Uvedené prioritné osi – programy je možné rozčleniť z hľadiska funkcie medzi 3 základné prioritné oblasti. Hospodárska v sebe zahŕňa oblasti, ktoré vytvárajú predpoklady na rozvoj a fungovanie verejného a súkromného sektora – základná technická infraštruktúra spadajúca do odvetví technickej infraštruktúry a odvetví spoločenských potrieb. Oblasť zahŕňa podnikateľské prostredie ako aj cestovný ruch.

Sociálna oblasť zahŕňa odvetvia rozvoja človeka – všetky súčasti verejného sektora, ktoré majú priamy vplyv na rozvoj a kultiváciu fyzickej a duševnej stránky ľudských zdrojov v obci.

Environmentálna oblasť zahŕňa problematiku zneškodňovania odpadov, ako aj starostlivosť a ochranu jednotlivých zložiek životného prostredia.

Prioritná oblasť		
Hospodárska	Sociálna	Environmentálna
Prioritná os: PROGRAM 1. HOSPODÁRSTVO A VEDECKO-TECHNICKÝ ROZVOJ	Prioritná os: PROGRAM 6. SOCIÁLNE SLUŽBY A ZDRAVOTNÍCTVO	Prioritná os: PROGRAM 4. ODPADOVÉ HOSPODÁRSTVO
Prioritná os: PROGRAM 2. DOPRAVA A KOMUNIKÁCIE	Prioritná os: PROGRAM 7. VZDELÁVANIE A ŠPORT	Prioritná os: PROGRAM 5. ŽIVOTNÉ PROSTREDIE
Prioritná os: PROGRAM 3. TECHNICKÁ INFRAŠTRUKTÚRA	Prioritná os: PROGRAM 8. KULTÚRA	
Prioritná os: PROGRAM 9. PROPAGÁCIA A CESTOVNÝ RUCH		
Prioritná os: PROGRAM 10. ADMINISTRATÍVA A BEZPEČNOSŤ		
Prioritná os: PROGRAM 11. INFORMATIZÁCIA OBCE		



**Programová časť Programu hospodárskeho rozvoja a sociálneho rozvoja
obce Krásna Ves
2025 - 2034**



5.1 PROGRAM 1. HOSPODÁRSTVO A VEDECKO-TECHNICKÝ ROZVOJ

Strategický zámer

Zlepšiť podmienky pre rozvoj podnikateľských aktivít, s dôrazom na zvýšenie úrovne zamestnanosti a úrovne a kvality služieb pre obyvateľov obce. V oblasti priemyslu je potrebné okrem zachovania stabilných prvkov výroby všetkými možnými opatreniami podporovať vytváranie nových pracovných príležitostí. Z uvedeného dôvodu sa plánuje intenzifikácia existujúcich výrobných zón, ktoré by významným spôsobom pozitívne ovplyvnili zamestnanosť a ekonomickú stabilitu v obci.

Podprogram 1.1. Podpora malého a stredného podnikania zo strany obce.

Cieľ 1.1 Finančne, legislatívne a technicky podporovať malé a stredné podnikanie zo strany obce.

Opatrenia podprogramu:

Opatrenie 1.1.1 Zakladanie a revitalizácia malých a stredných podnikov s majetkovou účasťou obce.
Aktivity Tvorba podmienok.

Opatrenie 1.1.2 Podpora rozvoja obchodných a komerčných služieb v obci.
Aktivity Podpora rozvoja maloobchodných prevádzok - osobné služby, servisné služby.
Podpora rozvoja maloobchodných prevádzok - domáce potreby, ovocie - zelenina.
Podpora zriadenia maloobchodných predajní potravinárskeho tovaru.

Podprogram 1.2. Podpora tradičných odvetví priemyslu, hospodárstva a poľnohospodárstva..

Cieľ 1.2 Zabezpečiť rozvoj tradičných odvetví v obci.

Opatrenia podprogramu:

Opatrenie 1.2.1 Podpora tradičných odvetví.
Aktivity Vypracovanie technickej dokumentácie.
Využitie existujúcej infraštruktúry na rozvoj výrobných prevádzok, remeselná výroba, atď..
Revitalizácia objektov poľnohospodárskej výroby.
Podpora rozvoja ekologickej výroby.
Zabezpečiť finalizáciu poľnohospodárskej produkcie.
Modernizácia technologického vybavenia PD.
Založenie špeciálnej poľnohospodárskej výroby a distribúcie produkcie.
Zakúpenie mechanizmu na čistenie – zametanie a vlhčenie ulíc.
Podnik služieb, s.r.o. – obstaranie zariadení na poskytovanie reštauračných služieb.
Výstavba priestorov pre prevádzku spracovania drevnej hmoty (finalizácia).
Možnosti rozvoja priemyselnej zóny – malých výrobných prevádzok v priestore areálu PD.

Podprogram 1.3. Podpora inovačných aktivít v podnikoch.

Cieľ 1.3 Vytvorenie podmienok na rozvoj inovačných aktivít v súkromných podnikoch.

Opatrenia podprogramu:

Opatrenie 1.3.1 Zavádzanie nových technológií do súčasných výrobných prevádzok.
Aktivity Modernizácia technológií v podnikoch výroby.
Modernizácia vybavenia Podniku služieb, s.r.o. – technologické vybavenie.

Podprogram 1.4. Energetická efektívnosť a progresívne technológie vo výrobe.

Cieľ 1.4 Zvýšenie energetickej efektívnosti na strane výroby aj spotreby a zavádzanie progresívnych technológií v energetike.

Opatrenia podprogramu:

Opatrenie 1.4.1 Podpora výstavby zariadení na využívanie obnoviteľných zdrojov energie.
Aktivity Spracovanie technickej dokumentácie.
Osadenie fotovoltaických panelov na verejné budovy.

5.2 PROGRAM 2. DOPRAVA A KOMUNIKÁCIE

Strategický zámer

Podpora investičných aktivít so zameraním na modernizáciu a budovanie regionálnych komunikácií (ciest I./III. triedy) zaisťujúcich dopravnú obsluhu obce Krásna Ves. Zámerom je zabezpečiť také prepojenie osídlenia, ktoré umožní efektívny pohyb ľudí a tovaru, modernizáciu dopravných subsystémov zabezpečujúcich bezpečné a hygienicky vyhovujúce dopravné trasy. Cieľom investícií do tohto typu dopravnej infraštruktúry je odstránenie identifikovaných nedostatkov v cestnej sieti s ohľadom environmentálny a bezpečnostný aspekt.

Podprogram 2.1. Komunikácie



Cieľ 2.1 Zabezpečiť výstavbu a rekonštrukciu miestnych a štátnych komunikácií.

Opatrenia podprogramu:

- Opatrenie 2.1.1 Výstavba a rekonštrukcia miestnych komunikácií v obci.
Aktivity Vypracovanie technickej dokumentácie.
Rekonštrukcia miestnej komunikácie k ihrisku.
Výstavba miestnej komunikácie v lokalite Sádka.
Rekonštrukcia miestnej komunikácie smerom na obec Motešice.
Rekonštrukcia miestnej komunikácie na ul. „Za riečkami“.
Rekonštrukcia miestnej komunikácie na ul. „Za domovom“.
Rekonštrukcia priestoru medzi predajňou COOP Jednota a Podnikom služieb.
Rekonštrukcia miestnej komunikácie Pod cintorínom.
Výstavba účelovej cesty od Slatinky do Krásnej Vsi po brehu rieky Bebrava.
Revitalizácia a oprava lesných ciest od závozy Lach.
Revitalizácia a oprava lesných ciest – na Veľké Lúky.
Revitalizácia a oprava lesných ciest – Letný Majer.
- Opatrenie 2.1.2 Výstavba a rekonštrukcia štátnych komunikácií v obci.
Aktivity Rekonštrukcia štátnej cesty III. triedy.
- Opatrenie 2.1.3 Výstavba cyklotrás na prepojenie sídiel regiónu.
Aktivity Vypracovanie technickej dokumentácie.
Výstavba cyklotrasy.
- Opatrenie 2.1.4 Dostavba parkovísk pre potreby občianskej infraštruktúry.
Aktivity Vypracovanie technickej dokumentácie.
Výstavba parkoviska pri futalovom ihrisku.
Výstavba parkoviska pri vodnej nádrži.
Dostavba parkovacích plôch pri obecnom cintoríne – 20 p.m..
Rekonštrukcia spevnenej plochy v smere na kúpalisko
- Opatrenie 2.1.5 Dostavba a rekonštrukcia chodníkov popri miestnych komunikáciách.
Aktivity Vypracovanie technickej dokumentácie.
Dostavba jednostranného chodníka od cintorína ulicou "Dolu pivovarom".
Dostavba jednostranného chodníka z centra obce na obec Slatina nad Bebravou.
Výstavba chodníka na MK od Oců po futbalové ihrisko.
Výstavba chodníka k novému zariadeniu pre seniorov - komunitnému.
Výstavba chodníka od Oců po domov dôchodcov.
- Opatrenie 2.1.6 Rekonštrukcia/výstavba mostov a lávok.
Aktivity Vypracovanie technickej dokumentácie.
Rekonštrukcia mosta cez rieku Bebrava (na dolnom konci).
Rekonštrukcia mostov cez potok Kopanička.
Priepust k bytovke a do ulice („Za Riečky“).
- Opatrenie 2.1.7 Úprava dopravnej infraštruktúry.
Aktivity Optimalizácia dopravného značenia.
Výstavba spomaľovača pri vstupe do obce od obce Motešice.

Podprogram 2.2. Doprava

Cieľ 2.2 Zabezpečenie dopravného spojenia hromadnou autobusovou dopravou, prípadne železničnou dopravou.

Opatrenia podprogramu:

- Opatrenie 2.2.1 Riešenie zastávok SAD ako prvkov drobnej architektúry (prístrešky, lavičky, sedenia, informačné tabule, smetné koše, zeleň,...).
Aktivity Vypracovanie technickej dokumentácie.
Rekonštrukcia a dostavba autobusovej zastávky na ceste III.

5.3 PROGRAM 3. TECHNICKÁ INFRAŠTRUKTÚRA

Strategický zámer

Rozvoj komplexnej infraštruktúry podporujúcej rozvoj obce a zohľadňujúcej rast kvality života obyvateľov obce a životného prostredia. Rozvoj infraštruktúry bude smerovať hlavne k jej rozšíreniu na potenciálne priemyselné zóny v obci, IBV, ako aj na rekonštrukciu súčasnej infraštruktúry - vodovodnej, elektrickej, komunikačnej.

Cieľ 3 Zabezpečiť rozvoj a rekonštrukciu technickej infraštruktúry v obci.

Opatrenia podprogramu:

- Opatrenie 3.1 Výstavba inžinierskych sietí v nových lokalitách IBV.
Aktivity Vypracovanie technickej dokumentácie.
Výstavba plôch IBV v lokalite "Do Sádok".
Výstavba plôch IBV v lokalite „Do Polička“.
Výstavba plôch IBV v lokalite „Nádavky“.
Výstavba plôch HBV v lokalite „Sádka“.
- Opatrenie 3.2 Rozšírenie verejného osvetlenia.



Aktivity	Vypracovanie technickej dokumentácie a príprava projektového spisu. Intenzifikácia verejného osvetlenia (LED). Rekonštrukcia verejného osvetlenia.
Opatrenie 3.3 Aktivity	Revitalizácia pietnych miest v obci. Spracovanie technickej dokumentácie. Revitalizácia areálu obecného cintorína. Osadenie lavičiek a revitalizácia zelene obecného cintorína. Výstavba kolumbária na cintoríne. Rekonštrukcia domu smútku.
Opatrenie 3.4 Aktivity	Zásobovanie pitnou vodou. Spracovanie technickej dokumentácie. Rekonštrukcia vodovodnej siete. Dostavba vodovodnej siete (Sádky a Do Políčka).
Opatrenie 3.5 Aktivity	Zvýšenie kapacity elektrickej a plynovej rozvodnej siete. Vybudovanie nových transformátorových staníc (TS). Rekonštrukcia elektrických rozvodov NN – zemné vedenie.
Opatrenie 3.6 Aktivity	Zníženie energetickej náročnosti budov. Zateplenie verejných budov a budov vo vlastníctve obce.

5.4 PROGRAM 4. ODPADOVÉ HOSPODÁRSTVO

Strategický zámer

Vytvorenie efektívneho a spoľahlivého systému odvádzania a zneškodňovania odpadov produkovaných subjektmi. Zabezpečiť výstavbu/dostavbu splaškovej a dažďovej kanalizačnej siete. Vytvoriť podmienky na odvoz a likvidáciu TKO a nebezpečného odpadu, vytvorenie podmienok na efektívnu separáciu odpadu v obci.

Cieľ 4 Nakladanie s komunálnym a drobným stavebným odpadom

Opatrenia podprogramu:

Opatrenie 4.1 Aktivity	V súlade s prijatými koncepciami zabezpečiť permanentné znižovanie podielu skladkovej časti odpadov a to najmä rozširovaním ponuky zberu triedeného odpadu na zbernom dvore. Zvyšiť environmentálne povedomie ľudí. Rozšírenie kontajnerov pre jednotlivé komodity Pokračovať v zbere nebezpečných odpadov.
Opatrenie 4.2 Aktivity	Zabezpečiť separáciu komunálneho odpadu v obci. Ekonomicky motivovať obyvateľstvo. Výstavba kontajnerových stojísk. Doplnenie zberných nádob na kuchynský odpad a kompostovanie
Opatrenie 4.3 Aktivity	Rekultivácia čiernych skládok. Odstránenie a revitalizácia čiernej skládky.
Opatrenie 4.4 Aktivity	Zberný dvor a obecné kompostovisko. Vypracovanie technickej dokumentácie. Výstavba komunitnej kompostárne. Výstavba zberného dvora pre separovaný zber. Obstaranie mechanizácie pre obecné kompostovisko (traktor, vlečka, štiepkovač). Obstaranie mechanizácie pre zberný dvor.
Opatrenie 4.5 Aktivity	Výstavba zariadení na odvádzanie odpadových vôd. Výstavba kanalizačnej siete - 5682 m. Napojenie kanalizácie na ČOV v Timoradzi.
Opatrenie 4.6 Aktivity	Výstavba dažďovej kanalizačnej siete. Vypracovanie technickej dokumentácie. Revitalizácia odvodňovacích kanálov na zber povrchovej vody.

5.5 PROGRAM 5. ŽIVOTNÉ PROSTREDIE

Strategický zámer

Strategickým zámerom obce je nielen zachovanie existujúceho dobrého stavu životného prostredia a zvyšovania jeho kvality, ale aj eliminácia slabých stránok, neustála osveta, výchova a informovanosť o stave životného prostredia.

Podprogram 5.1. Informovanosť a poradenstvo

Cieľ 5.1 Zabezpečiť účinný systém informovanosti a poradenstva



Opatrenia podprogramu:	
Opatrenie 5.1.1	Spracovať koncepciu zabezpečenia informovanosti, poradenstva a prevencie v oblasti ŽP. Trvale preferovať poradenstvo a prevenciu pred represiou.
Aktivity	Vypracovanie koncepcie pre ochranu životného prostredia v obci. Prezentácia a šírenie osvetu v oblasti životného prostredia.

Podprogram 5.2. Ochrana a racionálne využívanie vôd, ochrana pred povodňami

Cieľ 5.2 Zabezpečiť ochranu a racionálne využívanie vôd, ochranu pred povodňami.

Opatrenia podprogramu:	
Opatrenie 5.2.1	Zabezpečiť dostatok kvalitnej pitnej vody, minimalizovať straty vo vodovodných sieťach.
Aktivity	Údržba a dostavba existujúcej vodovodnej siete.
Opatrenie 5.2.2	Revitalizácia protizáplavových opatrení.
Aktivity	Spracovanie technickej dokumentácie. Revitalizácia protizáplavových opatrení na potoku Bebrava.
Opatrenie 5.2.3	Revitalizácia koryt vodných tokov.
Aktivity	Vypracovanie technickej dokumentácie. Revitalizácia koryta toku Bebrava. Revitalizácia koryta toku Kopanička.

Podprogram 5.3. Ochrana ovzdušia

Cieľ 5.3 Zabezpečiť účinnú ochranu ovzdušia pred malými a strednými zdrojmi znečistenia nachádzajúcimi sa v katastrálnom území obce.

Opatrenia podprogramu:	
Opatrenie 5.3.1	Zabezpečiť zníženie produkovaných emisií hlavným zdrojom znečistenia – domácnosti.
Aktivity	Obmedziť spaľovanie fosílnych palív. Prechod na alternatívne zdroje vykurovania. Znížiť prašnosť komunikácií.

Podprogram 5.4. Ochrana a rozvoj ostatných zložiek životného prostredia

Cieľ 5.4 Realizácia účinných opatrení v oblasti ostatných zložiek životného prostredia.

Opatrenia podprogramu:	
Opatrenie 5.4.1	Realizácia protieróznych opatrení.
Aktivity	Spracovanie technickej dokumentácie. Na rizikových lokalitách vysadiť pásy protieróznej krovinovej vegetácie.
Opatrenie 5.4.2	Výstavba a revitalizácia oddychových zón v obci.
Aktivity	Spracovanie technickej dokumentácie. Vytvorenie bezbariérového parku pre Domov seniorov (za budovou), výsadba stromov. Výstavba oddychovej zóny pri multifunkčnom ihrisku. Výstavba oddychovej zóny v centre obce v okolí kaplnky. Osadenie mobiliáru v obci. Výstavba oddychovej zóny pri vodnej nádrži. Výstavba oddychovej zóny v juhovýchodnej časti obce. Výstavba menšej zelenej zóny s malým detským ihriskom juhu obce. Revitalizácia priestoru v okolí altánku pri predajni COOP Jednota.

5.6 PROGRAM 6. SOCIÁLNE SLUŽBY A ZDRAVOTNÍCTVO

Strategický zámer

Neustále rozvíjať širokú paletu sociálnych a zdravotných služieb poskytovaných v obci. Dbať o ich dostupnosť, kvalitu a vzájomnú vyváženosť za účelom dosiahnutia dôstojných podmienok života všetkých kategórií obyvateľov obce.

Podprogram 6.1. Sociálne služby

Cieľ 6.1 Doplniť chýbajúcu infraštruktúru sociálnych zariadení v obci a zvýšiť ich kvalitu.

Opatrenia podprogramu:	
Opatrenie 6.1.1	Obyvatelia v dôchodkovom veku.
Aktivity	Poskytovanie služby SOS hodínok. Rekonštrukcia a rozšírenie kapacity Centra sociálnej starostlivosti. Výstavba nového zariadenia komunitného typu pre 2x6 klientov. Výbudovanie denného stacionáru. Výstavba priestorov pre klub dôchodcov. Obstaranie vozidla pre rozvoz stravy. Zriadenie terénnej opatrovateľskej služby. Zriadenie zariadenie opatrovateľskej starostlivosti cca 12 miest, prepravná služba, služby jedálne, základňa pre terénnu opatrovateľskú službu.
Opatrenie 6.1.2	Mladé rodiny s deťmi.



Aktivity	Podpora mladých rodín s deťmi. Zriadenie služby práčovne. Zriadenie klubovne pre mládež v priestoroch starej školy. Zriadenie priestorov pre stretávanie matiek s deťmi. Výstavba nájomných bytov 2 x 6 b.j..
----------	---

Podprogram 6.2. Zdravotnícke služby

Cieľ 6.2 Zlepšiť úroveň poskytovania zdravotníckych a sociálnych služieb.

Opatrenia podprogramu:

Opatrenie 6.2.1	Podpora poradenskej činnosti.
Aktivity	Zabezpečenie personálnych kapacít. Zabezpečenie priestorov.
Opatrenie 6.2.2	Zabezpečiť dostupnosť zdravotnej starostlivosti pre deti a dospelých občanov.
Aktivity	Výstavba priestorov pre zdravotné stredisko. Podpora zriadenia ambulancie praktického lekára pre dospelých. Podpora zriadenia ambulancie praktického lekára pre deti a dorast. Podpora zriadenia stomatologickej ambulancie.

Podprogram 6.3. Služby zamestnanosti

Cieľ 6.3 Zlepšenie zamestnanosti a sociálnej inklúzie rizikových skupín obyvateľov obce.

Opatrenia podprogramu:

Opatrenie 6.3.1	Realizácia vzdelávacích kurzov v oblasti malého podnikania.
Aktivity	Finančné a personálne zabezpečenie.
Opatrenie 6.3.2	Podpora klientov formou individuálneho poradenstva, posudzovania individuálnych schopností a vypracovania individuálnych akčných plánov a rozvoj celoživotného poradenstva.
Aktivity	Zabezpečenie priestorov na uskutočňovanie poradenských služieb. Personálne zabezpečenie poradenstva.
Opatrenie 6.3.3	Podpora poradensko-vzdelávacích aktivít zameraných na získavanie sociálnych zručností pri hľadaní si zamestnania a komunikácie s potenciálnym zamestnávateľom pre znevýhodnených uchádzačov o zamestnanie.
Aktivity	Zabezpečenie priestorov na uskutočňovanie poradenských služieb. Personálne zabezpečenie poradenstva.

5.7 PROGRAM 7. VZDELÁVANIE A ŠPORT

Strategický zámer

Zabezpečenie všestranného rozvoja detí a mládeže. Zlepšenie technického stavu a vybavenia materskej a základnej školy. V športe umožniť ponuku čo najširšej palety služieb, zabezpečiť čo najefektívnejšie a transparentné využitie verejných financií ku prospechu všetkých občanov obce. Podpora existujúcich športových podujatí, ako aj vytváranie vhodných podmienok pre rozvoj rôznych druhov športu nielen pre obyvateľov obce.

Podprogram 7.1. Vzdelávanie

Cieľ 7.1 Zabezpečiť rozvoj a údržbu infraštruktúry vzdelávania a zabezpečenie podmienok pre efektívnu vzdelávaciu činnosť v obci.

Opatrenia podprogramu:

Opatrenie 7.1.1	Modernizácia zariadení predškolskej výchovy.
Aktivity	Rekonštrukcia kuchyne a jedálne materskej školy s nákupom nového zariadenia a vybavenia. Dobudovanie oplotenia materskej školy. Dostavba exteriérového vybavenia areálu MŠ, hracích prvkov a zelene.
Opatrenie 7.1.2	Záujmové vzdelávanie.
Aktivity	Spracovanie technickej dokumentácie. Výbudovanie centra voľného času pre deti a mládež v budove bývalej ZŠ.

Podprogram 7.2. Šport

Cieľ 7.2. Zabezpečiť trvalé skvalitňovanie vyváženej ponuky výkonnostného a rekreačného športu.

Opatrenia podprogramu:

Opatrenie 7.2.1	Výstavba a rekonštrukcia športovej infraštruktúry.
Aktivity	Spracovanie technickej dokumentácie. Výstavba priestorov pre športové náčinie pri multifunkčnom ihrisku. Rekonštrukcia športového areálu (obnova športovej plochy so zavlážovaním, rekonštrukciou športových kabín). Výstavba detského ihriska pri vodnej nádrži. Výstavba detského ihriska pri dome kultúry. Dobudovanie priestorov na hygienu, toaletu, prezliekanie a sklad športového materiálu.



Multifunkčné ihrisko – výmena osvetlenia a sieťových zábran okolo ihriska, výmena umelej trávy.
 Vybudovanie plážového volejbalového ihriska.
 Vybudovanie ihriska pre bedminton.
 Zakúpenie stolnotenisových ohrádok.
 Vybudovanie outdoorového ihriska.
 Výstavba malých zariadení - minigolf.
 Výstavba malého detského bazéna s detskými atrakciami.
 Výstavba adrenalínového športového zariadenia.
 Dostavba športových ihrísk v lokalite Kopanice – za areálom futbalového ihriska.
 Športové ihrisko pre deti a mládež v priestoroch medzi kúpaliskom a ihriskom.

Opatrenie 7.2.2 Rozvoj mimoškolskej činnosti – športové kluby, turistika, kultúrne krúžky.
 Aktivity Zabezpečenie priestorového a materiálneho vybavenia.

5.8 PROGRAM 8. KULTÚRA

Strategický zámer

Trvalé pôsobenie na kultúrne povedomie obyvateľov širokou paletou kultúrnych aktivít organizovaných externými subjektmi. Existencia dôstojných priestorov pre kultúrne aktivity je povinnosť obce. Priebežná a kreatívna propagácia podujatí má vplyv na imidž obce a tým aj na cestovný ruch.

Podprogram 8.1. Kultúrna infraštruktúra

Cieľ 8.1 Zachovanie kultúrno–historického potenciálu obce a rozvoj kultúrnych, informačných a voľnočasových aktivít v nadväznosti na rozvoj cestovného ruchu na regionálnej a miestnej úrovni.

Opatrenia podprogramu:

Opatrenie 8.1.1 Revitalizácia multifunkčného kultúrneho zariadenia.
 Aktivity Vypracovanie technickej dokumentácie.
 Rekonštrukcia a revitalizácia budovy bývalej školy na kultúrne účely (prestavba budovy bývalej ZŠ na komunitné centrum s priestormi pre DHZO, fitnesscentrum, knižnicu, malé spoločenské priestory pre stretávanie komunit).
 Modernizácia vybavenosti kultúrneho domu (inventár, zatemnenie, opona, závesy, javiskové osvetlenie a ozvučenie, priestor šatne pre návštevy, priestor pre služby – bufet, kuchynka).
 Modernizácia vybavenia domu kultúry.
 Rekonštrukcia a modernizácia priestorov obecnej knižnice.
 Modernizácia vybavenia obecnej knižnice.

Opatrenie 8.1.2 Rekonštrukcia kultúrnych pamiatok.
 Aktivity Podpora zachovania tradícií – izba tradícií.
 Podpora rekonštrukcie pôvodných stavieb (rodinné domy s výškou) ich Iluminácia. Iluminácia kaplnky.
 Podpora vzniku klubu a tým podpora udržateľnosti miestnych spolkov a vznik nových súborov.
 Celková renovácia historickej budovy, kde sídli obchod Podniku služieb – TIC + centrum voľného času pre deti a mládež.
 Zriadenie expozície pohrebiska Lužickej kultúry.

Opatrenie 8.1.3 Podpora kultúrnych podujatí v obci.
 Aktivity Vypracovanie technickej dokumentácie.
 Výstavba amfiteátra.

Podprogram 8.2. Organizačné zabezpečenie

Cieľ 8.2 Organizačne zabezpečiť ponuku kultúrnych podujatí v obci.

Opatrenia podprogramu:

Opatrenie 8.2.1 Spracovať kalendár kultúrnych podujatí na celý rok, tento priebežne aktualizovať. Rozšíriť žánrovú ponuku s orientáciou na hodnotný kultúrny prínos.
 Aktivity Personálne a finančné zabezpečenie.
 Spracovanie kalendár kultúrnych podujatí.

Podprogram 8.3. Propagácia v oblasti kultúry

Cieľ 8.3 Vytvorenie podmienok na efektívnu propagáciu obce v oblasti kultúry.

Opatrenia podprogramu:

Opatrenie 8.3.1 Spracovať globálnu koncepciu „propagácie“ histórie obce v multimediálnej forme.
 Aktivity Personálne a finančné zabezpečenie.
 Spracovanie koncepcie v multimediálnej forme.

Opatrenie 8.3.2 Propagácia kultúry na Internete prostredníctvom www stránky obce.
 Aktivity Finančné zabezpečenie.
 Obsahová analýza www stránky.
 Priebežná aktualizácia www stránky.

5.9 PROGRAM 9. PROPAGÁCIA A CESTOVNÝ RUCH

Strategický zámer



Budovať goodwill obce a dosiahnuť, aby sa obec stala vyhladávaným miestom cestovného ruchu v oblasti športu, kultúry a turistiky. Využiť prírodný potenciál, ktorý ponúka blízke aj širšie okolie obce.

Podprogram 9.1. Propagácia obce

Cieľ 9.1 Zabezpečiť účinnú propagáciu obce.

Opatrenia podprogramu:

Opatrenie 9.1.1 Aktualizácia www stránky obce.
Aktivita Finančné zabezpečenie.
Obsahová analýza www stránky.
Prieběžná aktualizácia www stránky.

Opatrenie 9.1.2 Podpora budovania informačných tabúľ v obci.
Aktivita Budovanie a inštalácia tabúľ informujúcich o atraktivitách obce.
Budovanie a inštalácia tabúľ propagujúcich kultúrne hodnoty obce.

Podprogram 9.2. Rekreačno - relaxačné zázemie obce.

Cieľ 9.2 Budovanie relaxačno – rekreačného zázemia obce.

Opatrenia podprogramu:

Opatrenie 9.2.1 Podpora vytvárania nových atraktivít v obce.
Aktivita Spracovanie technickej dokumentácie.
Rekonštrukcia a dostavba kúpaliska.
Výstavba oplotenia medzi ihriskom a kúpaliskom.
Dostavba areálu kúpaliska – zábradlie okolo bazénu, vybudovať sociálne zázemie.
Výstavba malého penziónu pri športovom areáli, podpora ubytovacích kapacít s nízkou kapacitou (v zrekonštruovaných rod. domoch).
Modernizácia reštauračného zariadenia obce, podpora vzniku malého reštauračného zariadenia pri vodnej nádrži.

Podprogram 9.3. Cestovný ruch.

Cieľ 9.3 Podporovať podnikateľské aktivity v cestovnom ruchu.

Opatrenia podprogramu:

Opatrenie 9.3.1 Uzavrieť s podnikateľmi dohody o poskytovaní služieb v agroturistike a cestovnom ruchu a o propagovaní ich služieb obcami.
Aktivita Zabezpečenie personálnych kapacít.

Opatrenie 9.3.2 Podporovať podnikateľské subjekty, neziskové organizácie a inštitúcie pri získavaní finančných prostriedkov z grantov a fondov EÚ.
Aktivita Zabezpečenie personálnych kapacít.

5.10 PROGRAM 10. ADMINISTRATÍVA A BEZPEČNOSŤ

Strategický zámer

Vytvoriť podmienky na efektívnu prácu obecného úradu. Vytvoriť vyhovujúce podmienky na poskytovania verejných služieb, estetizácia a funkčnosť miesta kontaktu so zákazníkmi obecného úradu, vytváranie vhodných technických a pracovných podmienok na obecných úradoch. Vytvorenie podmienok na znižovanie kriminality v obci a ochranu majetku obyvateľov a ostatných subjektov v obci.

Podprogram 10.1. Administratíva

Cieľ 10.1 Zabezpečiť rozvoj administratívnej infraštruktúry a podmienok na výkon samosprávnych funkcií v obci

Opatrenia podprogramu:

Opatrenie 10.1.1 Modernizácia Obecného úradu vrátane zvýšenia energetickej účinnosti a debarierizácie
Aktivita Spracovanie technickej dokumentácie.
Komplexná rekonštrukcia obecného úradu – interiéry.
Osadenie vodeodolnej informačnej tabule pred obecným úradom.
Spracovanie územného plánu obce.

Podprogram 10.2. Bezpečnosť

Cieľ 10.2 Vytvorenie podmienok na znižovanie kriminality v obci a ochranu majetku obyvateľov a ostatných subjektov v obci.

Opatrenia podprogramu:

Opatrenie 10.2.1 Bezpečnosť.
Aktivita Dostavba kamerového systému pri verejných budovách
Dostavba kamerového systému na verejných priestranstvách v centre obce.
Dostavba kamerového systému pri športoviskách.
Dostavba kamerového systému pri vodnej nádrži.
Dostavba kamerového systému na príjazdových cestách do obce.



Dostavba požiarnej zbrojnice s garážou.
 Rozšírenie rozhlasu.

5.11 PROGRAM 11. INFORMATIZÁCIA OBCE

Strategický zámer

Zabezpečenie technických podmienok pre rozvoj informačnej spoločnosti. Umožniť obyvateľom využívať on-line elektronické služby samosprávy. Vytvoriť vhodné podmienky na prechod na e-government na lokálnej úrovni (e-vote, e-services,...). Umožniť obyvateľom obce a pracovníkom samosprávy zvyšovať svoje počítačové vedomie a zručnosti.

Podprogram 11.1. Budovanie a rozvoj informačnej infraštruktúry.

Cieľ 11.1 Zabezpečiť technické podmienky na prechod samosprávy na nový typ vládnutia - e - government.

Opatrenia podprogramu:

Opatrenie 11.1.1 Rozvoj infraštruktúry informačných systémov samosprávy.

Aktivity Technické zabezpečenie IS.
 Výstavba solárnych lavičiek v centre obce.
 Zlepšenie pokrytia signálom mobilných operátorov.
 Výstavba verejného prístupového bodu.
 Výstavba optickej siete.
 Rozšírenie signálu internetu v ulici Za riečkami.

Opatrenie 11.1.2 Zavádzanie efektívnych elektronických služieb poskytovaných na úrovni samosprávy.

Aktivity Tvorba aplikačného softwaru na zabezpečenie e – služieb v obci.

Podprogram 11.2. Počítačová gramotnosť.

Cieľ 11.2 Zvýšenie počítačovej gramotnosti obyvateľov a pracovníkov samosprávy.

Opatrenia podprogramu:

Opatrenie 11.2.1 Podpora zvyšovania počítačového vedomia u pracovníkov samosprávy.

Aktivity Realizácia kurzov v oblasti nových SW pre pracovníkov miestnej samosprávy.

Opatrenie 11.2.2 Podpora zvyšovania počítačového vedomia u obyvateľov obce.

Aktivity Realizácia kurzov na zvyšovanie počítačového vedomia u obyvateľov obce.
 Realizácia kurzov na obsluhu a používanie obecného informačného a komunikačného systému.

Opatrenie 11.2.3 Podpora vzdelávacích aktivít zameraných na zvyšovanie zručností a vedomostí o internete a motiváciu k používaniu internetu a elektronických služieb.

Aktivity Realizácia kurzov na zvyšovanie vedomostí o internete.

6 MERATEĽNÉ INDIKÁTORY

Monitorovanie Programu hospodárskeho a sociálneho rozvoja obce Krásna Ves sa vykonáva na základe súboru indikátorov priradených k jednotlivým cieľom a opatreniam (ktoré môžu byť priebežne konkretizované). Indikátory podporujú oprávnenosť verejných výdavkov na jednotlivé opatrenia a zároveň preukazujú ekonomickú účinnosť realizovaných verejných výdavkov. Indikátory budú zároveň základným faktorom pri tvorbe kritérií na čerpanie finančnej podpory z regionálneho rozvojového fondu.

6.1 PROGRAM 1. HOSPODÁRSTVO A VEDECKO-TECHNICKÝ ROZVOJ

Podprogram 1.1. Podpora malého a stredného podnikania zo strany obce.

Cieľ 1.1 Finančne, legislatívne a technicky podporovať malé a stredné podnikanie zo strany obce.

Opatrenia	Názov	Merateľné indikátory	Typ	Merná jednotka	Inform. zdroj	Vých. hodnota	Cieľová hodnota
Opatrenie 1.1.1	Zakladanie a revitalizácia malých a stredných podnikov s majetkovou účasťou obce.	Počet vytvorených nových pracovných miest	dopad	počet	podn. subjekt	0	15
		Počet revitalizovaných podnikateľských subjektov	dopad	počet	podn. subjekt	0	1
		Nárast tržieb	výsledok	%	podn. subjekt	0	20
Opatrenie 1.1.2	Podpora rozvoja obchodných a komerčných služieb v obci.	Počet vytvorených nových pracovných miest	dopad	počet	podn. subjekt	0	5
		Počet nových podnikateľských subjektov	dopad	počet	podn. subjekt	0	1



		Celková predajná plocha	výsledok	m ²	podn. subjekt	0	500
--	--	-------------------------	----------	----------------	---------------	---	-----

Podprogram 1.2. Podpora tradičných odvetví priemyslu, hospodárstva a poľnohospodárstva.

Cieľ 1.2 Zabezpečiť rozvoj tradičných odvetví v obci.

Opatrenia	Názov	Merateľné indikátory	Typ	Merná jednotka	Inform. zdroj	Vých. hodnota	Cieľová hodnota
Opatrenie 1.2.1	Podpora tradičných odvetví.	Počet vytvorených nových pracovných miest	dopad	počet	podn. subjekt	0	15
		Nárast pridanej hodnoty	dopad	%	podn. subjekt	5	15
		Nárast tržieb	výsledok	%	podn. subjekt	7	20
		Počet podporených projektov	výstup	počet	podn. subjekt	0	5
		Výdavky na inovácie	výsledok	€	podn. subjekt	0	1,5 mil.

Podprogram 1.3. Podpora inovačných aktivít v podnikoch.

Cieľ 1.3 Vytvorenie podmienok na rozvoj inovačných aktivít v súkromných podnikoch.

Opatrenia	Názov	Merateľné indikátory	Typ	Merná jednotka	Inform. zdroj	Vých. hodnota	Cieľová hodnota
Opatrenie 1.3.1	Zavádzanie nových technológií do súčasných výrobných prevádzok.	Počet vytvorených nových pracovných miest	dopad	počet	podn. subjekt	0	15
		Nárast pridanej hodnoty	dopad	%	podn. subjekt	5	15
		Nárast tržieb	výsledok	%	podn. subjekt	5	20
		Výdavky na inovácie	výsledok	€	podn. subjekt	0	1,5 mil..

Podprogram 1.4. Energetická efektívnosť a progresívne technológie vo výrobe.

Cieľ 1.4 Zvýšenie energetickej efektívnosti na strane výroby aj spotreby a zavádzanie progresívnych technológií v energetike.

Opatrenia	Názov	Merateľné indikátory	Typ	Merná jednotka	Inform. zdroj	Vých. hodnota	Cieľová hodnota
Opatrenie 1.4.1	Podpora výstavby zariadení na využívanie obnoviteľných zdrojov energie.	Objem preinvestovaných prostriedkov	výsledok	€	obec Krásna Ves	0	150 tis.
		Objem vyprodukovanej elektrickej energie	výsledok	kWp	obec Krásna Ves	0	70
		Počet vytvorených nových pracovných miest	dopad	počet	obec Krásna Ves	0	0

6.2 PROGRAM 2. DOPRAVA A KOMUNIKÁCIE

Podprogram 2.1. Komunikácie

Cieľ 2.1 Rozvoj dopravnej infraštruktúry

Opatrenia	Názov	Merateľné indikátory	Typ	Merná jednotka	Inform. zdroj	Vých. hodnota	Cieľová hodnota
Opatrenie 2.1.1	Výstavba a rekonštrukcia miestnych komunikácií v obci.	Dĺžka rekonštruovaných a novovybudovaných ciest III. Triedy a miestnych komunikácií	výstup	km	obec Krásna Ves	0	3
		Dĺžka novovybudovaných chodníkov	výstup	km	obec Krásna Ves	0	2
		Počet užívateľov podporených Projektov	výsledok	počet	obec Krásna Ves	0	470
		Počet vytvorených pracovných miest	výsledok	počet	obec Krásna Ves	0	0
Opatrenie 2.1.2	Výstavba a rekonštrukcia štátnych komunikácií v obci.	Dĺžka rekonštruovaných a novovybudovaných ciest III. triedy a miestnych komunikácií	výstup	km	obec Krásna Ves	0	2
		Dĺžka novovybudovaných chodníkov	výstup	km	obec Krásna Ves	0	0,5



		Počet užívateľov podporených Projektov	výsledok	počet	obec Krásna Ves	-	470
		Počet vytvorených pracovných miest	výsledok	počet	obec Krásna Ves	0	0
Opatrenie 2.1.3	Výstavba cyklotrás na prepojenie sídiel regiónu.	Dĺžka vybudovaných cyklotrás	výstup	km	obec Krásna Ves	0	10
		Počet užívateľov podporených projektov	výsledok	počet	obec Krásna Ves	0	470
		Počet nových návštevníkov obce	výsledok	počet	obec Krásna Ves	0	7000
		Počet vytvorených pracovných miest	výsledok	počet	obec Krásna Ves	0	0
Opatrenie 2.1.4	Dostavba parkovísk pre potreby občianskej infraštruktúry.	Počet novovybudovaných parkovacích miest	výstup	počet	obec Krásna Ves	0	30
		Počet užívateľov podporených projektov	výsledok	počet	obec Krásna Ves	0	470
		Počet vytvorených pracovných miest	výsledok	počet	obec Krásna Ves	0	0
Opatrenie 2.1.5	Dostavba a rekonštrukcia chodníkov popri miestnych komunikáciách.	Dĺžka rekonštruovaných chodníkov	výstup	km	obec Krásna Ves	0	0
		Dĺžka novovybudovaných chodníkov	výstup	km	obec Krásna Ves	0	1
		Počet užívateľov podporených projektov	výsledok	počet	obec Krásna Ves	0	470
		Počet vytvorených pracovných miest	výsledok	počet	obec Krásna Ves	0	0
Opatrenie 2.1.6	Rekonštrukcia/výstavba mostov a lávok.	Počet zrekonštruovaných/vybudovaných mostov	výstup	počet	obec Krásna Ves	0	1
		Počet užívateľov podporených projektov	výsledok	počet	obec Krásna Ves	0	470
Opatrenie 2.1.7	Úprava dopravnej infraštruktúry.	Počet novovybudovaných dopravných technických zariadení	výsledok	počet	obec Krásna Ves	0	3
		Dĺžka novovybudovaných komunikácií	výstup	km	obec Krásna Ves	0	0

Podprogram 2.2. Doprava

Cieľ 2.2 Zabezpečenie dopravného spojenia hromadnou autobusovou dopravou, prípadne železničnou dopravou.

Opatrenia	Názov	Merateľné indikátory	Typ	Merná jednotka	Inform. zdroj	Vých. hodnota	Cieľová hodnota
Opatrenie 2.2.1	Riešenie zastávok SAD ako prvkov drobnej architektúry (prístrešky, lavičky, sedenia, informačné tabule, smetné koše, zeleň,...).	Počet zrekonštruovaných zastávok SAD	výstup	počet	obec Krásna Ves	0	1
		Počet užívateľov podporených projektov	výsledok	počet	obec Krásna Ves	0	470
		Počet vytvorených pracovných miest	výsledok	počet	obec Krásna Ves	0	0

6.3 PROGRAM 3. TECHNICKÁ INFRAŠTRUKTÚRA

Cieľ 3 Zabezpečiť rozvoj a rekonštrukciu technickej infraštruktúry v obci.

Opatrenia	Názov	Merateľné indikátory	Typ	Merná jednotka	Inform. zdroj	Vých. hodnota	Cieľová hodnota
Opatrenie 3.1	Výstavba inžinierskych sietí v nových lokalitách.	Celková nová plocha pre IBV	výsledok	ha	obec Krásna Ves	0	2
		Počet nových obyvateľov obce	dopad	osoby	obec Krásna Ves	0	50
Opatrenie 3.2	Rekonštrukcia a rozšírenie verejného osvetlenia.	Počet inštalovaných svietidiel	výsledok	počet	obec Krásna Ves	0	50
		Zvýšenie pokrytia územia verejným osvetlením	dopad	%	obec Krásna Ves	95	100
		Počet podporených Projektov,	dopadu	počet	obec	0	2



		prostredníctvom ktorých boli vytvorené podmienky na poskytovanie nových služieb verejnej infraštruktúry			Krásna Ves		
Opatrenie 3.3	Revitalizácia pietnych miest v obci.	Plocha zrekonštruovaného cintorína	výstup	m ²	obec Krásna Ves	0	10000
		Počet vysadených krov a drevín	výsledok	počet	obec Krásna Ves	0	200
Opatrenie 3.4	Zásobovanie pitnou vodou.	Percento obyvateľov zásobovaných vodou z verejných vodovodov	kontextový	%	obec Krásna Ves	90	99
		Dĺžka vybudovanej vodovodnej siete	výsledok	km	obec Krásna Ves	0	1
		Počet užívateľov podporených Projektov	výsledok	počet	obec Krásna Ves	0	470
Opatrenie 3.5	Zvýšenie kapacity elektrickej a plynovej rozvodnej siete.	Zvýšenie kapacity v %	dopad	%	obec Krásna Ves	0	100
		Počet užívateľov podporených Projektov	výsledok	počet	obec Krásna Ves	0	470
Opatrenie 3.6	Zníženie energetickej náročnosti budov.	Zníženie energetickej náročnosti v %	dopad	%	obec Krásna Ves	0	30
		Počet užívateľov podporených Projektov	výsledok	počet	obec Krásna Ves	0	470

6.4 PROGRAM 4. ODPADOVÉ HOSPODÁRSTVO

Cieľ 4 Nakladanie s komunálnym a drobným stavebným odpadom

Opatrenia	Názov	Merateľné indikátory	Typ	Merná jednotka	Inform. zdroj	Vých. hodnota	Cieľová hodnota
Opatrenie 4.1	V súlade s prijatými koncepciami zabezpečiť permanentné znižovanie podielu skladovanej časti odpadov..	Produkcia komunálneho odpadu	ŠÚ SR	tony	obec Krásna Ves	0	120
		Zneškodnený komunálny odpad	MŽP SR	tony	obec Krásna Ves	0	80
		Objem separovaného odpadu.	dopad	tony	obec Krásna Ves	0	60
		Znižovanie objemu produkovaného odpadu	dopad	%	obec Krásna Ves	0	8
Opatrenie 4.2	Zabezpečiť separáciu komunálneho odpadu v obci.	Objem separovaného odpadu.	dopad	tony	obec Krásna Ves	0	60
		Znižovanie objemu produkovaného odpadu	dopad	tony	obec Krásna Ves	0	3
		Zneškodnený komunálny odpad	MŽP SR	kontextový	obec Krásna Ves	0	60
Opatrenie 4.3	Rekultivácia čiernych skládok.	Plocha rekultivovanej skládky KO, čiernych skládok.	výsledok	m ²	obec Krásna Ves	0	100
Opatrenie 4.4	Výstavba a dovybavenie obecného kompostoviska a zberného dvora.	Objem uskladneného odpadu v tonách,	dopad	tony	obec Krásna Ves	0	60
		Počet vybudovaných kompostovísk a zberných dvorov	Výsledok	počet	obec Krásna Ves	0	1
Opatrenie 4.5	Výstavba zariadení na odvádzanie odpadových vôd.	Dĺžka novovybudovanej splaškovej kanalizácie	výsledok	km	obec Krásna Ves	0	5
Opatrenie 4.6	Výstavba dažďovej kanalizačnej siete.	Dĺžka novovybudovanej dažďovej kanalizácie	výsledok	km	obec Krásna Ves	0	3

6.5 PROGRAM 5. ŽIVOTNÉ PROSTREDIE

Podprogram 5.1. Informovanosť a poradenstvo

Cieľ 5.1 Zabezpečiť účinný systém informovanosti a poradenstva

Opatrenia	Názov	Merateľné indikátory	Typ	Merná jednotka	Inform. zdroj	Vých. hodnota	Cieľová hodnota
Opatrenie 5.1.1	Spracovať koncepciu zabezpečenia informovanosti, poradenstva a prevencie v oblasti ŽP. Trvale preferovať poradenstvo a	Počet vypracovaných koncepcií	výsledok	počet	obec Krásna Ves	0	1
		Počet užívateľov podporených projektov	výsledok	počet	obec Krásna Ves	0	470



	prevenciu pred represiou.						
--	---------------------------	--	--	--	--	--	--

Podprogram 5.2. Ochrana a racionálne využívanie vôd, ochrana pred povodňami

Cieľ 5.2 Zabezpečiť ochranu a racionálne využívanie vôd, ochranu pred povodňami.

Opatrenia	Názov	Merateľné indikátory	Typ	Merná jednotka	Inform. zdroj	Vých. hodnota	Cieľová hodnota
Opatrenie 5.2.1	Zabezpečiť dostatok kvalitatívnej pitnej vody, minimalizovať straty vo vodovodných sieťach.	Percento obyvateľov zásobovaných vodou z verejných vodovodov	kontextový	%	obec Krásna Ves	90	99
Opatrenie 5.2.2	Revitalizácia protizáplavových opatrení.	Dĺžka upravených korýt	výsledok	km	obec Krásna Ves	0	1
		Počet vytvorených poldrov	výsledok	počet	obec Krásna Ves	0	1
		Počet vytvorených protizáplavových hrádzí	výsledok	počet	obec Krásna Ves	0	0
Opatrenie 5.2.3	Revitalizácia a úprava korýt vodných tokov.	Dĺžka zrekonštruovaných korýt tokov	výsledok	km	obec Krásna Ves	0	1
		Zvýšenie prietoku korýt vodných tokov	dopad	%	obec Krásna Ves	0	30

Podprogram 5.3. Ochrana ovzdušia

Cieľ 5.3 Zabezpečiť účinnú ochranu ovzdušia pred malými a strednými zdrojmi znečistenia nachádzajúcimi sa v katastrálnom území obce

Opatrenia	Názov	Merateľné indikátory	Typ	Merná jednotka	Inform. zdroj	Vých. hodnota	Cieľová hodnota
Opatrenie 5.3.1	Zabezpečiť zníženie produkovaných emisií hlavným zdrojom znečistenia – domácnosti.	Počet domácností s vykurovaním alternatívnymi zdrojmi energie	výsledok	%	obec Krásna Ves	0	30

Podprogram 5.4. Ochrana a rozvoj ostatných zložiek životného prostredia

Cieľ 5.4 Realizácia účinných opatrení v oblasti ostatných zložiek životného prostredia.

Opatrenia	Názov	Merateľné indikátory	Typ	Merná jednotka	Inform. zdroj	Vých. hodnota	Cieľová hodnota
Opatrenie 5.4.1	Realizácia protierózných opatrení.	Celková plocha s realizovanými opatreniami	výstup	ha	obec Krásna Ves	0	5
		Počet užívateľov podporených Projektov	výsledok	počet	obec Krásna Ves	0	470
		Počet vysadených nových krovin a stromov,	výsledok	počet	obec Krásna Ves	0	200
Opatrenie 5.4.2	Výstavba a revitalizácia oddychových zón v obci.	Plocha zrekonštruovaných OZ	výsledok	m ²	obec Krásna Ves	0	500
		Počet vysadených krov a drevín	výsledok	počet	obec Krásna Ves	0	100

6.6 PROGRAM 6. SOCIÁLNE SLUŽBY A ZDRAVOTNÍCTVO

Podprogram 6.1. Sociálne služby

Cieľ 6.1 Doplniť chýbajúcu infraštruktúru sociálnych zariadení v obci a zvýšiť ich kvalitu.

Opatrenia	Názov	Merateľné indikátory	Typ	Merná jednotka	Inform. zdroj	Vých. hodnota	Cieľová hodnota
Opatrenie 6.1.1	Obyvatelia v dôchodkovom veku.	Počet užívateľov podporených projektov	výsledku	počet	obec Krásna Ves	0	50
		Počet podporených Projektov	výsledku	počet	obec Krásna Ves	0	3
Opatrenie 6.1.2	Mladé rodiny s deťmi.	Počet užívateľov podporených projektov	výsledku	počet	obec Krásna Ves	0	70
		Počet podporených projektov	výsledku	počet	obec Krásna Ves	0	5



				Ves		
	Počet vytvorených pracovných miest	výsledku	počet	obec Krásna Ves	0	0

Podprogram 6.2. Zdravotnícke služby

Cieľ 6.2 Zlepšiť úroveň poskytovania zdravotníckych a sociálnych služieb.

Opatrenia	Názov	Merateľné indikátory	Typ	Merná jednotka	Inform. zdroj	Vých. hodnota	Cieľová hodnota
Opatrenie 6.2.1	Podpora poradenskej činnosti.	Počet užívateľov podporených projektov	výsledku	počet	obec Krásna Ves	0	10
		Počet podporených projektov	výstupu	počet	obec Krásna Ves	0	1
Opatrenie 6.2.2	Zabezpečiť dostupnosť zdravotnej starostlivosti pre deti a dospelých občanov.	Počet podporených projektov, prostredníctvom ktorých boli vytvorené podmienky na poskytovanie nových služieb verejnej infraštruktúry	dopadu	počet	obec Krásna Ves	0	5
		Počet užívateľov podporených projektov	výsledku	počet	obec Krásna Ves	0	470

Podprogram 6.3. Služby zamestnanosti

Cieľ 6.3 Zlepšenie zamestnanosti a sociálnej inklúzie rizikových skupín obyvateľov obce.

Opatrenia	Názov	Merateľné indikátory	Typ	Merná jednotka	Inform. zdroj	Vých. hodnota	Cieľová hodnota
Opatrenie 6.3.1	Realizácia vzdelávacích kurzov v oblasti malého podnikania.	počet úspešných absolventov programov CZV podporených z projektov OPV	výstup	absolútny počet	obec Krásna Ves	0	2
		produktivita práce ako dôsledok rozvoja ľudského kapitálu	vplyv	%	obec Krásna Ves	20	75
Opatrenie 6.3.2	Podpora klientov formou individuálneho poradenstva, posudzovania individuálnych schopností a vypracovávaní individuálnych akčných plánov a rozvoj celoživotného poradenstva.	Počet užívateľov podporených projektov	výsledku	počet	obec Krásna Ves	0	2
		Počet podporených projektov	výstupu	počet	obec Krásna Ves	0	1
Opatrenie 6.3.3	Podpora poradensko-vzdelávacích aktivít zameraných na získavanie sociálnych zručností pri hľadaní si zamestnania a komunikácie s potenciálnym zamestnávateľom pre znevýhodnených uchádzačov o zamestnanie.	Počet užívateľov podporených projektov	výsledku	počet	obec Krásna Ves	0	2
		Počet podporených projektov	výstupu	počet	obec Krásna Ves	0	1
		Zníženie nezamestnanosti	dopad	%	obec Krásna Ves	0	10
		Počet novozaložených podnikateľských subjektov	dopad	%	obec Krásna Ves	0	1

6.7 PROGRAM 7. VZDELÁVANIE A ŠPORT

Podprogram 7.1. Vzdelávanie

Cieľ 7.1 Zabezpečiť rozvoj a údržbu infraštruktúry vzdelávania a zabezpečenie podmienok pre efektívnu vzdelávaciu činnosť v obci.

Opatrenia	Názov	Merateľné indikátory	Typ	Merná jednotka	Inform. zdroj	Vých. hodnota	Cieľová hodnota
Opatrenie 7.1.1	Modernizácia zariadení predškolskej výchovy.	Výmera vybudovaných priestorov v m ²	výstup	m ²	obec Krásna Ves	0	300
		Výmera zrevitalizovaných priestorov v m ²	výstupu	m ²	obec Krásna Ves	0	100
		Počet užívateľov podporených projektov	výsledku	počet	obec Krásna Ves	0	18
Opatrenie 7.1.2	Záujmové vzdelávanie.	Výmera vybudovaných priestorov v m ²	výstup	m ²	obec Krásna Ves	0	200
		Výmera zrevitalizovaných priestorov v m ²	výstupu	m ²	obec Krásna Ves	0	200
		Počet užívateľov podporených projektov	výsledku	počet	obec Krásna Ves	0	50



Podprogram 7.2. Šport

Cieľ 7.2. Zabezpečiť trvalé skvalitňovanie vyváženej ponuky výkonnostného a rekreačného športu.

Opatrenia	Názov	Merateľné indikátory	Typ	Merná jednotka	Inform. zdroj	Vých. hodnota	Cieľová hodnota
Opatrenie 7.2.1	Výstavba a rekonštrukcia športovej infraštruktúry.	Počet vybudovaných ihrísk	výsledku	počet	obec Krásna Ves	0	15
		Počet organizovaných športových podujatí	výsledku	počet	obec Krásna Ves	0	50
		Počet užívateľov podporených projektov	výsledku	počet	obec Krásna Ves	0	100
Opatrenie 7.2.2	Rozvoj mimoškolskej činnosti – športové kluby, turistika, kultúrne krúžky.	Počet organizovaných športových podujatí	výsledku	počet	obec Krásna Ves	0	10
		Počet užívateľov podporených projektov	výsledku	počet	obec Krásna Ves	0	50

6.8 PROGRAM 8. KULTÚRA

Podprogram 8.1. Kultúrna infraštruktúra

Cieľ 8.1 Zachovanie kultúrno-historického potenciálu obce a rozvoj kultúrnych, informačných a voľnočasových aktivít v nadväznosti na rozvoj cestovného ruchu na regionálnej a miestnej úrovni.

Opatrenia	Názov	Merateľné indikátory	Typ	Merná jednotka	Inform. zdroj	Vých. hodnota	Cieľová hodnota
Opatrenie 8.1.1	Výstavba multifunkčného kultúrneho zariadenia.	Výmera zrekonštruovaných/vybudovaných priestorov v m ²	výstup	m ²	obec Krásna Ves	0	500
		Zníženie koeficientu prestupu tepla,	dopad	%	obec Krásna Ves	0	30
		Plocha zrekonštruovanej strešnej krytiny,	výstup	m ²	obec Krásna Ves	0	500
Opatrenie 8.1.2	Rekonštrukcia kultúrnych pamiatok.	Počet vybudovaných/zrekonštruovaných kultúrnych objektov	výstup	počet	obec Krásna Ves	0	1
		Počet užívateľov	dopad	počet	obec Krásna Ves	0	470
Opatrenie 8.1.3	Podpora kultúrnych podujatí v obci.	Počet vybudovaných objektov	výstup	počet	obec Krásna Ves	0	1
		Počet organizovaných podujatí	dopad	počet	obec Krásna Ves	0	20

Podprogram 8.2. Organizačné zabezpečenie

Cieľ 8.2 Organizačne zabezpečiť ponuku kultúrnych podujatí v obci.

Opatrenia	Názov	Merateľné indikátory	Typ	Merná jednotka	Inform. zdroj	Vých. hodnota	Cieľová hodnota
Opatrenie 8.2.1	Spracovať kalendár kultúrnych podujatí na celý rok, tento priebežne aktualizovať. Rozšíriť žánrovú ponuku s orientáciou na hodnotný kultúrny prínos.	Počet spracovaných reklamných informačných letákov	výsledku	počet	obec Krásna Ves	0	1
		Počet nových návštevníkov obce	výsledku	počet	obec Krásna Ves	0	50

Podprogram 8.3. Propagácia v oblasti kultúry

Cieľ 8.3 Vytvorenie podmienok na efektívnu propagáciu obce v oblasti kultúry.

Opatrenia	Názov	Merateľné indikátory	Typ	Merná jednotka	Inform. zdroj	Vých. hodnota	Cieľová hodnota
Opatrenie 8.3.1	Spracovať globálnu koncepciu „propagácie“ histórie obce v multimediálnej forme.	Počet spracovaných reklamných informačných letákov, multimediálnych prezentácií	výsledku	počet	obec Krásna Ves	0	0
		Počet nových návštevníkov obce	výsledok	počet	obec Krásna Ves	0	1500
Opatrenie	Propagácia kultúry na	Počet nových prístupov na www	výsledok	počet	obec	0	1500



8.3.2	Internete prostredníctvom www stránky obce.	stránku			Krásna Ves		
		Počet nových návštevníkov obce	dopad	počet	obec Krásna Ves	0	500
		Počet propagovaných kultúrnych podujatí	výsledok	počet	obec Krásna Ves	0	1

6.9 PROGRAM 9. PROPAGÁCIA A CESTOVNÝ RUCH

Podprogram 9.1. Propagácia obce

Cieľ 9.1 Zabezpečiť účinnú propagáciu obce.

Opatrenia	Názov	Merateľné indikátory	Typ	Merná jednotka	Inform. zdroj	Vých. hodnota	Cieľová hodnota
Opatrenie 9.1.1	Zriadenie www stránky obce.	Počet nových prístupov na www stránku	výsledok	počet	obec Krásna Ves	0	500
Opatrenie 9.1.2	Podpora budovania informačných tabúlí v obce.	Počet nových inštalovaných tabúlí	výsledok	počet	obec Krásna Ves	0	1
		Počet nových návštevníkov obce	dopad	počet	obec Krásna Ves	0	1500

Podprogram 9.2. Rekreačno - relaxačné zázemie obce.

Cieľ 9.2 Budovanie relaxačno – rekreačného zázemia obce.

Opatrenia	Názov	Merateľné indikátory	Typ	Merná jednotka	Inform. zdroj	Vých. hodnota	Cieľová hodnota
Opatrenie 9.2.1	Podpora vytvárania nových atraktivít v obci.	Počet vytvorených nových pracovných miest	dopad	počet	obec Krásna Ves	0	0
		Počet nových návštevníkov obce	výsledok	počet	obec Krásna Ves	0	2500
		Tržby z predaja služieb	dopad	€	obec Krásna Ves	0	0

Podprogram 9.3. Cestovný ruch.

Cieľ 9.3 Podporovať podnikateľské aktivity v cestovnom ruchu.

Opatrenia	Názov	Merateľné indikátory	Typ	Merná jednotka	Inform. zdroj	Vých. hodnota	Cieľová hodnota
Opatrenie 9.3.1	Uzavrieť s podnikateľmi dohody o poskytovaní služieb v agroturistike a cestovnom ruchu a o propagovaní ich služieb obcami.	Počet uzatvorených dohôd	výsledok	počet	obec Krásna Ves	0	1
		Počet nových atraktivít obce	výsledok	počet	obec Krásna Ves	0	2
		Počet nových propagačných materiálov	výsledok	počet	obec Krásna Ves	0	1
		Počet nových návštevníkov obce	výsledok	počet	obec Krásna Ves	0	2500
Opatrenie 9.3.2	Podporovať podnikateľské subjekty, neziskové organizácie a inštitúcie pri získavaní finančných prostriedkov z grantov a fondov EÚ.	Počet nových atraktivít obce	výsledok	počet	obec Krásna Ves	0	2
		Objem získaných prostriedkov	výstup	mil. €	obec Krásna Ves	0	-
		Počet nových návštevníkov obce	výsledok	počet	obec Krásna Ves	0	2500
		Počet užívateľov podporených projektov	výsledku	počet	obec Krásna Ves	0	100

6.10 PROGRAM 10. ADMINISTRATÍVA A BEZPEČNOSŤ

Podprogram 10.1. Administratíva

Cieľ 10.1 Zabezpečiť rozvoj administratívnej infraštruktúry a podmienok na výkon samosprávnych funkcií v obci

Opatrenia	Názov	Merateľné indikátory	Typ	Merná	Inform.	Vých.	Cieľová
-----------	-------	----------------------	-----	-------	---------	-------	---------



				jednotka	zdroj	hodnota	hodnota
Opatrenie 10.1.1	Modernizácia Obecného úradu.	Počet podporených projektov, prostredníctvom ktorých boli vytvorené podmienky na poskytovanie nových služieb verejnej infraštruktúry	dopadu	počet	obec Krásna Ves	0	2

Podprogram 10.2. Bezpečnosť

Cieľ 10.2 Vytvorenie podmienok na znižovanie kriminality v obci a ochranu majetku obyvateľov a ostatných subjektov v obci.

Opatrenia	Názov	Merateľné indikátory	Typ	Merná jednotka	Inform. zdroj	Vých. hodnota	Cieľová hodnota
Opatrenie 10.2.1	Bezpečnosť	Počet nainštalovaných kamier	výsledok	počet	obec Krásna Ves	0	10
		Zníženie kriminality	dopad	%	obec Krásna Ves	0	30
		Pokrytie územia	dopad	%	obec Krásna Ves	0	70

6.11 PROGRAM 11. INFORMATIZÁCIA OBCE

Podprogram 11.1. Budovanie a rozvoj informačnej infraštruktúry.

Cieľ 11.1 Zabezpečiť technické podmienky na prechod samosprávy na nový typ vládnutia - e - government.

Opatrenia	Názov	Merateľné indikátory	Typ	Merná jednotka	Inform. zdroj	Vých. hodnota	Cieľová hodnota
Opatrenie 11.1.1	Rozvoj infraštruktúry informačných systémov samosprávy.	% obyvateľov, ktorí využili internet v priebehu posledných 3 mesiacov na interakciu s verejnými inštitúciami	dopad	%	obec Krásna Ves	10	20
		% podnikov, ktoré využili internet v priebehu posledných 3 mesiacov na interakciu s verejnými inštitúciami	dopad	%	obec Krásna Ves	20	40
		Podiel transakčných typov služieb na celkovom počte základných verejných e-služieb	dopad	%	obec Krásna Ves	10	20
Opatrenie 11.1.2	Zavádzanie efektívnych elektronických služieb poskytovaných na úrovni samosprávy.	on-line dostupnosť 20 základných verejných služieb	dopad	%	obec Krásna Ves	5	30
		Počet potrebných dokumentov pri vybavení agendy spojenej s vybranou životnou udalosťou	výsledok	Počet	obec Krásna Ves	3	1
		% obyvateľov, ktorí využili internet v priebehu posledných 3 mesiacov na interakciu s verejnými inštitúciami	dopad	%	obec Krásna Ves	5	30
		% podnikov, ktoré využili internet v priebehu posledných 3 mesiacov na interakciu s verejnými inštitúciami	dopad	%	obec Krásna Ves	10	20
		Podiel transakčných typov služieb na celkovom počte základných verejných e-služieb	dopad	%	obec Krásna Ves	20	40

Podprogram 11.2. Počítačová gramotnosť.

Cieľ 11.2 Zvýšenie počítačovej gramotnosti obyvateľov a pracovníkov samosprávy.

Opatrenia	Názov	Merateľné indikátory	Typ	Merná jednotka	Inform. zdroj	Vých. hodnota	Cieľová hodnota
Opatrenie 11.2.1	Podpora zvyšovania počítačového vedomia u pracovníkov samosprávy.	Počet užívateľov podporených Projektov	výsledku	počet	obec Krásna Ves	0	1
		Počet podporených projektov	výstupu	počet	obec Krásna Ves	0	1
		% pracovníkov ovládajúcich 5 zo 6 základných IT zručností	dopad	%	obec Krásna Ves	50	100
Opatrenie 11.2.2	Podpora zvyšovania počítačového vedomia u obyvateľov obce.	Počet užívateľov podporených projektov	výsledku	počet	obec Krásna Ves	0	100
		Počet podporených projektov	výstupu	počet	obec Krásna Ves	0	1
		% obyvateľov ovládajúcich 5 zo 6 základných IT zručností	dopad	%	obec Krásna Ves	10	20
Opatrenie 11.2.3	Podpora vzdelávacích aktivít zameraných na zvyšovanie zručností a vedomostí o	Počet užívateľov podporených projektov	výsledku	počet	obec Krásna Ves	0	5



internete a motiváciu k používaniu internetu a elektronických služieb.	Počet podporených projektov	výstupu	počet	obec Krásna Ves	0	1
	Podiel transakčných typov služieb na celkovom počte základných verejných e-služieb	dopad	%	obec Krásna Ves	5	30
	% obyvateľov, ktorí využili internet v priebehu posledných 3 mesiacov na interakciu s verejnými inštitúciami	dopad	%	obec Krásna Ves	10	20
	% podnikov, ktoré využili internet v priebehu posledných 3 mesiacov na interakciu s verejnými inštitúciami	dopad	%	obec Krásna Ves	20	40
	% obyvateľov ovládajúcich 5 zo 6 základných IT zručností	dopad	%	obec Krásna Ves	10	20



**Realizačná časť Programu hospodárskeho rozvoja a sociálneho rozvoja
obce Krásna Ves
2025 - 2034**



Realizačná časť je zameraná na popis postupov inštitucionálneho zabezpečenia formou partnerstva a organizačné zabezpečenie realizácie programu rozvoja obce, systém monitorovania a hodnotenia plnenia programu rozvoja obce s ustanovením merateľných ukazovateľov, vecný a časový harmonogram realizácie programu rozvoja obce formou akčných plánov.

7 INŠTITUCIONÁLNE A ORGANIZAČNÉ ZABEZPEČENIE REALIZÁCIE PHRSR OBCE KRÁSNA VES

Obecný úrad zabezpečuje trvalo udržateľný hospodársky rozvoj, sociálny rozvoj a územný rozvoj prostredníctvom PHRSR a Akčných plánov. Obecný úrad v súčinnosti s poslancami OZ a zriadenými komisiami pripravuje vízie, stratégie, iniciuje aktivity strategického rozvoja obce, vykonáva stratégiu regionálneho rozvoja, vypracováva program hospodárskeho a sociálneho rozvoja, koordinuje spoluprácu na jeho vypracovaní, spolupracuje s externým prostredím, vedie databázy kontaktov, vedie prehľad o organizáciách tretieho sektora, pomáha a vytvára podmienky na ich činnosť. Úrad analyzuje potreby, ktoré sa plánujú prefinancovať z príspevkov na projekty, sleduje výzvy na predkladanie žiadostí, legislatívu, pravidlá, pri príprave spolupracuje s vecnými útvarmi a externým prostredím, vytvára podmienky pre realizáciu projektov, monitoruje priebeh realizácie projektov, zúčastňuje sa na kontrole práce na projektoch, kontroluje práce na realizácii projektov a hodnotí ukončené projekty, sleduje legislatívu a pravidlá pre čerpanie fondov EÚ a grantov, komunikuje s riadiacim orgánom, monitoruje realizáciu projektov.

Koordinácia efektívnej a účinnej implementácie PHRSR obce bude zabezpečená prostredníctvom príslušných komisií OZ.

Obecné zastupiteľstvo kontroluje dosahovanie stanovených cieľov PHRSR obce Krásna Ves. Pravidelne sleduje a hodnotí výsledky implementácie PHRSR. Orgány a inštitúcie štátnej správy všetkých oblastí spoločensko-ekonomického a kultúrneho života, ktoré realizáciou svojich rozvojových aktivít prispievajú k napĺňaniu cieľov PHRSR obce a vstupujú do partnerstiev územnej spolupráce. Podnikateľské subjekty, združenia podnikateľských subjektov, zamestnávateľa - koordinujúce aktivity na napĺňanie cieľov PHRSR a vstupujúce do partnerstiev na mimosektorovej báze, podnikateľský subjekt - samospráva - tretí sektor. Záujmové spolky a združenia, občianske združenia - realizujúci svoje rozvojové aktivity v koordinácii s obcou Krásna Ves, v súlade s opatreniami a aktivitami PHRSR obce Krásna Ves, podporujúcimi vyvážený regionálny rozvoj územia obce. Ostatní socio - ekonomickí partneri - podieľajúcich sa na realizovaní akčných plánov v súlade s PHRSR obce Krásna Ves na roky 2025 - 2034.

Inštitucionálne a organizačné zabezpečenie realizácie akčných plánov obce Krásna Ves

Implementácia PHRSR obce Krásna Ves sa bude realizovať aj prostredníctvom konkrétnych Akčných plánov. Akčné plány PHRSR by mali byť priamo napojené na rozpočet obce a zároveň reflektujú kompetencie obce.

Návrh systému riadenia a implementácie akčných plánov PHRSR obce Krásna Ves je nasledovný:

- Obecné zastupiteľstvo monitoruje implementáciu akčných plánov obce Krásna Ves. Posudzuje a schvaľuje návrhy na zmenu a doplnenie akčných plánov.
- Realizáciu konkrétnych projektov Akčného plánu obce Krásna Ves budú zabezpečovať pracovníci úradu a starosta obce.
- Kontrolným orgánom budú poverené jednotlivé komisie Obecného zastupiteľstva obce Krásna Ves

Realizácia vyžaduje pravidelnú systematickú prácu skupín odborníkov a pracovníkov samosprávy. Na tento účel sa doporučuje zriadiť nasledovné orgány s prepojením na vlastné ľudské zdroje:

Výbor pre PHRSR

Poradný orgán zložený zo starostu a poslancov obecného zastupiteľstva. Úlohou výboru bude v intervale minimálne dva krát do roka posúdiť Správu o realizácii PHRSR a stav finančného čerpania prostriedkov, dopadovú analýzu PHRSR, plán na ďalšie obdobie a navrhovať stratégiu rozvoja a doplnenie úloh a opatrení, ktoré neboli uvedené v PHRSR.

Komisia strategického rozvoja



Výkonný útvar, zabezpečujúci plánovanie a realizáciu úloh PHRSR. Úlohou útvaru bude: vypracovávať Opatrenia, koordinovať Opatrenia, monitorovať realizáciu Projektov, vypracovávať dopadové analýzy Projektov, spolupracovať s inými partnermi doma a v zahraničí na realizácii Projektov, vyhľadávať potenciálne zdroje a partnerstvá na realizáciu úloh PHRSR, dohliadať nad ekonomickým čerpaním Projektových prostriedkov, zbierať podklady o Projektoch v rámci PHRSR realizovaných inými subjektami, viesť aktuálnu analýzu demografie a štruktúry ekonomických charakteristík obce, sledovať podnikateľskú klímu a vzájomný vzťah odvetví v obci, poskytovať asistenciu podnikom vytváraním všestranných komunikačných kanálov, atď.

Koordinátor pre stratégiu

Bude mať za úlohu: fungovať ako výkonný tajomník, koordinovať realizáciu PHRSR, predkladať správy, podieľať sa na určovaní priorít realizácie PHRSR, koordinovať stretnutia, podnety, požiadavky predstaviteľov rozhodujúcich odvetví na území obce, zaznamenávať dôležité trendy v hospodárstve majúce dopad na vývoj obce, podieľať sa na budovaní verejno-súkromných partnerstiev, zúčastňovať sa na dôležitých domácich a zahraničných stretnutiach, konferenciách, zameraných na rozvoj obce.

Vlastní zamestnanci

Do realizácie PHRSR budú zapojení aj ostatní zamestnanci.

7.1 SYSTÉM MONITOROVANIA A HODNOTENIA PLNENIA PHRSR

Medzi kľúčové činnosti a procesy nevyhnutné pre správne zabezpečenie implementácie PHRSR patria aj monitorovanie a hodnotenie na úrovni programu i jednotlivých projektov. Základom nového strategického prístupu v oblasti monitoringu a hodnotenia pre programové obdobie 2025 - 2034 je dôraz kladený na jasné definovanie cieľov a orientácia na výsledky intervencií. Jednotné a správne porozumenie nového výsledkovo orientovaného prístupu k politike súdržnosti EÚ je kľúčovým faktorom efektívnej prípravy a realizácie programového obdobia 2025 - 2034. Premenu plánovaných vstupov, výstupov a výsledkov na skutočné vstupy, výstupy a dosiahnuté výsledky prostredníctvom výberu a implementácie projektov možno pozorovať v reálnom čase pomocou monitorovacích mechanizmov. Monitorovanie, ktorého dominantným nástrojom sú merateľné ukazovatele, je teda zamerané predovšetkým na sledovanie efektivity implementačných a riadiacich mechanizmov programu a na dosahovanie cieľov programu. Na rozdiel od vstupov a výstupov, skutočne dosiahnutý výsledok je okrem realizácie programu daný aj externými faktormi mimo dosahu programu. Externé faktory môžu mať na dosahovanie výsledku minimálny alebo výraznejší vplyv. Práve preto je pri tvorbe programu kľúčové identifikovať pokiaľ možno všetky faktory, ktoré môžu ovplyvniť dosahovanie zvoleného výsledku a rozhodnúť, ktoré z nich budú predmetom programu. Z tohto dôvodu je určenie celkového skutočne dosiahnutého výsledku t.j. reálneho dopadu (dosahu) programu na zmenu sociálno-ekonomickej reality možné len na základe vykonania hodnotenia dopadov.

Dopady nebudú merané prostredníctvom ukazovateľov, ale vhodne zvolenými metódami hodnotenia. Hodnotenie vychádza z údajov získaných na základe monitorovania, kombinuje ich s ďalšími údajmi a poskytuje pridanú hodnotu pre proces učenia, zdokonaľovania a zvyšovania transparentnosti verejných politík tým, že analyzuje unikátnu špecifickú situáciu hodnoteného programu. Hľadá súvislosti, ktoré nie sú evidentné a dopady, ktoré neboli plánované, poskytuje relevantné dôkazy. Stanovenie vhodných výstupových a najmä výsledkových merateľných ukazovateľov je kľúčové, aby bolo možné merať a spätne vyhodnotiť dosahovanie plánovanej zmeny sociálno-ekonomickej reality. Výstupové merateľné ukazovatele pre všetky prioritné osi PHRSR je potrebné definovať v závislosti od plánovaných aktivít a projektov, ktoré prispievajú k dosahovaniu plánovaného výsledku. Zvoliť by mali len tie merateľné ukazovatele, ktoré vystihujú podstatu výstupov priorít a prioritných osí PHRSR. Cieľové hodnoty predstavujú kvalifikovaný odhad, ktorý môže byť v prípade potreby upravený na základe vývoja implementácie. Pri stanovovaní cieľových hodnôt je vhodné vychádzať zo skúseností s implementáciou podobných projektov v minulosti, z dostupných cenníkov, prípadne smerných ukazovateľov (tzv. benchmarkov).

Monitoring

Významným predpokladom pre úspešné napĺňanie cieľov PHRSR obce Krásna Ves je posilnenie postavenia miestnej samosprávy pri implementácii samotného programu. Zároveň je potrebné, aby miestna samospráva aktívne iniciovala vznik partnerstiev (spolupráce) s významnými socioekonomickými aktérmi pôsobiacimi na území obce. Úlohou miestnej samosprávy je pravidelné monitorovanie a vyhodnocovanie plnenia PHRSR obce Krásna Ves. Hlavným cieľom monitorovania je pravidelné sledovanie realizácie cieľov Programu a projektov s využitím systému merateľných ukazovateľov. Výstupy z monitorovania zabezpečujú pre obec Krásna Ves vstupy pre rozhodovanie pre účely zlepšenia implementácie PHRSR, vypracovávanie priebežných správ a záverečnej správy o



vykonávaní PHRSR a podklady pre rozhodovanie obecného zastupiteľstva obce Krásna Ves (napr. v súvislosti s prípadnou revíziou PHRSR). Monitorovanie a hodnotenie zabezpečujú všetky subjekty zúčastnené na riadení PHRSR v rozsahu zadefinovaných úloh a zodpovedností (definované v PHRSR obce Krásna Ves). V súvislosti s implementáciou PHRSR je monitorovanie na úrovni individuálnych projektov zabezpečované, v rámci príslušných opatrení, zodpovednými projektovými manažermi (projektový manažér, poverený zástupca zodpovedný za realizáciu projektu).

Monitorovanie na úrovni cieľov a prioritných osí PHRSR ako celku bude zabezpečovať OcÚ Krásna Ves. Údaje získané v procese monitorovania predstavujú významný zdroj informácií pre riadenie PHRSR a pre prijímanie rozhodnutí OcÚ Krásna Ves a Obecného zastupiteľstva. Zároveň sú využívané v procese hodnotenia PHRSR, resp. jeho rôznych aspektov. Monitorovanie (a následne hodnotenie) prebieha na základe systému merateľných ukazovateľov.

Ciele PHRSR sa definujú a následne kvantifikujú v procese programovania prostredníctvom sústavy merateľných ukazovateľov. Ukazovatele sú záväzné pre všetky subjekty a sú súčasťou PHRSR obce Krásna Ves. Napĺňanie zadefinovaných ukazovateľov predstavuje najdôležitejší nástroj pre monitorovanie a hodnotenie napĺňania cieľov PHRSR. Rámcové merateľné ukazovatele PHRSR sú uvedené na konci programovej časti PHRSR obce Krásna Ves na roky 2025 - 2034. Monitorovanie začína na najnižšom stupni – na úrovni projektu. Pre potreby monitorovania je projekt základnou jednotkou, ktorá je analyzovaná prostredníctvom relevantných zozbieraných údajov.

Hodnotenie

V súlade so systémom riadenia, definovaným v PHRSR, hodnotenie predstavuje proces, ktorý systematicky skúma prínos z realizácie PHRSR a jeho súlad s cieľmi stanovenými v PHRSR a analyzuje účinnosť realizačných procesov a vhodnosť nastavenia jednotlivých opatrení a skupiny aktivít a pripravuje odporúčania na zvýšenie ich efektívnosti. Počas programového obdobia (roky 2025 - 2034) sa odporúča vykonávať priebežné hodnotenia a po ukončení programového obdobia, tzv. následné hodnotenie. Výsledky sa zverejňujú podľa platných predpisov o prístupe k informáciám. Proces hodnotenia z hľadiska jeho vykonávania je rozdelený na interné a externé hodnotenie. Pri internom hodnotení je v procese hodnotenia realizovaný vlastnými (internými) kapacitami subjektu zodpovedného za administratívne zabezpečenie realizácie PHRSR, naopak na externom hodnotení sa podieľa externý subjekt (iná právnická alebo fyzická osoba).

Priebežné hodnotenie

Proces priebežného hodnotenia má formu série hodnotení, ktorých cieľom je kontinuálne počas implementácie Programu skúmať rozsah, do akého sa využili prostriedky, skúmať efektívnosť a účinnosť programovania a sociálno-ekonomický dopad. Zároveň identifikuje faktory, ktoré prispeli k úspechu alebo neúspechu implementácie Programu vrátane udržateľnosti a identifikovania vhodných postupov. Hodnotenie sa vykonáva systematicky a priebežne počas celého trvania Programu až po predloženie Záverečnej správy Programu. Priebežné hodnotenia sa odporúča vykonávať raz ročne. Hodnotiace obdobie je obdobie od 1. januára do 31. decembra príslušného roka. Správu z hodnotenie predkladá OcÚ obecnému zastupiteľstvu obce Krásna Ves najneskôr do 6 mesiacov po uplynutí príslušného hodnotiaceho obdobia. Základnými podkladmi pre prípravu hodnotenia sú monitorovacie správy projektov realizovaných v rámci príslušného PHRSR a priebežné správy o implementovaní PHRSR predkladané Obecnému zastupiteľstvu obce Krásna Ves. Výsledky hodnotenia sú podkladom pre rozhodnutia OcÚ a Obecné zastupiteľstvo obce Krásna Ves pri riadení realizácie PHRSR s účelom dosiahnuť žiaduci pokrok smerom k naplneniu hlavných ekonomických, sociálnych a environmentálnych cieľov.

Následné hodnotenie

Následné hodnotenie skúma rozsah, v akom sa využili zdroje, účinnosť a efektívnosť programovania a sociálno-ekonomický vplyv. Následné hodnotenie určí faktory, ktoré prispeli k úspechu alebo neúspechu vykonávania PHRSR a určí osvedčené postupy. Výstupom následného hodnotenia je Záverečná správa o hodnotení PHRSR obce Krásna Ves. Hodnotiace obdobie pri následnom hodnotení predstavuje obdobie celej realizácie PHRSR (tzv. programové obdobie). Programové obdobie začína dňom schválenia Programu príslušným monitorovacím výborom a končí 31.12.2034. Vypracovanie Záverečnej správy zabezpečí OcÚ Krásna Ves, ktorý ju do 6 mesiacov od ukončenia programového obdobia predkladá obecnému zastupiteľstvu.



Formulár č. R 5 - Plán hodnotenia a monitorovania

Plán priebežných hodnotení PHRSR na programové obdobie 2025 - 2034		
Typ hodnotenia	Vykonat' prvýkrát	Dôvod vykonania/ periodicita
Strategické hodnotenie	v roku 2029	podľa rozhodnutia obce/koordinátora PHRSR a vzniknutej spoločenskej potreby.
Operatívne hodnotenie		
Tematické hodnotenie časti PHRSR	v roku 2027, 2029, 2032, 2034	téma hodnotenia identifikovaná ako riziková časť vo výročnej monitorovacej správe za predchádzajúci kalendárny rok
Ad hoc mimoriadne hodnotenie	podľa potreby	pri značnom odklone od stanovených cieľov a doľahnutých hodnôt ukazovateľov pri návrhu na revíziu PHRSR
Ad hoc hodnotenie celého PHRSR alebo jeho časti	na konci programovacieho obdobia	na základe rozhodnutia starostu/primátora, kontrolného orgánu obce/mesta, podnetu poslancov; na základe protokolu NKÚ SR, správy auditu ...

Zdroj: Príloha k metodike PHRSR, 2014, s.25.

7.2 KOMUNIKAČNÝ PLÁN

Obec bude priebežne informovať o realizácii PHRSR prostredníctvom verejných zasadnutí OZ, ako aj prostredníctvom vlastnej www stránky. Na stránke sa budú priebežne publikovať schválené monitorovacie správy, ktoré boli schválené obecným zastupiteľstvom. V prípravnej fáze monitorovacej správy budú môcť zúčastnené strany pripomienkovať predkladaný materiál. Zodpovedný za pravidelné informovanie bude OcÚ Krásna Ves .

Formulár č. R 1 - Komunikačný plán pre fázu realizácie PHRSR

P. č.	Časový rámec	Miesto konania	Cieľová skupina	Forma	Téma, ciele	Vstupné údaje	Výstupy
1.	01/2026	OcÚ	poslanci, obyvatelia, neziskové a podnikateľské subjekty	verejné prerokovanie	Prepojenie PHRSR a rozpočtovania, hodnotenie plnenia za predchádzajúci rok	Hodnotiaca a monitorovacia správa plnenia PHRSR, rozpočet na príslušný rok, Výročná správa obce, Záverečný účet	Monitorovacia správa, Uznesenie OZ
2.	01/2027	OcÚ	poslanci, obyvatelia, neziskové a podnikateľské subjekty	verejné prerokovanie	Prepojenie PHRSR a rozpočtovania, hodnotenie plnenia za predchádzajúci rok	Hodnotiaca a monitorovacia správa plnenia PHRSR, rozpočet na príslušný rok, Výročná správa obce, Záverečný účet	Monitorovacia správa, Uznesenie OZ
3.	01/2028	OcÚ	poslanci, obyvatelia, neziskové a podnikateľské subjekty	verejné prerokovanie	Prepojenie PHRSR a rozpočtovania, hodnotenie plnenia za predchádzajúci rok	Hodnotiaca a monitorovacia správa plnenia PHRSR, rozpočet na príslušný rok, Výročná správa obce, Záverečný účet	Monitorovacia správa, Uznesenie OZ
4.	01/2029	OcÚ	poslanci, obyvatelia, neziskové a podnikateľské subjekty	verejné prerokovanie	Prepojenie PHRSR a rozpočtovania, hodnotenie plnenia za predchádzajúci rok	Hodnotiaca a monitorovacia správa plnenia PHRSR, rozpočet na príslušný rok, Výročná správa obce, Záverečný účet	Monitorovacia správa, Uznesenie OZ
5.	01/2030	OcÚ	poslanci, obyvatelia, neziskové a podnikateľské subjekty	verejné prerokovanie	Prepojenie PHRSR a rozpočtovania, hodnotenie plnenia za predchádzajúci rok	Hodnotiaca a monitorovacia správa plnenia PHRSR, rozpočet na príslušný rok, Výročná správa obce, Záverečný účet	Monitorovacia správa, Uznesenie OZ
6.	01/2031	OcÚ	poslanci, obyvatelia, neziskové a podnikateľské subjekty	verejné prerokovanie	Prepojenie PHRSR a rozpočtovania, hodnotenie plnenia za predchádzajúci rok	Hodnotiaca a monitorovacia správa plnenia PHRSR, rozpočet na príslušný rok, Výročná správa obce, Záverečný účet	Monitorovacia správa, Uznesenie OZ
7.	01/2032	OcÚ	poslanci, obyvatelia, neziskové a podnikateľské subjekty	verejné prerokovanie	Prepojenie PHRSR a rozpočtovania, hodnotenie plnenia za predchádzajúci rok	Hodnotiaca a monitorovacia správa plnenia PHRSR, rozpočet na príslušný rok, Výročná správa obce, Záverečný účet	Monitorovacia správa, Uznesenie OZ



8.	01/2033	OcÚ	poslanci, obyvatelia, neziskové a podnikateľské subjekty	verejné prerokovanie	Prepojenie PHRSR a rozpočtovania, hodnotenie plnenia za predchádzajúci rok	Hodnotiaca a monitorovacia správa plnenia PHRSR, rozpočet na príslušný rok, Výročná správa obce, Záverečný účet	Monitorovacia správa, Uznesenie OZ
9.	01/2034	OcÚ	poslanci, obyvatelia, neziskové a podnikateľské subjekty	verejné prerokovanie	Prepojenie PHRSR a rozpočtovania, hodnotenie plnenia za predchádzajúci rok	Hodnotiaca a monitorovacia správa plnenia PHRSR, rozpočet na príslušný rok, Výročná správa obce, Záverečný účet	Monitorovacia správa, Uznesenie OZ, Záverečná hodnotiaca správa

Zdroj: Príloha k metodike PHRSR, 2014, s.25.

8 AKČNÝ PLÁN

Akčný plán je konkrétny a záväzný harmonogram činností súvisiacich s rozvojom obce v jednotlivých oblastiach sociálno-ekonomického rozvoja, vychádza zo stratégie, je jej logickou súčasťou a realizuje sa prostredníctvom konkrétnych nosných a podporných projektov. Akčný plán obsahuje záväzky týkajúce sa plnenia jednotlivých úloh ako aj zoznam inštitúcií zodpovedných za ich plnenie, predpokladané zdroje financovania, predpokladané objemy rozpočtov, dopad na rozpočet relevantného subjektu, ako aj stav momentálnej pripravenosti projektov. Súčasťou akčného plánu je predpokladaný časový harmonogram. Predpokladané rozpočty v pláne sú uvedené v **tis. €**.

8.1 PROGRAM 1. HOSPODÁRSTVO A VEDECKO-TECHNICKÝ ROZVOJ

Strategický zámer						
Zlepšiť podmienky pre rozvoj podnikateľských aktivít, s dôrazom na zvýšenie úrovne zamestnanosti a úrovne a kvality služieb pre obyvateľov obce. V oblasti priemyslu je potrebné okrem zachovania stabilných prvkov výroby všetkými možnými opatreniami podporovať vytváranie nových pracovných príležitostí.						
Podprogram 1.1. Podpora malého a stredného podnikania zo strany obce.						
Cieľ 1.1	Finančne, legislatívne a technicky podporovať malé a stredné podnikanie zo strany obce.					
Opatrenie 1.1.1	Zakladanie a revitalizácia malých a stredných podnikov s majetkovou účasťou obce.					
		Predpokladaný rozpočet	Zdroje financovania	Realizácia	Dopad na rozpočet	Oprávnení žiadatelia
Aktivity	Tvorba podmienok.	podľa potreby	rozpočet obce, podnikateľské subjekty	súkromný sektor	stredný	podnikateľské subjekty, obec
Opatrenie 1.1.2	Podpora rozvoja obchodných a komerčných služieb v obci.					
		Predpokladaný rozpočet	Zdroje financovania	Realizácia	Dopad na rozpočet	Oprávnení žiadatelia
Aktivity	Podpora rozvoja maloobchodných prevádzok - osobné služby, servisné služby.	podľa potreby	podnikateľské subjekty, úvery,	súkromný sektor	žiadny	podnikateľské subjekty
	Podpora rozvoja maloobchodných prevádzok - domáce potreby, ovocie - zelenina.	podľa potreby	podnikateľské subjekty, úvery,	súkromný sektor	žiadny	podnikateľské subjekty
	Podpora zriadenia maloobchodných predajní potravinárskeho tovaru.	podľa potreby	podnikateľské subjekty, úvery,	súkromný sektor	žiadny	podnikateľské subjekty

Podprogram 1.2. Podpora tradičných odvetví priemyslu, hospodárstva a poľnohospodárstva.						
Cieľ 1.2	Zabezpečiť rozvoj tradičných odvetví v obci.					
Opatrenie 1.2.1	Podpora tradičných odvetví.					
		Predpokladaný rozpočet	Zdroje financovania	Realizácia	Dopad na rozpočet	Oprávnení žiadatelia
Aktivity	Vypracovanie technickej dokumentácie.	50	podnikateľské subjekty, úvery, iné grantové schémy	súkromný sektor	žiadny	podnikateľské subjekty
	Využitie existujúcej infraštruktúry na rozvoj výrobných prevádzok, remeselná výroba, atď..	250	podnikateľské subjekty, úvery, iné grantové schémy	súkromný sektor	žiadny	podnikateľské subjekty
	Revitalizácia objektov poľnohospodárskej výroby.	750	podnikateľské subjekty, úvery, iné grantové schémy	súkromný sektor	žiadny	podnikateľské subjekty
	Podpora rozvoja ekologickej výroby.	500	podnikateľské subjekty, úvery, iné grantové schémy	súkromný sektor	žiadny	podnikateľské subjekty
	Zabezpečiť finalizáciu poľnohospodárskej produkcie.	500	podnikateľské subjekty, úvery, iné grantové schémy	súkromný sektor	žiadny	podnikateľské subjekty



	Modernizácia technologického vybavenia PD.	500	podnikateľské subjekty, úvery, iné grantové schémy	súkromný sektor	žiadny	podnikateľské subjekty
	Založenie špeciálnej poľnohospodárskej výroby a distribúcie produkcie.	500	podnikateľské subjekty, úvery, iné grantové schémy	súkromný sektor	žiadny	podnikateľské subjekty
	Zakúpenie mechanizmu na čistenie – zametanie a vlhčenie ulíc.	250	podnikateľské subjekty, úvery, iné grantové schémy	súkromný sektor	žiadny	podnikateľské subjekty
	Podnik služieb, s.r.o. – obstaranie zariadení na poskytovanie reštauračných služieb.	200	podnikateľské subjekty, úvery, iné grantové schémy	súkromný sektor	žiadny	podnikateľské subjekty
	Výstavba priestorov pre prevádzku spracovania drevnej hmoty (finalizácia).	250	podnikateľské subjekty, úvery, iné grantové schémy	súkromný sektor	žiadny	podnikateľské subjekty
	Možnosti rozvoja priemyselnej zóny – malých výrobných prevádzok v priestore areálu PD.	1500	podnikateľské subjekty, úvery, iné grantové schémy	súkromný sektor	žiadny	podnikateľské subjekty

Podprogram 1.3. Podpora inovačných aktivít v podnikoch.						
Cieľ 1.3	Vytvorenie podmienok na rozvoj inovačných aktivít v súkromných podnikoch.					
Opatrenie 1.3.1	Zavádzanie nových technológií do súčasných výrobných prevádzok.					
		Predpokladaný rozpočet	Zdroje financovania	Realizácia	Dopad na rozpočet	Oprávnení žiadatelia
Aktivity	Modernizácia technológií v podnikoch výroby.	200	podnikateľské subjekty, úvery, iné grantové schémy, ŠF EÚ	súkromný sektor	žiadny	podnikateľské subjekty
	Modernizácia vybavenia Podniku služieb, s.r.o. – technologické vybavenie.	200	podnikateľské subjekty, úvery, iné grantové schémy, ŠF EÚ	súkromný sektor	žiadny	podnikateľské subjekty

Podprogram 1.4. Energetická efektívnosť a progresívne technológie vo výrobe.						
Cieľ 1.4	Zvýšenie energetickej efektívnosti na strane výroby aj spotreby a zavádzanie progresívnych technológií v energetike.					
Opatrenie 1.4.1	Podpora výstavby zariadení na využívanie obnoviteľných zdrojov energie.					
		Predpokladaný rozpočet	Zdroje financovania	Realizácia	Dopad na rozpočet	Oprávnení žiadatelia
Aktivity	Spracovanie technickej dokumentácie.	3	rozpočet obce, ŠF EÚ, podnikateľské subjekty, úvery, iné grantové schémy	verejný sektor	nízky	obec Krásna Ves
	Osadenie fotovoltaických panelov na verejné budovy.	100	rozpočet obce, ŠF EÚ, podnikateľské subjekty, úvery, iné grantové schémy	verejný sektor	vysoký	obec Krásna Ves

	2025	2026	2027	2028	2029	2030	2031	2032	2033	2034
Podprogram 1.1. Podpora malého a stredného podnikania zo strany obce.										
Cieľ 1.1										
Opatrenie 1.1.1										
Opatrenie 1.1.2										
Podprogram 1.2. Podpora tradičných odvetví priemyslu, lesného hospodárstva a poľnohospodárstva..										
Cieľ 1.2										
Opatrenie 1.2.1										
Podprogram 1.3. Podpora inovačných aktivít v podnikoch.										
Cieľ 1.3										
Opatrenie 1.3.1										
Podprogram 1.4. Energetická efektívnosť a progresívne technológie vo výrobe.										
Cieľ 1.4										
Opatrenie 1.4.1										

8.2 PROGRAM 2. DOPRAVA A KOMUNIKÁCIE

Strategický zámer
Podpora investičných aktivít so zameraním na modernizáciu a budovanie regionálnych komunikácií (ciest III. triedy) zaisťujúcich dopravnú obslužnosť obce Krásna Ves . Zámerom je zabezpečiť také prepojenie osídlenia, ktoré umožní efektívny pohyb ľudí a tovaru, modernizáciu dopravných subsystémov zabezpečujúcich bezpečné a hygienicky vyhovujúce dopravné trasy. Cieľom investícií do tohto typu dopravnej infraštruktúry je odstránenie identifikovaných nedostatkov v cestnej sieti s ohľadom environmentálny a bezpečnostný aspekt.



Podprogram 2.1. Komunikácie						
Cieľ 2.1		Zabezpečiť výstavbu a rekonštrukciu miestnych a štátnych komunikácií.				
Opatrenie 2.1.1		Výstavba a rekonštrukcia miestnych komunikácií v obci.				
		Predpokladaný rozpočet	Zdroje financovania	Realizácia	Dopad na rozpočet	Oprávnení žiadatelia
Aktivity	Vypracovanie technickej dokumentácie.	5	rozpočet obce, ŠF EÚ, úvery, iné grantové schémy	verejný sektor	vysoký	obec Krásna Ves
	Rekonštrukcia miestnej komunikácie k ihrisku.	50	rozpočet obce, ŠF EÚ, úvery, iné grantové schémy	verejný sektor	vysoký	obec Krásna Ves
	Výstavba miestnej komunikácie v lokalite Sádky.	70	rozpočet obce, ŠF EÚ, úvery, iné grantové schémy	verejný sektor	vysoký	obec Krásna Ves
	Rekonštrukcia miestnej komunikácie smerom na obec Motešice.	50	rozpočet obce, ŠF EÚ, úvery, iné grantové schémy	verejný sektor	vysoký	obec Krásna Ves
	Rekonštrukcia miestnej komunikácie na ul. „Za riečkami“.	50	rozpočet obce, ŠF EÚ, úvery, iné grantové schémy	verejný sektor	vysoký	obec Krásna Ves
	Rekonštrukcia miestnej komunikácie na ul. „Za domovom“.	50	rozpočet obce, ŠF EÚ, úvery, iné grantové schémy	verejný sektor	vysoký	obec Krásna Ves
	Rekonštrukcia priestoru medzi predajňou COOP Jednota a Podnikom služieb.	30	rozpočet obce, ŠF EÚ, úvery, iné grantové schémy	verejný sektor	vysoký	obec Krásna Ves
	Rekonštrukcia miestnej komunikácie Pod cintorínom.	20	rozpočet obce, ŠF EÚ, úvery, iné grantové schémy	verejný sektor	vysoký	obec Krásna Ves
	Výstavba účelovej cesty od Slatinky do Krásnej Vsi po brehu rieky Bebrava.	100	rozpočet obce, ŠF EÚ, úvery, iné grantové schémy	verejný sektor	vysoký	obec Krásna Ves
	Revitalizácia a oprava lesných ciest od závory Lach.	60	rozpočet obce, ŠF EÚ, úvery, iné grantové schémy	verejný sektor	vysoký	obec Krásna Ves
	Revitalizácia a oprava lesných ciest – na Veľké Lúky.	60	rozpočet obce, ŠF EÚ, úvery, iné grantové schémy	verejný sektor	vysoký	obec Krásna Ves
	Revitalizácia a oprava lesných ciest – Letný Majer.	30	rozpočet obce, ŠF EÚ, úvery, iné grantové schémy	verejný sektor	vysoký	obec Krásna Ves
Opatrenie 2.1.2		Výstavba a rekonštrukcia štátnych komunikácií v obci.				
		Predpokladaný rozpočet	Zdroje financovania	Realizácia	Dopad na rozpočet	Oprávnení žiadatelia
Aktivity	Rekonštrukcia štátnej cesty III. triedy.	podľa potreby	VÚC TNSK, ŠF EÚ	verejný sektor	žiadny	VÚC TNSK,
Opatrenie 2.1.3		Výstavba cyklotrás na prepojenie sídiel regiónu.				
		Predpokladaný rozpočet	Zdroje financovania	Realizácia	Dopad na rozpočet	Oprávnení žiadatelia
Aktivity	Vypracovanie technickej dokumentácie.	5	rozpočet obce, ŠF EÚ, úvery, iné grantové schémy	verejný sektor	stredný	obec Krásna Ves
	Výstavba cyklotrasy.	100	rozpočet obce, ŠF EÚ, úvery, iné grantové schémy	verejný sektor	vysoký	obec Krásna Ves
Opatrenie 2.1.4		Dostavba parkovísk pre potreby občianskej infraštruktúry.				
		Predpokladaný rozpočet	Zdroje financovania	Realizácia	Dopad na rozpočet	Oprávnení žiadatelia
Aktivity	Vypracovanie technickej dokumentácie.	5	rozpočet obce, ŠF EÚ	verejný sektor	stredný	obec Krásna Ves
	Výstavba parkoviska pri futalovom ihrisku.	20	rozpočet obce, ŠF EÚ	verejný sektor	vysoký	obec Krásna Ves
	Výstavba parkoviska pri vodnej nádrži.	20	rozpočet obce, ŠF EÚ	verejný sektor	vysoký	obec Krásna Ves
	Dostavba parkovacích plôch pri obecnom cintoríne – 20 p.m..	30	rozpočet obce, ŠF EÚ	verejný sektor	vysoký	obec Krásna Ves
	Rekonštrukcia spevnenej plochy v smere na kúpalisko	20	rozpočet obce, ŠF EÚ	verejný sektor	vysoký	obec Krásna Ves
Opatrenie 2.1.5		Dostavba a rekonštrukcia chodníkov popri miestnych komunikáciách.				
		Predpokladaný rozpočet	Zdroje financovania	Realizácia	Dopad na rozpočet	Oprávnení žiadatelia
Aktivity	Vypracovanie technickej dokumentácie.	2	rozpočet obce, ŠF EÚ, úvery, iné grantové schémy	verejný sektor	stredný	obec Krásna Ves



	Dostavba jednostranného chodníka od cintorína ulicou "Dolu pivovarom".	35	rozpočet obce, ŠF EÚ, úvery, iné grantové schémy	verejný sektor	vysoký	obec Krásna Ves
	Dostavba jednostranného chodníka z centra obce na obec Slatina nad Bebravou.	20	rozpočet obce, ŠF EÚ, úvery, iné grantové schémy	verejný sektor	vysoký	obec Krásna Ves
	Výstavba chodníka na MK od OcÚ po futbalové ihrisko.	20	rozpočet obce, ŠF EÚ, úvery, iné grantové schémy	verejný sektor	vysoký	obec Krásna Ves
	Výstavba chodníka k novému zariadeniu pre seniorov - komunitnému.	30	rozpočet obce, ŠF EÚ, úvery, iné grantové schémy	verejný sektor	vysoký	obec Krásna Ves
	Výstavba chodníka od OcÚ po domov dôchodcov.	15	rozpočet obce, ŠF EÚ, úvery, iné grantové schémy	verejný sektor	vysoký	obec Krásna Ves
Opatrenie 2.1.6	Rekonštrukcia/výstavba mostov a lávok.					
		Predpokladaný rozpočet	Zdroje financovania	Realizácia	Dopad na rozpočet	Oprávnení žiadatelia
Aktivity	Vypracovanie technickej dokumentácie.	2	rozpočet obce, ŠF EÚ, úvery, iné grantové schémy	verejný sektor	vysoký	obec Krásna Ves
	Rekonštrukcia mosta cez rieku Bebrava (na dolnom konci).	150	rozpočet obce, ŠF EÚ, úvery, iné grantové schémy	verejný sektor	vysoký	obec Krásna Ves
	Rekonštrukcia mostov cez potok Kopanička.	50	rozpočet obce, ŠF EÚ, úvery, iné grantové schémy	verejný sektor	vysoký	obec Krásna Ves
	Priepust k bytovke a do ulice („Za Riečky).	podľa potreby	rozpočet obce, ŠF EÚ, úvery, iné grantové schémy	verejný sektor	vysoký	obec Krásna Ves
Opatrenie 2.1.7	Úprava dopravnej infraštruktúry.					
		Predpokladaný rozpočet	Zdroje financovania	Realizácia	Dopad na rozpočet	Oprávnení žiadatelia
Aktivity	Optimalizácia dopravného značenia.	podľa potreby	rozpočet obce, ŠF EÚ	verejný sektor	nízky	obec Krásna Ves
	Výstavba spomaľovača pri vstupe do obce od obce Motešice.	podľa potreby	rozpočet obce, ŠF EÚ	verejný sektor	nízky	obec Krásna Ves

Podprogram 2.2. Doprava						
Cieľ 2.2	Zabezpečenie dopravného spojenia hromadnou autobusovou dopravou, prípadne železničnou dopravou.					
Opatrenie 2.2.1	Riešenie zastávok SAD ako prvkov drobnej architektúry (prístrešky, lavičky, sedenia, informačné tabule, smetné koše, zeleň,...).					
		Predpokladaný rozpočet	Zdroje financovania	Realizácia	Dopad na rozpočet	Oprávnení žiadatelia
Aktivity	Vypracovanie technickej dokumentácie.	podľa potreby	rozpočet obce, ŠF EÚ	verejný sektor	nízky	obec Krásna Ves
	Rekonštrukcia a dostavba autobusovej zastávky na ceste III.	10	rozpočet obce, ŠF EÚ	verejný sektor	nízky	obec Krásna Ves

	2025	2026	2027	2028	2029	2030	2031	2032	2033	2034
Podprogram 2.1. Komunikácie										
Cieľ 2.1										
Opatrenie 2.1.1										
Opatrenie 2.1.2										
Opatrenie 2.1.3										
Opatrenie 2.1.4										
Opatrenie 2.1.5										
Opatrenie 2.1.6										
Opatrenie 2.1.7										
Podprogram 2.2. Doprava										
Cieľ 2.2										
Opatrenie 2.2.1										

8.3 PROGRAM 3. TECHNICKÁ INFRAŠTRUKTÚRA



Strategický zámer						
Rozvoj komplexnej infraštruktúry podporujúcej rozvoj obce a zohľadňujúcej rast kvality života obyvateľov obce a životného prostredia. Rozvoj infraštruktúry bude smerovať hlavne k jej rozšíreniu na potenciálne priemyselné zóny v obci, IBV, ako aj na rekonštrukciu súčasnej infraštruktúry - vodovodnej, elektrickej, komunikačnej.						
Cieľ 3	Zabezpečiť rozvoj a rekonštrukciu technickej infraštruktúry v obci.					
Opatrenie 3.1	Výstavba inžinierskych sietí v nových lokalitách IBV.					
		Predpokladaný rozpočet	Zdroje financovania	Realizácia	Dopad na rozpočet	Oprávnení žiadateľa
Aktivity	Vypracovanie technickej dokumentácie.	podľa potreby	rozpočet obce, ŠF EÚ	verejný sektor	vysoký	obec Krásna Ves
	Výstavba plôch IBV v lokalite "Do Sádok".	podľa potreby	rozpočet obce, ŠF EÚ	verejný sektor	vysoký	obec Krásna Ves
	Výstavba plôch IBV v lokalite „Do Políčka“.	podľa potreby	rozpočet obce, ŠF EÚ	verejný sektor	vysoký	obec Krásna Ves
	Výstavba plôch IBV v lokalite „Nádavky“.	podľa potreby	rozpočet obce, ŠF EÚ	verejný sektor	vysoký	obec Krásna Ves
	Výstavba plôch HBV v lokalite „Sádky“.	podľa potreby	rozpočet obce, ŠF EÚ	verejný sektor	vysoký	obec Krásna Ves
Opatrenie 3.2	Rozšírenie verejného osvetlenia.					
		Predpokladaný rozpočet	Zdroje financovania	Realizácia	Dopad na rozpočet	Oprávnení žiadateľa
Aktivity	Vypracovanie technickej dokumentácie a príprava projektového spisu.	podľa potreby	rozpočet obce, ŠF EÚ	verejný sektor	nízky	obec Krásna Ves
	Intenzifikácia verejného osvetlenia (LED).	20	rozpočet obce, ŠF EÚ	verejný sektor	stredný	obec Krásna Ves
	Rekonštrukcia verejného osvetlenia.	150	rozpočet obce, ŠF EÚ	verejný sektor	vysoký	obec Krásna Ves
Opatrenie 3.3	Revitalizácia pietnych miest v obci.					
		Predpokladaný rozpočet	Zdroje financovania	Realizácia	Dopad na rozpočet	Oprávnení žiadateľa
Aktivity	Spracovanie technickej dokumentácie.	5	rozpočet obce, ŠF EÚ	verejný sektor	stredný	obec Krásna Ves
	Revitalizácia areálu obecného cintorína.	50	rozpočet obce, ŠF EÚ	verejný sektor	vysoký	obec Krásna Ves
	Osadenie lavičiek a revitalizácia zelene obecného cintorína.	5	rozpočet obce, ŠF EÚ	verejný sektor	vysoký	obec Krásna Ves
	Výstavba kolumbária na cintoríne.	20	rozpočet obce, ŠF EÚ	verejný sektor	stredný	obec Krásna Ves
	Rekonštrukcia domu smútku.	50	rozpočet obce, ŠF EÚ	verejný sektor	vysoký	obec Krásna Ves
Opatrenie 3.4	Zásobovanie pitnou vodou.					
		Predpokladaný rozpočet	Zdroje financovania	Realizácia	Dopad na rozpočet	Oprávnení žiadateľa
Aktivity	Spracovanie technickej dokumentácie.	10	ZVS, a.s., rozpočet obce, ŠF EÚ	verejný sektor	stredný	ZVS, a.s., obec Krásna Ves
	Rekonštrukcia vodovodnej siete.	500	ZVS, a.s., rozpočet obce, ŠF EÚ	verejný sektor	vysoký	ZVS, a.s., obec Krásna Ves
	Dostavba vodovodnej siete (Sádky a Do Políčka).	150	ZVS, a.s., rozpočet obce, ŠF EÚ	verejný sektor	vysoký	ZVS, a.s., obec Krásna Ves
Opatrenie 3.5	Zvýšenie kapacity elektrickej a plynovej rozvodnej siete.					
		Predpokladaný rozpočet	Zdroje financovania	Realizácia	Dopad na rozpočet	Oprávnení žiadateľa
Aktivity	Vybudovanie nových transformátorových staníc (TS).	podľa potreby	rozpočet ZSE, a.s., ŠF EÚ	verejný sektor / súkromný sektor	žiadny	ZSE, a.s.,
	Rekonštrukcia elektrických rozvodov NN – zemné vedenie.	podľa potreby	rozpočet ZSE, a.s., ŠF EÚ	verejný sektor / súkromný sektor	žiadny	ZSE, a.s.,
Opatrenie 3.6	Zníženie energetickej náročnosti budov.					
		Predpokladaný rozpočet	Zdroje financovania	Realizácia	Dopad na rozpočet	Oprávnení žiadateľa
Aktivity	Zateplenie verejných budov a budov vo vlastníctve obce.	350	rozpočet obce, ŠF EÚ	verejný sektor	vysoký	obec Krásna Ves

	2025	2026	2027	2028	2029	2030	2031	2032	2033	2034
Cieľ 3										
Opatrenie 3.1										
Opatrenie 3.2										



Opatrenie 3.3									
Opatrenie 3.4									
Opatrenie 3.5									
Opatrenie 3.6									

8.4 PROGRAM 4. ODPADOVÉ HOSPODÁRSTVO

Strategický zámer						
Vytvorenie efektívneho a spoľahlivého systému odvádzania a zneškodňovania odpadov produkovaných subjektmi. Zabezpečiť výstavbu/dostavu splaškovej a dažďovej kanalizačnej siete. Vytvoriť podmienky na odvoz a likvidáciu TKO a nebezpečného odpadu, vytvorenie podmienok na efektívnu separáciu odpadu v obci.						
Cieľ 4	Nakladanie s komunálnym a drobným stavebným odpadom					
Opatrenie 4.1	V súlade s prijatými koncepciami zabezpečiť permanentné znižovanie podielu skladovanej časti odpadov, k čomu organizovať mobilné zbery textílií, kovového odpadu, viacrstvových obalov nebezpečných odpadov.					
		Predpokladaný rozpočet	Zdroje financovania	Realizácia	Dopad na rozpočet	Oprávnení žiadateľa
Aktivity	Zvýšiť enviromentálne povedomie ľudí.	podľa potreby	rozpočet obce	verejný a súkromný sektor	nízky	obec Krásna Ves
	Rozšírenie kontajnerov pre jednotlivé komodity	podľa potreby	rozpočet obce	verejný a súkromný sektor	stredný	obec Krásna Ves
	Pokračovať v zbere nebezpečných odpadov.	podľa potreby	rozpočet obce	verejný a súkromný sektor	nízky	obec Krásna Ves
Opatrenie 4.2	Zabezpečiť separáciu komunálneho odpadu v obci.					
		Predpokladaný rozpočet	Zdroje financovania	Realizácia	Dopad na rozpočet	Oprávnení žiadateľa
Aktivity	Ekonomicke motivovať obyvateľstvo.	podľa potreby	rozpočet obce	verejný a súkromný sektor	nízky	obec Krásna Ves
	Výstavba kontajnerových stojísk.	podľa potreby	rozpočet obce, MŽP SR, ŠF EÚ	verejný a súkromný sektor	nízky	obec Krásna Ves
	Doplnenie zberných nádob na kuchynský odpad.	podľa potreby	rozpočet obce, MŽP SR	verejný a súkromný sektor	nízky	obec Krásna Ves
Opatrenie 4.3	Rekultivácia čiernych skládok.					
		Predpokladaný rozpočet	Zdroje financovania	Realizácia	Dopad na rozpočet	Oprávnení žiadateľa
Aktivity	Odstránenie a revitalizácia čiernej skládky.	5	rozpočet obce, MŽP SR	verejný a súkromný sektor	nízky	obec Krásna Ves
Opatrenie 4.4	Zberný dvor a obecné kompostovisko.					
		Predpokladaný rozpočet	Zdroje financovania	Realizácia	Dopad na rozpočet	Oprávnení žiadateľa
Aktivity	Vypracovanie technickej dokumentácie.	10	rozpočet obce, ŠF EÚ	verejný sektor	stredný	obec Krásna Ves
	Výstavba komunitnej kompostárne.	700	rozpočet obce, ŠF EÚ	verejný sektor	vyšoký	obec Krásna Ves
	Výstavba zberného dvora pre separovaný zber.	700	rozpočet obce, ŠF EÚ	verejný sektor	vyšoký	obec Krásna Ves
	Obstaranie mechanizácie pre obecné kompostovisko (traktor, vlečka, štiepkovač).	200	rozpočet obce, ŠF EÚ	verejný sektor	vyšoký	obec Krásna Ves
	Obstaranie mechanizácie pre zberný dvor.	200	rozpočet obce, ŠF EÚ	verejný sektor	vyšoký	obec Krásna Ves
Opatrenie 4.5	Výstavba zariadení na odvádzanie odpadových vôd.					
		Predpokladaný rozpočet	Zdroje financovania	Realizácia	Dopad na rozpočet	Oprávnení žiadateľa
Aktivity	Výstavba kanalizačnej siete - 5682 m.	1500	ZVS, a.s., rozpočet obce, ŠF EÚ,	verejný sektor	vyšoký	ZVS, a.s., obec Krásna Ves
	Napojenie kanalizácie na ČOV v Timoradzi.	350	ZVS, a.s., rozpočet obce, ŠF EÚ,	verejný sektor	vyšoký	ZVS, a.s., obec Krásna Ves
Opatrenie 4.6	Výstavba dažďovej kanalizačnej siete.					
		Predpokladaný rozpočet	Zdroje financovania	Realizácia	Dopad na rozpočet	Oprávnení žiadateľa



Aktivity	Vypracovanie technickej dokumentácie.	10	rozpočet obce, ŠF EÚ,	verejný sektor	stredný	obec Krásna Ves
	Revitalizácia odvodňovacích kanálov na zber povrchovej vody.	300	rozpočet obce, ŠF EÚ,	verejný sektor	vysoký	obec Krásna Ves

	2025	2026	2027	2028	2029	2030	2031	2032	2033	2034
Cieľ 4										
Opatrenie 4.1										
Opatrenie 4.2										
Opatrenie 4.3										
Opatrenie 4.4										
Opatrenie 4.5										
Opatrenie 4.6										

8.5 PROGRAM 5. ŽIVOTNÉ PROSTREDIE

Strategický zámer						
Strategickým zámerom obce je nielen zachovanie existujúceho dobrého stavu životného prostredia a zvyšovania jeho kvality, ale aj eliminácia slabých stránok, neustála osвета, výchova a informovanosť o stave životného prostredia.						
Podprogram 5.1. Informovanosť a poradenstvo						
Cieľ 5.1.	Zabezpečiť účinný systém informovanosti a poradenstva					
Opatrenie 5.1.1	Spracovať koncepciu zabezpečenia informovanosti, poradenstva a prevencie v oblasti ŽP. Trvale preferovať poradenstvo a prevenciu pred represiou.					
		Predpokladaný rozpočet	Zdroje financovania	Realizácia	Dopad na rozpočet	Oprávnení žiadatelia
Aktivity	Vypracovanie koncepcie pre ochranu životného prostredia v obci.	podľa potreby	rozpočet obce, MŽP SR	verejný sektor	nízky	obec Krásna Ves
	Prezentácia a šírenie osvetvy v oblasti životného prostredia.	podľa potreby	rozpočet obce	verejný sektor	nízky	obec Krásna Ves

Podprogram 5.2. Ochrana a racionálne využívanie vôd, ochrana pred povodňami						
Cieľ 5.2	Zabezpečiť ochranu a racionálne využívanie vôd, ochranu pred povodňami.					
Opatrenie 5.2.1	Zabezpečiť dostatok kvalitnej pitnej vody, minimalizovať straty vo vodovodných sieťach.					
		Predpokladaný rozpočet	Zdroje financovania	Realizácia	Dopad na rozpočet	Oprávnení žiadatelia
Aktivity	Údržba a dostavba existujúcej vodovodnej siete.	podľa potreby	ZVS, a.s., rozpočet obce, ŠF EÚ,	verejný sektor	vysoký	ZVS, a.s., obec Krásna Ves
	Opatrenie 5.2.2	Revitalizácia protizáplavových opatrení.				
		Predpokladaný rozpočet	Zdroje financovania	Realizácia	Dopad na rozpočet	Oprávnení žiadatelia
Aktivity	Spracovanie technickej dokumentácie.	5	rozpočet obce, ŠF EÚ, podnikateľské subjekty, úvery, iné grantové schémy	verejný sektor	stredný	obec Krásna Ves
	Revitalizácia protizáplavových opatrení na potoku Bebrava.	200	rozpočet obce, ŠF EÚ, podnikateľské subjekty, úvery, iné grantové schémy	verejný sektor	vysoký	obec Krásna Ves
Opatrenie 5.2.3	Revitalizácia koryt vodných tokov.					
		Predpokladaný rozpočet	Zdroje financovania	Realizácia	Dopad na rozpočet	Oprávnení žiadatelia
Aktivity	Vypracovanie technickej dokumentácie.	5	rozpočet obce, ŠF EÚ, MŽP SR, MPH SR, úvery, iné grantové schémy	verejný a súkromný sektor	stredný	obec Krásna Ves
	Revitalizácia koryta toku Bebrava.	150	rozpočet obce, ŠF EÚ, MŽP SR, MPH SR, úvery, iné grantové schémy	verejný a súkromný sektor	vysoký	obec Krásna Ves
	Revitalizácia koryta toku Kopanička.	50	rozpočet obce, ŠF EÚ, MŽP SR, MPH SR, úvery, iné grantové schémy	verejný a súkromný sektor	vysoký	obec Krásna Ves

Podprogram 5.3. Ochrana ovzdušia						
Cieľ 5.3.	Zabezpečiť účinnú ochranu ovzdušia pred malými a strednými zdrojmi znečistenia nachádzajúcimi sa v katastrálnom území obce.					



Opatrenie 5.3.1	Zabezpečiť zníženie produkovaných emisií hlavným zdrojom znečistenia – domácnosti.					
		Predpokladaný rozpočet	Zdroje financovania	Stav pripravenosti	Dopad na rozpočet	Oprávnení žiadatelia
Aktivity	Obmedziť spaľovaniu fosílnych palív.	podľa potreby	rozpočet obce, ŠF EÚ, súkromné subjekty	verejný a súkromný sektor	nízky	obec, obyvatelia
	Prechod na alternatívne zdroje vykurovania.	podľa potreby	rozpočet obce, ŠF EÚ, súkromné subjekty	verejný a súkromný sektor	nízky	obec, obyvatelia

Podprogram 5.4. Ochrana a rozvoj ostatných zložiek životného prostredia						
Cieľ 5.4.	Realizácia účinných opatrení v oblasti ostatných zložiek životného prostredia.					
Opatrenie 5.4.1	Realizácia protieróznych opatrení.					
		Predpokladaný rozpočet	Zdroje financovania	Realizácia	Dopad na rozpočet	Oprávnení žiadatelia
Aktivity	Spracovanie technickej dokumentácie.	1	rozpočet obce, ŠF EÚ	verejný sektor	nízky	obec Krásna Ves
	Na rizikových lokalitách vysadiť pásy protieróznej krovinovej vegetácie.	20	rozpočet obce, ŠF EÚ	verejný sektor	vysoký	obec Krásna Ves
Opatrenie 5.4.2	Výstavba a revitalizácia oddychových zón v obci.					
		Predpokladaný rozpočet	Zdroje financovania	Realizácia	Dopad na rozpočet	Oprávnení žiadatelia
Aktivity	Spracovanie technickej dokumentácie.	2	rozpočet obce, ŠF EÚ	verejný sektor	nízky	obec Krásna Ves
	Vytvorenie bezbariérového parku pre Domov seniorov (za budovou). výsadba stromov.	20	rozpočet obce, ŠF EÚ	verejný sektor	vysoký	obec Krásna Ves
	Výstavba oddychovej zóny pri multifunkčnom ihrisku.	15	rozpočet obce, ŠF EÚ	verejný sektor	vysoký	obec Krásna Ves
	Výstavba oddychovej zóny v centre obce v okolí kaplnky.	15	rozpočet obce, ŠF EÚ	verejný sektor	vysoký	obec Krásna Ves
	Osadenie mobiliáru v obci.	5	rozpočet obce, ŠF EÚ	verejný sektor	vysoký	obec Krásna Ves
	Výstavba oddychovej zóny pri vodnej nádrži.	50	rozpočet obce, ŠF EÚ	verejný sektor	vysoký	obec Krásna Ves
	Výstavba oddychovej zóny v juhovýchodnej časti obce.	20	rozpočet obce, ŠF EÚ	verejný sektor	vysoký	obec Krásna Ves
	Výstavba menšej zelenej zóny s malým detským ihriskom juhu obce.	15	rozpočet obce, ŠF EÚ	verejný sektor	vysoký	obec Krásna Ves
Revitalizácia priestoru v okolí altánku pri predajni COOP Jednota.	10	rozpočet obce, ŠF EÚ	verejný sektor	vysoký	obec Krásna Ves	

	2025	2026	2027	2028	2029	2030	2031	2032	2033	2034
Podprogram 5.1. Informovanosť a poradenstvo										
Cieľ 5.1.										
Opatrenie 5.1.1										
Podprogram 5.2. Ochrana a racionálne využívanie vôd, ochrana pred povodňami										
Cieľ 5.2										
Opatrenie 5.2.1										
Opatrenie 5.2.2										
Opatrenie 5.2.3										
Podprogram 5.3. Ochrana ovzdušia										
Cieľ 5.3.										
Opatrenie 5.3.1										
Podprogram 5.4. Ochrana a rozvoj ostatných zložiek životného prostredia										
Cieľ 5.4.										
Opatrenie 5.4.1										
Opatrenie 5.4.2										

8.6 PROGRAM 6. SOCIÁLNE SLUŽBY A ZDRAVOTNÍCTVO

Strategický zámer
Neustále rozvíjať širokú paletu sociálnych a zdravotných služieb poskytovaných v obci. Dbáť o ich dostupnosť, kvalitu a vzájomnú vyváženosť za účelom dosiahnutia dôstojných podmienok života všetkých kategórií obyvateľov obce.



Podprogram 6.1. Sociálne služby						
Cieľ 6.1	Doplniť chýbajúcu infraštruktúru sociálnych zariadení v obci a zvýšiť ich kvalitu.					
Opatrenie 6.1.1	Obyvatelia v dôchodkovom veku.					
		Predpokladaný rozpočet	Zdroje financovania	Realizácia	Dopad na rozpočet	Oprávnení žiadatelia
Aktivity	Poskytovanie služby SOS hodínok.	5	rozpočet obce, ŠF EÚ, zdroje neziskových organizácií	verejný sektor	nízky	obec Krásna Ves
	Rekonštrukcia a rozšírenie kapacity Centra sociálnej starostlivosti.	750	rozpočet obce, ŠF EÚ, zdroje neziskových organizácií	verejný sektor	vysoký	obec Krásna Ves
	Výstavba nového zariadenia komunitného typu pre 2x6 klientov.	750	rozpočet obce, ŠF EÚ, zdroje neziskových organizácií	verejný sektor	vysoký	obec Krásna Ves
	Vybudovanie denného stacionáru.	150	rozpočet obce, ŠF EÚ, zdroje neziskových organizácií	verejný sektor	vysoký	obec Krásna Ves
	Výstavba priestorov pre klub dôchodcov.	20	rozpočet obce, ŠF EÚ, zdroje neziskových organizácií	verejný sektor	vysoký	obec Krásna Ves
	Obstaranie vozidla pre rozvoz stravy.	15	rozpočet obce, ŠF EÚ, zdroje neziskových organizácií	verejný sektor	vysoký	obec Krásna Ves
	Zriadenie terénnej opatrovateľskej služby.	podľa potreby	rozpočet obce, ŠF EÚ, zdroje neziskových organizácií	verejný sektor	vysoký	obec Krásna Ves
	Zriadenie zariadenie opatrovateľskej starostlivosti cca 12 miest, prepravná služba, služby jedálne, základňa pre terénnu opatrovateľskú službu.	750	rozpočet obce, ŠF EÚ, zdroje neziskových organizácií	verejný sektor	vysoký	obec Krásna Ves
Opatrenie 6.1.2	Mladé rodiny s deťmi.					
		Predpokladaný rozpočet	Zdroje financovania	Realizácia	Dopad na rozpočet	Oprávnení žiadatelia
Aktivity	Podpora mladých rodín s deťmi.	300	rozpočet obce, ŠF EÚ, zdroje neziskových organizácií	verejný sektor	vysoký	obec Krásna Ves
	Zriadenie služby pracovne.	150	rozpočet obce, ŠF EÚ, zdroje neziskových organizácií	verejný sektor	vysoký	obec Krásna Ves
	Zriadenie klubovne pre mládež v priestoroch starej školy.	50	rozpočet obce, ŠF EÚ, zdroje neziskových organizácií	verejný sektor	vysoký	obec Krásna Ves
	Zriadenie priestorov pre stretávanie matiek s deťmi.	50	rozpočet obce, ŠF EÚ, zdroje neziskových organizácií	verejný sektor	vysoký	obec Krásna Ves
	Výstavba nájomných bytov 2 x 6 b.j..	1500	rozpočet obce, ŠF EÚ, zdroje neziskových organizácií	verejný sektor	vysoký	obec Krásna Ves
Podprogram 6.2. Zdravotnícke služby						
Cieľ 6.2.	Doplniť chýbajúcu infraštruktúru zdravotníckych zariadení v obci a zvýšiť ich kvalitu.					
Opatrenie 6.2.1	Podpora poradenskej činnosti.					
		Predpokladaný rozpočet	Zdroje financovania	Realizácia	Dopad na rozpočet	Oprávnení žiadatelia
Aktivity	Zabezpečenie personálnych kapacít.	podľa potreby	rozpočet obce	verejný sektor	nízky	obec Krásna Ves
	Zabezpečenie priestorov.	podľa potreby	rozpočet obce	verejný sektor	nízky	obec Krásna Ves
Opatrenie 6.2.2	Zabezpečiť dostupnosť zdravotnej starostlivosti pre deti a dospelých občanov.					
		Predpokladaný rozpočet	Zdroje financovania	Realizácia	Dopad na rozpočet	Oprávnení žiadatelia
Aktivity	Výstavba priestorov pre zdravotné stredisko.	250	rozpočet obce, ŠF EÚ	verejný sektor	vysoký	obec Krásna Ves
	Podpora zriadenia ambulancie praktického lekára pre dospelých.	podľa potreby	rozpočet obce, ŠF EÚ	verejný sektor	vysoký	obec Krásna Ves
	Podpora zriadenia ambulancie praktického lekára pre deti a dorast.	podľa potreby	rozpočet obce, ŠF EÚ	verejný sektor	vysoký	obec Krásna Ves
	Podpora zriadenia stomatologickej ambulancie.	podľa potreby	rozpočet obce, ŠF EÚ	verejný sektor	vysoký	obec Krásna Ves
Podprogram 6.3. Služby zamestnanosti						
Cieľ 6.3	Zlepšenie zamestnanosti a sociálnej inklúzie rizikových skupín obyvateľov obce.					
Opatrenie 6.3.1	Realizácia vzdelávacích kurzov v oblasti malého podnikania.					
		Predpokladaný rozpočet	Zdroje financovania	Realizácia	Dopad na rozpočet	Oprávnení žiadatelia
Aktivity	Finančné a personálne zabezpečenie.	podľa potreby	-	verejný, tretí sektor	nízky	obec Krásna Ves



Opatrenie 6.3.2	Podpora klientov formou individuálneho poradenstva, posudzovania individuálnych schopností a vypracovania individuálnych akčných plánov a rozvoj celoživotného poradenstva.					
		Predpokladaný rozpočet	Zdroje financovania	Realizácia	Dopad na rozpočet	Oprávnení žiadatelia
Aktivity	Zabezpečenie priestorov na uskutočňovanie poradenských služieb.	podľa potreby	rozpočet obce, ŠF EÚ	tretí sektor	nízky	obec, n.o.
	Personálne zabezpečenie poradenstva.	podľa potreby	rozpočet obce, ŠF EÚ	tretí sektor	nízky	obec, n.o.
Opatrenie 6.3.3	Podpora poradensko-vzdelávacích aktivít zameraných na získavanie sociálnych zručností pri hľadaní si zamestnania a komunikácie s potenciálnym zamestnávateľom pre znevýhodnených uchádzačov o zamestnanie.					
		Predpokladaný rozpočet	Zdroje financovania	Realizácia	Dopad na rozpočet	Oprávnení žiadatelia
Aktivity	Zabezpečenie priestorov na uskutočňovanie poradenských služieb.	podľa potreby	rozpočet obce, ŠF EÚ	tretí sektor	nízky	obec, n.o.
	Personálne zabezpečenie poradenstva.	podľa potreby	rozpočet obce, ŠF EÚ	tretí sektor	nízky	obec, n.o.

	2025	2026	2027	2028	2029	2030	2031	2032	2033	2034
Podprogram 6.1. Sociálne služby										
Cieľ 6.1										
Opatrenie 6.1.1										
Opatrenie 6.1.2										
Podprogram 6.2. Zdravotnícke služby										
Cieľ 6.2.										
Opatrenie 6.2.1										
Opatrenie 6.2.2										
Podprogram 6.3. Služby zamestnanosti										
Cieľ 6.3										
Opatrenie 6.3.1										
Opatrenie 6.3.2										
Opatrenie 6.3.3										

8.7 PROGRAM 7. VZDELÁVANIE A ŠPORT

Strategický zámer						
Zabezpečenie všestranného rozvoja detí a mládeže. Zlepšenie technického stavu a vybavenia materskej školy. V športe umožniť ponuku čo najširšej palety služieb, zabezpečiť čo najefektívnejšie a transparentné využitie verejných financií ku prospechu všetkých občanov obce. Podpora existujúcich športových podujatí, ako aj vytváranie vhodných podmienok pre rozvoj rôznych druhov športu nielen pre obyvateľov obce.						
Podprogram 7.1. Vzdelávanie						
Cieľ 7.1.	Zabezpečiť rozvoj a údržbu infraštruktúry vzdelávania a zabezpečenie podmienok pre efektívnu vzdelávaciu činnosť v obci.					
Opatrenie 7.1.1	Modernizácia zariadení celoživotného vzdelávania a záujmovej činnosti.					
		Predpokladaný rozpočet	Zdroje financovania	Realizácia	Dopad na rozpočet	Oprávnení žiadatelia
Aktivity	Rekonštrukcia kuchyne a jedálne materskej školy s nákupom nového zariadenia a vybavenia.	300	rozpočet obce, ŠF EÚ, MŠ SR	verejný sektor	vysoký	obec Krásna Ves
	Dobudovanie oplotenia materskej školy.	20	rozpočet obce, ŠF EÚ, MŠ SR	verejný sektor	vysoký	obec Krásna Ves
	Dostavba exteriérového vybavenia areálu MŠ, hracích prvkov a zelene.	200	rozpočet obce, ŠF EÚ, MŠ SR	verejný sektor	vysoký	obec Krásna Ves
Opatrenie 7.1.1	Záujmové vzdelávanie.					
		Predpokladaný rozpočet	Zdroje financovania	Realizácia	Dopad na rozpočet	Oprávnení žiadatelia
	Spracovanie technickej dokumentácie.	posľa potreby	rozpočet obce, ŠF EÚ, MŠ SR	verejný sektor	vysoký	obec Krásna Ves
	Vybudovanie centra voľného času pre deti a mládež v budove bývalej ZŠ.	350	rozpočet obce, ŠF EÚ, MŠ SR	verejný sektor	vysoký	obec Krásna Ves

Podprogram 7.2. Šport						
Cieľ 7.2.	Zabezpečiť trvalé skvalitňovanie vyváženej ponuky výkonnostného a rekreačného športu.					
Opatrenie 7.2.1	Výstavba športovej infraštruktúry.					
		Predpokladaný rozpočet	Zdroje financovania	Realizácia	Dopad na rozpočet	Oprávnení žiadatelia



Aktivity	Spracovanie technickej dokumentácie.	2	rozpočet obce, MŠ SR	verejný sektor	stredný	obec Krásna Ves
	Výstavba priestorov pre športové náčinie pri multifunkčnom ihrisku.	70	rozpočet obce, MŠ SR	verejný sektor	vysoký	obec Krásna Ves
	Rekonštrukcia športového areálu (obnova športovej plochy so zavlážovaním, rekonštrukciou športových kabín).	500	rozpočet obce, MŠ SR	verejný sektor	vysoký	obec Krásna Ves
	Výstavba detského ihriska pri vodnej nádrži.	50	rozpočet obce, MŠ SR	verejný sektor	vysoký	obec Krásna Ves
	Výstavba detského ihriska pri dome kultúry.	20	rozpočet obce, MŠ SR	verejný sektor	vysoký	obec Krásna Ves
	Dobudovanie priestorov na hygienu, toaletu, prezliekanie a sklad športového materiálu.	50	rozpočet obce, MŠ SR	verejný sektor	vysoký	obec Krásna Ves
	Multifunkčné ihrisko – výmena osvetlenia a sieťových zábran okolo ihriska, výmena umelej trávy.	50	rozpočet obce, MŠ SR	verejný sektor	vysoký	obec Krásna Ves
	Výbudovanie plážového volejbalového ihriska.	50	rozpočet obce, MŠ SR	verejný sektor	vysoký	obec Krásna Ves
	Výbudovanie ihriska pre bedminton.	20	rozpočet obce, MŠ SR	verejný sektor	vysoký	obec Krásna Ves
	Zakúpenie stolnotenisových ohrádok.	2	rozpočet obce, MŠ SR	verejný sektor	vysoký	obec Krásna Ves
	Výbudovanie outdoorového ihriska.	13	rozpočet obce, MŠ SR	verejný sektor	vysoký	obec Krásna Ves
	Výstavba malých zariadení - minigolf.	10	rozpočet obce, MŠ SR	verejný sektor	vysoký	obec Krásna Ves
	Výstavba malého detského bazéna s detskými atrakciami.	30	rozpočet obce, MŠ SR	verejný sektor	vysoký	obec Krásna Ves
	Výstavba adrenalínového športového zariadenia.	30	rozpočet obce, MŠ SR	verejný sektor	vysoký	obec Krásna Ves
	Dostavba športových ihrísk v lokalite Kopanica – za areálom futbalového ihriska.	200	rozpočet obce, MŠ SR	verejný sektor	vysoký	obec Krásna Ves
Športové ihrisko pre deti a mládež v priestoroch medzi kúpaliskom a ihriskom.	50	rozpočet obce, MŠ SR	verejný sektor	vysoký	obec Krásna Ves	
Opatrenie 7.2.2	Rozvoj mimoškolskej činnosti – športové kluby, turistika, kultúrne krúžky.					
		Predpokladaný rozpočet	Zdroje financovania	Realizácia	Dopad na rozpočet	Oprávnení žiadatelia
Aktivity	Zabezpečenie priestorového a materiálneho vybavenia.	podľa potreby	rozpočet obce, podnikateľské subjekty	verejný, tretí sektor	stredný	obec Krásna Ves

	2025	2026	2027	2028	2029	2030	2031	2032	2033	2034
Podprogram 7.1. Vzdelávanie										
Cieľ 7.1.										
Opatrenie 7.1.1										
Podprogram 7.2. Šport										
Cieľ 7.2.										
Opatrenie 7.2.1										
Opatrenie 7.2.2										

8.8 PROGRAM 8. KULTÚRA

Strategický zámer						
Trvalé pôsobenie na kultúrne povedomie obyvateľov širokou paletou kultúrnych aktivít organizovaných externými subjektami. Existencia dôstojných priestorov pre kultúrne aktivity je povinnosť obce. Pribežná a kreatívna propagácia podujatí má vplyv na imidž obce aj na cestovný ruch.						
Podprogram 8.1. Kultúrna infraštruktúra						
Cieľ 8.1	Zachovanie kultúrno-historického potenciálu obce a rozvoj kultúrnych, informačných a voľnočasových aktivít v nadväznosti na rozvoj cestovného ruchu na regionálnej a miestnej úrovni.					
Opatrenie 8.1.1	Výstavba a revitalizácia multifunkčného kultúrneho zariadenia.					
		Predpokladaný rozpočet	Zdroje financovania	Realizácia	Dopad na rozpočet	Oprávnení žiadatelia
Aktivity	Vpracovanie technickej dokumentácie.	5	rozpočet obce, ŠF EÚ	verejný sektor	stredný	obec Krásna Ves
	Rekonštrukcia a revitalizácia budovy	1350	rozpočet obce, ŠF	verejný	vysoký	obec Krásna Ves



	bývalej školy na kultúrne účely (prestavba budovy bývalej ZŠ na komunitné centrum s priestormi pre DHZO, fitnesscentrum, knižnicu, malé spoločenské priestory pre stretávanie komunity).		EÚ	sektor		Ves
	Modernizácia vybavenosti kultúrneho domu (inventár, zatemnenie, opona, závesy, javiskové osvetlenie a ozvučenie, priestor šatne pre návštevy, priestor pre služby – bufet, kuchynka).	550	rozpočet obce, ŠF EÚ	verejný sektor	vyšoký	obec Krásna Ves
	Modernizácia vybavenia domu kultúry.	170	rozpočet obce, ŠF EÚ	verejný sektor	vyšoký	obec Krásna Ves
	Rekonštrukcia a modernizácia priestorov obecnej knižnice.	20	rozpočet obce, ŠF EÚ	verejný sektor	vyšoký	obec Krásna Ves
	Modernizácia vybavenia obecnej knižnice.	20	rozpočet obce, ŠF EÚ	verejný sektor	vyšoký	obec Krásna Ves
Opatrenie 8.1.2	Rekonštrukcia kultúrnych pamiatok.					
		Predpokladaný rozpočet	Zdroje financovania	Realizácia	Dopad na rozpočet	Oprávnení žiadatelia
Aktivity	Podpora zachovania tradícií – izba tradícií.	Podľa potreby	rozpočet obce, ŠF EÚ, MK SR, cirkev	verejný sektor	vyšoký	Cirkev, obec Krásna Ves
	Podpora rekonštrukcie pôvodných stavieb (rodinné domy s výškou) ich Iluminácia. Iluminácia kaplnky.	15	rozpočet obce, ŠF EÚ, MK SR, cirkev	verejný sektor	vyšoký	Cirkev, obec Krásna Ves
	Podpora vzniku klubu a tým podpora udržateľnosti miestnych spolkov a vznik nových súborov.	50	rozpočet obce, ŠF EÚ, MK SR, cirkev	verejný sektor	vyšoký	Cirkev, obec Krásna Ves
	Celková renovácia historickej budovy, kde sídli obchod Podniku služieb – TIC + centrum voľného času pre deti a mládež.	350	rozpočet obce, ŠF EÚ, MK SR, cirkev	verejný sektor	vyšoký	Cirkev, obec Krásna Ves
	Zriadenie expozície pohrebiska Lužickej kultúry.	30	rozpočet obce, ŠF EÚ, MK SR, cirkev	verejný sektor	vyšoký	Cirkev, obec Krásna Ves
Opatrenie 8.1.3	Podpora kultúrnych podujatí v obci.					
		Predpokladaný rozpočet	Zdroje financovania	Realizácia	Dopad na rozpočet	Oprávnení žiadatelia
Aktivity	Vypracovanie technickej dokumentácie.	1	rozpočet obce, ŠF EÚ, MK SR	verejný sektor	nízky	obec Krásna Ves
	Výstavba amfiteátra.	50	rozpočet obce, ŠF EÚ, MK SR	verejný sektor	vyšoký	obec Krásna Ves

Podprogram 8.2. Organizačné zabezpečenie						
Cieľ 8.2	Organizačné zabezpečiť ponuku kultúrnych podujatí v obci.					
Opatrenie 8.2.1	Spracovať kalendár kultúrnych podujatí na celý rok, tento priebežne aktualizovať. Rozšíriť žánrovú ponuku s orientáciou na hodnotný kultúrny prínos.					
		Predpokladaný rozpočet	Zdroje financovania	Realizácia	Dopad na rozpočet	Oprávnení žiadatelia
Aktivity	Personálne a finančné zabezpečenie.	podľa potreby	rozpočet obce	verejný sektor	nízky	obec Krásna Ves
	Spracovanie kalendár kultúrnych podujatí.	podľa potreby	rozpočet obce	verejný sektor	nízky	obec Krásna Ves

Podprogram 8.3. Propagácia v oblasti kultúry						
Cieľ 8.3	Vytvorenie podmienok na efektívnu propagáciu obce v oblasti kultúry.					
Opatrenie 8.3.1	Spracovať globálnu koncepciu „propagácie“ histórie obce v multimediálnej forme.					
		Predpokladaný rozpočet	Zdroje financovania	Realizácia	Dopad na rozpočet	Oprávnení žiadatelia
Aktivity	Personálne a finančné zabezpečenie.	podľa potreby	rozpočet obce, ŠF EÚ	verejný sektor	nízky	obec Krásna Ves
	Spracovanie koncepcie v multimediálnej forme.	podľa potreby	rozpočet obce, ŠF EÚ	verejný sektor	nízky	obec Krásna Ves
Opatrenie 8.3.2	Propagácia kultúry na Internete prostredníctvom www stránky obce.					
		Predpokladaný rozpočet	Zdroje financovania	Realizácia	Dopad na rozpočet	Oprávnení žiadatelia
Aktivity	Finančné zabezpečenie.	1	rozpočet obce, ŠF EÚ	verejný sektor	nízky	obec Krásna Ves
	Obsahová analýza www stránky.	podľa potreby	rozpočet obce, ŠF EÚ	verejný sektor	nízky	obec Krásna Ves
	Priebežná aktualizácia www stránky.	podľa potreby	rozpočet obce	verejný sektor	nízky	obec Krásna Ves

	2025	2026	2027	2028	2029	2030	2031	2032	2033	2034
Podprogram 8.1. Kultúrna infraštruktúra										



Cieľ 8.1										
Opatrenie 8.1.1										
Opatrenie 8.1.2										
Opatrenie 8.1.3										
Podprogram 8.2. Organizačné zabezpečenie										
Cieľ 8.2										
Opatrenie 8.2.1										
Podprogram 8.3. Propagácia v oblasti kultúry										
Cieľ 8.3										
Opatrenie 8.3.1										
Opatrenie 8.3.2										

8.9 PROGRAM 9. PROPAGÁCIA A CESTOVNÝ RUCH

Strategický zámer						
Budovať goodwill obce a dosiahnuť, aby sa stala strediskom cestovného ruchu v oblasti športu, kultúry a turistiky.						
Podprogram 9.1. Propagácia obce						
Cieľ 9.1	Zabezpečiť účinnú propagáciu obce.					
Opatrenie 9.1.1	Aktualizácia www stránky obce.					
		Predpokladaný rozpočet	Zdroje financovania	Realizácia	Dopad na rozpočet	Oprávnení žiadatelia
Aktivity	Finančné zabezpečenie.	1	rozpočet obce, podnikateľské subjekty	verejný sektor	nízky	obec Krásna Ves
	Obsahová analýza www stránky.	podľa potreby	rozpočet obce, podnikateľské subjekty	verejný sektor	nízky	obec Krásna Ves
	Priebežná aktualizácia www stránky.	podľa potreby	rozpočet obce,	verejný sektor	nízky	obec Krásna Ves
Opatrenie 9.1.2	Podpora budovania informačných tabúl v obci.					
		Predpokladaný rozpočet	Zdroje financovania	Realizácia	Dopad na rozpočet	Oprávnení žiadatelia
Aktivity	Budovanie a inštalácia tabúl informujúcich o atraktivitách obce.	podľa potreby	rozpočet obce, ŠF EÚ, MH SR	verejný sektor	nízky	obec, podnikateľské subjekty
	Budovanie a inštalácia tabúl propagujúcich kultúrne hodnoty obce.	1	rozpočet obce, ŠF EÚ, MH SR	verejný sektor	nízky	obec, podnikateľské subjekty

Podprogram 9.2. Rekreačno - relaxačné zázemie obce.						
Cieľ 9.2	Rekreačno- relaxačné zázemie obce.					
Opatrenie 9.2.1	Podpora vytvárania nových atraktivít v obce.					
		Predpokladaný rozpočet	Zdroje financovania	Realizácia	Dopad na rozpočet	Oprávnení žiadatelia
Aktivity	Spracovanie technickej dokumentácie.	podľa potreby	rozpočet obce, ŠF EÚ	verejný sektor	vyšoký	obec Krásna Ves
	Rekonštrukcia a dostavba kúpaliska.	300	rozpočet obce, ŠF EÚ, MK SR	verejný sektor	vyšoký	obec Krásna Ves
	Výstavba oplotenia medzi ihriskom a kúpaliskom.	2	rozpočet obce, ŠF EÚ, MK SR	verejný sektor	vyšoký	obec Krásna Ves
	Dostavba areálu kúpaliska – zábradlie okolo bazénu, vybudovať sociálne zázemie.	70	rozpočet obce, ŠF EÚ, MK SR	verejný sektor	vyšoký	obec Krásna Ves
	Výstavba malého penziónu pri športovom areály, podpora ubytovacích kapacít s nízkou kapacitou (v zrekonštruovaných rod. domoch).	350	rozpočet obce, ŠF EÚ, MK SR	verejný sektor	vyšoký	obec Krásna Ves
	Modernizácia reštauračného zariadenia obce, podpora vzniku malého reštauračného zariadenia pri vodnej nádrži.	podľa potreby	rozpočet obce, podnikateľské subjekty	verejný sektor	nízky	obec Krásna Ves

Podprogram 9.3. Cestovný ruch.						
Cieľ 9.3	Podporovať podnikateľské aktivity v cestovnom ruchu.					
Opatrenie 9.3.1	Uzavrieť s podnikateľmi dohody o poskytovaní služieb v agroturistike a cestovnom ruchu a o propagovaní ich služieb obcami.					



		Predpokladaný rozpočet	Zdroje financovania	Realizácia	Dopad na rozpočet	Oprávnení žiadatelia
Aktivity	Zabezpečenie personálnych kapacít.	podľa potreby	rozpočet obce, ŠF EÚ	verejný sektor	stredný	obec Krásna Ves
Opatrenie 9.3.2	Podporovať podnikateľské subjekty, neziskové organizácie a inštitúcie pri získavaní finančných prostriedkov z grantov a fondov EÚ.					
		Predpokladaný rozpočet	Zdroje financovania	Realizácia	Dopad na rozpočet	Oprávnení žiadatelia
Aktivity	Zabezpečenie personálnych kapacít.	podľa potreby	rozpočet obce, ŠF EÚ	verejný sektor	nízky	obec Krásna Ves

	2025	2026	2027	2028	2029	2030	2031	2032	2033	2034
Podprogram 9.1. Propagácia obce										
Cieľ 9.1										
Opatrenie 9.1.1										
Opatrenie 9.1.2										
Podprogram 9.2. Rekreačno - relaxačné zázemie obce.										
Cieľ 9.2										
Opatrenie 9.2.1										
Podprogram 9.3. Cestovný ruch.										
Cieľ 9.3										
Opatrenie 9.3.1										
Opatrenie 9.3.2										

8.10 PROGRAM 10. ADMINISTRATÍVA A BEZPEČNOSŤ

Strategický záměr						
Vytvoriť podmienky na efektívnu prácu obecného úradu. Vytvoriť vyhovujúce podmienky na poskytovania verejných služieb, estetizácia a funkčnosť miesta kontaktu so zákazníkmi obecného úradu, vytváranie vhodných technických a pracovných podmienok na obecnom úrade. Vytvorenie podmienok na znižovanie kriminality v obci a ochranu majetku obyvateľov a ostatných subjektov v obci.						
Podprogram 10.1. Administratíva						
Cieľ 10.1.	Zabezpečiť rozvoj administratívnej infraštruktúry a podmienok na výkon samosprávnych funkcií v obci					
Opatrenie 10.1.1	Modernizácia vnútorného vybavenia Obecného úradu.					
		Predpokladaný rozpočet	Zdroje financovania	Realizácia	Dopad na rozpočet	Oprávnení žiadatelia
Aktivity	Spracovanie technickej dokumentácie.	2	rozpočet obce, ŠF EÚ, úvery, iné grantové schémy	verejný sektor	vysoký	obec Krásna Ves
	Komplexná rekonštrukcia obecného úradu – interiéry.	250	rozpočet obce, ŠF EÚ, úvery, iné grantové schémy	verejný sektor	vysoký	obec Krásna Ves
	Osadenie vodeodolnej informačnej tabule pred obecným úradom.	podľa potreby	rozpočet obce, ŠF EÚ, úvery, iné grantové schémy	verejný sektor	vysoký	obec Krásna Ves
	Spracovanie územného plánu obce.	10	rozpočet obce, ŠF EÚ, úvery, iné grantové schémy	verejný sektor	vysoký	obec Krásna Ves

Podprogram 10.2. Bezpečnosť						
Cieľ 10.2.	Vytvorenie podmienok na znižovanie kriminality v obci a ochranu majetku obyvateľov a ostatných subjektov v obci.					
Opatrenie 10.2.1	Bezpečnosť.					
		Predpokladaný rozpočet	Zdroje financovania	Realizácia	Dopad na rozpočet	Oprávnení žiadatelia
Aktivity	Dostavba kamerového systému pri verejných budovách	10	rozpočet obce, ŠF EÚ, úvery, iné grantové schémy	verejný sektor	vysoký	obec Krásna Ves
	Dostavba kamerového systému na verejných priestranstvách v centre obce.	10	rozpočet obce, ŠF EÚ, úvery, iné grantové schémy	verejný sektor	vysoký	obec Krásna Ves
	Dostavba kamerového systému pri športoviskách.	10	rozpočet obce, ŠF EÚ, úvery, iné grantové schémy	verejný sektor	vysoký	obec Krásna Ves
	Dostavba kamerového systému pri vodnej nádrži.	10	rozpočet obce, ŠF EÚ, úvery, iné grantové schémy	verejný sektor	vysoký	obec Krásna Ves
	Dostavba kamerového systému na príjazdových cestách do obce.	10	rozpočet obce, ŠF EÚ, úvery, iné grantové schémy	verejný sektor	vysoký	obec Krásna Ves
	Dostavba požiarinej zbrojnice s garážou.	350	rozpočet obce, ŠF EÚ, úvery, iné grantové schémy	verejný sektor	vysoký	obec Krásna Ves



Rozšírenie rozhlasu.	150	rozpočet obce, ŠF EÚ, úvery, iné grantové schémy	verejný sektor	vysoký	obec Krásna Ves
----------------------	-----	--	----------------	--------	-----------------

	2025	2026	2027	2028	2029	2030	2031	2032	2033	2034
Podprogram 10.1. Administratíva										
Cieľ 10.1.										
Opatrenie 10.1.1										
Podprogram 10.2. Bezpečnosť										
Cieľ 10.2.										
Opatrenie 10.2.1										

8.11 PROGRAM 11. INFORMATIZÁCIA OBCE

Strategický zámer						
Zabezpečenie technických podmienok pre rozvoj informačnej spoločnosti. Umožniť obyvateľom využívať on-line elektronické služby samosprávy. Vytvoriť vhodné podmienky na prechod na e-government na lokálnej úrovni (e-vote, e-services, ...). Umožniť obyvateľom obce a pracovníkom samosprávy zvyšovať svoje počítačové vedomie a zručnosti.						
Podprogram 11.1. Budovanie a rozvoj informačnej infraštruktúry.						
Cieľ 11.1	Zabezpečiť technické podmienky na prechod samosprávy na nový typ vládnutia - e - government.					
Opatrenie 11.1.1	Rozvoj infraštruktúry informačných systémov samosprávy.					
		Predpokladaný rozpočet	Zdroje financovania	Realizácia	Dopad na rozpočet	Oprávnení žiadatelia
Aktivity	Technické zabezpečenie IS.	1	rozpočet obce, ŠF EÚ, zdroje neziskových organizácií	verejný sektor	stredný	obec Krásna Ves
	Výstavba solárnych lavičiek v centre obce.	5	rozpočet obce, ŠF EÚ, zdroje neziskových organizácií	verejný sektor	vysoký	obec Krásna Ves
	Zlepšenie pokrytia signálom mobilných operátorov.	Podľa potreby	Mobilní operátori	Súkromný sektor	žiadny	Mobilní operátori
	Výstavba verejného prístupového bodu.	5	rozpočet obce, ŠF EÚ, zdroje neziskových organizácií	verejný sektor	stredný	obec Krásna Ves
	Výstavba optickej siete.	Podľa potreby	Telekomunikační operátori	Súkromný sektor	žiadny	Telekomunikační operátori
	Rozšírenie signálu internetu v ulici Za riečkami.	2	rozpočet obce, ŠF EÚ, zdroje neziskových organizácií	verejný sektor	stredný	obec Krásna Ves
Opatrenie 11.1.2	Zavádzanie efektívnych elektronických služieb poskytovaných na úrovni samosprávy.					
		Predpokladaný rozpočet	Zdroje financovania	Realizácia	Dopad na rozpočet	Oprávnení žiadatelia
Aktivity	Tvorba aplikačného softwaru na zabezpečenie e – služieb v obci.	1	rozpočet obce	verejný sektor	vysoký	obec Krásna Ves

Podprogram 11.2. Počítačová gramotnosť.						
Cieľ 11.2	Zvýšenie počítačovej gramotnosti obyvateľov a pracovníkov samosprávy.					
Opatrenie 11.2.1	Podpora zvyšovania počítačového vedomia u pracovníkov samosprávy.					
		Predpokladaný rozpočet	Zdroje financovania	Realizácia	Dopad na rozpočet	Oprávnení žiadatelia
Aktivity	Realizácia kurzov na získanie ECDL spôsobilosti pre pracovníkov miestnej samosprávy.	podľa potreby	rozpočet obce, ŠF EÚ, zdroje neziskových organizácií	verejný sektor	žiadny	obec Krásna Ves
Opatrenie 11.2.2	Podpora zvyšovania počítačového vedomia u obyvateľov obce.					
		Predpokladaný rozpočet	Zdroje financovania	Realizácia	Dopad na rozpočet	Oprávnení žiadatelia
Aktivity	Realizácia kurzov na zvyšovanie počítačového vedomia u obyvateľov obce.	podľa potreby	rozpočet obce, ŠF EÚ, zdroje neziskových organizácií	verejný sektor	nízky	obec, n.o.
	Realizácia kurzov na obsluhu a používanie obecného informačného a komunikačného systému.	podľa potreby	rozpočet obce, ŠF EÚ, zdroje neziskových organizácií	verejný sektor	nízky	obec, n.o.
Opatrenie 11.2.3	Podpora vzdelávacích aktivít zameraných na zvyšovanie zručností a vedomostí o internete a motiváciu k používaniu internetu a elektronických služieb.					
		Predpokladaný rozpočet	Zdroje financovania	Realizácia	Dopad na rozpočet	Oprávnení žiadatelia
Aktivity	Realizácia kurzov na zvyšovanie vedomostí o internete.	podľa potreby	rozpočet obce, ŠF EÚ, zdroje neziskových organizácií	verejný sektor	nízky	obec, n.o.



	2025	2026	2027	2028	2029	2030	2031	2032	2033	2034
Podprogram 11.1. Budovanie a rozvoj informačnej infraštruktúry.										
Cieľ 11.1										
Opatrenie 11.1.1										
Opatrenie 11.1.2										
Podprogram 11.2. Počítačová gramotnosť.										
Cieľ 11.2										
Opatrenie 11.2.1										
Opatrenie 11.2.2										
Opatrenie 11.2.3										



**Finančná časť Programu hospodárskeho rozvoja a sociálneho rozvoja
obce Krásna Ves
2025 - 2034**



9 FINANČNÝ PLÁN PROGRAMU

Jednou z kľúčových otázok pre realizáciu programu rozvoja je schopnosť obce v priebehu jeho realizácie zaistiť zdroje potrebné na jeho financovanie. Tieto zdroje vznikajú vo viacerých sférach – v súkromnom sektore, verejnej správe, ide tiež o zdroje zahraničné, najmä o prostriedky Európskej únie. Dôležitým zdrojom budú, po dokončení reformy verejnej správy a uskutočnení daňovej reformy, vlastné prostriedky. V dôsledku neexistencie nevyhnutných podkladových údajov pre stanovenie finančného rámca, v ktorom by sa mal program rozvoja v strednodobom horizonte pohybovať, je výška prostriedkov potrebná na realizáciu jednotlivých opatrení a aktivít stanovená len orientačne. Táto časť bude konkretizovaná v závislosti od reálneho čerpania finančných príspevkov zo štrukturálnych fondov, možností obecného rozpočtu atď..

Formulár č. F 5 – Indikatívny rozpočet - sumarizácia

tis. €	Rok										
	2025	2026	2027	2028	2029	2030	2031	2032	2033	2034	Spolu
I. Hospodárska politika	2063,9	2162,1	2392,1	2392,1	359,4	261,1	30,6	30,6	0,1	0,1	9692,0
PROGRAM 1. HOSPODÁRSTVO A VEDECKO.....	1338,3	1338,3	1438,3	1438,3	100,0	100,0					5753,0
PROGRAM 2. DOPRAVA A KOMUNIKÁCIE	196,3	196,3	239,3	239,3	73,5	73,5	30,5	30,5			1079,0
PROGRAM 3. TECHNICKÁ INFRAŠTRUKTÚRA	207,5	240,0	327,5	327,5	120,0	87,5					1310,0
PROGRAM 9. PROPAGÁCIA A CESTOVNÝ RUCH	181,1	181,1	180,6	180,6	0,1	0,1	0,1	0,1	0,1	0,1	724,0
PROGRAM 10. ADMINISTRATÍVA A BEZPEČNOSŤ	137,5	203,0	203,0	203,0	65,5						812,0
PROGRAM 11. INFORMATIZÁCIA OBCE	3,3	3,5	3,5	3,5	0,3						14,0
II. Sociálna politika	2212,1	2212,1	2212,1	2212,1	0,1	0,1	130,1	130,1	130,1	130,1	9369,0
PROGRAM 6. SOCIÁLNE SLUŽBY A ZDRAVOTN.	1185,0	1185,0	1185,0	1185,0							4740,0
PROGRAM 7. VZDELÁVANIE A ŠPORT	374,3	374,3	374,3	374,3			130,0	130,0	130,0	130,0	2017,0
PROGRAM 8. KULTÚRA	652,9	652,9	652,9	652,9	0,1	0,1	0,1	0,1	0,1	0,1	2612,0
III. Environmentálna politika	916,3	1062,0	1139,5	1139,5	223,3	77,5	0,0	0,0	0,0	0,0	4558,0
PROGRAM 4. ODPADOVÉ HOSPODÁRSTVO	916,3	916,3	993,8	993,8	77,5	77,5					3975,0
PROGRAM 5. ŽIVOTNÉ PROSTREDIE		145,8	145,8	145,8	145,8						583,0
Zdroj: vlastné spracovanie											

Vychádzajúc z vyššie zadefinovaných cieľov, priorít a opatrení a na základe auditu pripravovaných Projektových zámerov v réžii samosprávy, podnikateľskej sféry či neziskových a iných organizácií bol vypracovaný plán realizácie programu. Definuje, z akých prostriedkov by sa mali tieto zábery realizovať, kto by mal byť žiadateľov, určuje predpokladané časové rámce v **tis. €**.

Pravidlá financovania cieľa investovanie do zamestnanosti a rastu – pre prijímateľov v rámci menej rozvinutých regiónov (všetky kraje sr s výnimkou bratislavského kraja) a pre prijímateľov kohézneho fondu

K podielu EFRR, ESF+, FST a KFvo výške 85,00 % (70,00 % pre technickú pomoc) z celkových oprávnených výdavkov je priradené spolufinancovanie zo štátneho rozpočtu v závislosti od kategórie prijímateľa a miesta realizácie/implementácie operácií (platí len pre základné pravidlá financovania pre KF).

Prehľad pravidiel financovania v rámci menej rozvinutých regiónov a KF podľa jednotlivých zdrojov financovania a kategórie prijímateľov sú v nasledujúcich tabuľkách.



Tabuľka Základné pravidlá financovania pre EFRR, ESF+ a FST

Kategória prijímateľa Zdroj financovania		1 a) vybrané subjekty štátnej správy	1 b) ostatné subjekty mimo pravidiel štátnej pomoci a pomoci de minimis	1 c) subjekty, ktorým sa poskytuje štátna pomoc alebo pomoc de minimis
Zdroje EÚ	EFRR ESF+ FST	85,00 %	85,00 %	x,xx %
Národné zdroje	Štátny rozpočet	15,00 %	7,00 %	y,yy %
	Prijímateľ	0,00 %	8,00 %	z,zz %
Celkové oprávnené výdavky	Spolu	100,00 %	100,00 %	100,00 %

Tabuľka Základné pravidlá financovania pre KF

Kategória prijímateľa Zdroj financovania		1 a) vybrané subjekty štátnej správy	1 b) ostatné subjekty mimo pravidiel štátnej pomoci a pomoci de minimis celé územie SR s výnimkou okresu Bratislava	1 c) subjekty, ktorým sa poskytuje štátna pomoc alebo pomoc de minimis
Zdroje EÚ	KF	85,00 %	85,00 %	x,xx %
Národné zdroje ⁵	Štátny rozpočet	15,00 %	7,00 %	y,yy %
	Prijímateľ	0,00 %	8,00 %	z,zz %
Celkové oprávnené výdavky	Spolu	100,00 %	100,00 %	100,00 %

Podiel prijímateľa vykonávajúceho hospodársku činnosť, t. j. podniky podľa čl. 107 Zmluvy o fungovaní EÚ v platnom znení bez ohľadu na právny status, v rámci schém pomoci de minimis/štátnej pomoci resp. podľa pravidiel pomoci de minimis/štátnej pomoci (subjekt v zmysle časti 1 písm. c)) sa stanovuje v súlade s aplikovanou výškou intenzity pomoci definovanou v príslušnej schéme resp. pravidlách pomoci de minimis/štátnej pomoci. V prípade, ak intenzita pomoci presahuje maximálnu výšku finančného príspevku z EÚ, bude tento rozdiel dofinancovaný zo štátneho rozpočtu.

Národné verejné zdroje zahŕňajú zdroje štátneho rozpočtu a zdroje prijímateľa zo sektora verejnej správy.

Prijímateľ, ktorý je podľa § 3 ods. 1 zákona č. 523/2004 Z. z. zapísaný a zaradený v registri organizácií, alebo v zozname subjektov verejnej správy vedenom Štatistickým úradom SR medzi subjekty verejnej správy v súlade s jednotnou metodikou platnou pre EÚ (ESA 2010), vykazuje vlastné zdroje na spolufinancovanie ako verejné zdroje. Ostatní prijímatelia vykazujú vlastné zdroje na spolufinancovanie ako súkromné zdroje.

Tabuľka Pravidlá financovania pre podporu pre najodkázanejšie osoby z ESF+ (čl. 10 nariadenia (EÚ) 2021/1057)

Kategória prijímateľa Zdroj financovania		1 a) vybrané subjekty štátnej správy	1 b) ostatné subjekty mimo pravidiel štátnej pomoci a pomoci de minimis	1 c) subjekty, ktorým sa poskytuje štátna pomoc alebo pomoc de minimis ⁴
Zdroje EÚ	ESF+	90,00 %	90,00 %	x,xx %
Národné zdroje ⁵	Štátny rozpočet	10,00 %	2,00 %	y,yy %
	Prijímateľ ⁶	0,00 %	8,00 %	z,zz %
Celkové oprávnené výdavky	Spolu	100,00 %	100,00 %	100,00 %



Tabuľka Pravidlá financovania pre podporu oblasti sociálnej inovácie z ESF+ (čl. 14 nariadenia (EÚ) 2021/1057)

Zdroj financovania	Katégoria prijímateľa	1 a) vybrané subjekty štátnej správy	1 b) ostatné subjekty mimo pravidiel štátnej pomoci a pomoci de minimis	1 c) subjekty, ktorým sa poskytuje štátna pomoc alebo pomoc de minimis ⁴
Zdroje EÚ	ESF+	95,00 %	95,00 %	x,xx %
Národné zdroje ⁵	Štátny rozpočet	5,00 %	0,00 %	y,yy %
	Prijímateľ ⁶	0,00 %	5,00 %	z,zz %
Celkové oprávnené výdavky	Spolu	100,00 %	100,00 %	100,00 %

Tabuľka Pravidlá financovania technickej pomociv rámci menej rozvinutých regiónov (všetky kraje SR s výnimkou Bratislavského kraja) a KF

Zdroj financovania	Katégoria prijímateľa	1 a) vybrané subjekty štátnej správy	1 b) ostatné subjekty mimo pravidiel štátnej pomoci a pomoci de minimis ⁴
Zdroje EÚ	EFRR ESF+ FST KF	70,00 %	70,00 %
Národné zdroje	Štátny rozpočet	30,00 %	22,00 %
	Prijímateľ	0,00 %	8,00 %
Celkové oprávnené výdavky	Spolu	100,00 %	100,00 %

V rámci projektov vybraných prijímateľov kategórie 1b) sa aplikujú špecifické pravidlá financovania (nasledujúca tabuľka). Ide o :

- verejné vysoké školy/univerzity a verejné výskumné inštitúcie, ktoré realizujú operácie národného významu, t. j. projekty implementované v rámci špecifického cieľa RSO1.1 Rozvoj a rozšírenie výskumných a inovačných kapacít a využívanie pokročilých technológií a špecifických cieľov/opatrení/aktivít Programu Slovensko zameraných na podporu vedy, výskumu a inovácií, ktoré budú špecifikované a doplnené do tohto materiálu na základe finálnej verzie Programu Slovensko;
- **prijímateľov územnej samosprávy – obce/mestá, ktoré sú identifikované v aktuálnom vydaní Atlasu rómskych komunít s prítomnosťou rómskych osídlení, pričom konkrétny zoznam oprávnených žiadateľov, zostavený na základe vybraných objektívnych kritérií zaostávania a marginalizácie, bude určený výzvou/vyzvaním vyhlásenou/vyhláseným poskytovateľom. Kritéria budú určené v závislosti od obsahového zamerania výzvy/vyzvania. Zoznam vybraných špecifických cieľov/opatrení/aktivít Programu Slovensko, v rámci vyčlenenej indikatívnej alokácie pre marginalizované rómske komunity, bude špecifikovaný a do tohto materiálu doplnený na základe finálnej verzie Programu Slovensko;**
- prijímateľov projektov zameraných na financovanie aktivít so 100 % koeficientom na výpočet podpory poskytovanej na ciele v oblasti zmeny klímy. Zoznam vybraných špecifických cieľov/opatrení/aktivít Programu Slovensko bude špecifikovaný a do tohto materiálu doplnený na základe finálnej verzie Programu Slovensko;
- prijímateľov v rámci projektov ESF+, ktorí sú registrovaní ako poskytovatelia sociálnych služieb podľa zákona č. 448/2008 Z. z. o sociálnych službách a o zmene a doplnení zákona č. 455/1991 Zb. o živnostenskom podnikaní (živnostenský zákon) v znení neskorších predpisov. Ide o projekty v rámci cieľa politiky 4/priorita 5 Programu Slovensko;
- prijímateľov, školy a školské zariadenia zaradené do siete škôl a školských zariadení SR, ktoré majú oprávnenie uskutočňovať výchovu a vzdelávanie podľa zákona č. 245/2008 Z. z. o výchove a vzdelávaní (školský zákon) a o zmene a doplnení niektorých zákonov, v rámci projektov ESF+.

Tabuľka Špecifické pravidlá financovania pre EFRR, ESF+, FST a KF

Zdroj financovania	Katégoria prijímateľa	1 a) vybrané subjekty štátnej správy	1 b) ostatné subjekty mimo pravidiel štátnej pomoci a pomoci de minimis	1 c) subjekty, ktorým sa poskytuje štátna pomoc alebo pomoc de minimis
Zdroje EÚ	EFRR ESF+ FST KF	85,00 %	85,00 %	x,xx %
Národné zdroje	Štátny rozpočet	15,00 %	15,00 %	y,yy %
	Prijímateľ	0,00 %	0,00 %	z,zz %
Celkové oprávnené výdavky	Spolu	100,00 %	100,00 %	100,00 %



Pravidlá financovania v rámci projektov cieľa politiky 4/priority 5/špecifického cieľa k) zlepšovanie rovného a včasného prístupu ku kvalitným, udržateľným a cenovo dostupným službám vrátane služieb, ktoré podporujú prístup k bývaniu a individualizovanú starostlivosť vrátane zdravotnej starostlivosti; modernizácia systémov sociálnej ochrany, vrátane podpory prístupu k sociálnej ochrane, s osobitným zameraním na deti a znevýhodnené skupiny; zlepšovanie prístupnosti, a to aj pre osoby so zdravotným postihnutím, účinnosti a odolnosti systémov zdravotnej starostlivosti a služieb dlhodobej starostlivosti Programu Slovensko pre subjekty vykonávajúce opatreniasociálnoprávnej ochrany detí a sociálnej kurately

Zdroj financovania		Kategória prijímateľa	1 a) vybrané subjekty štátnej správy	1 b) ostatné subjekty mimo pravidiel štátnej pomoci a pomoci de minimis	1 c) subjekty, ktorým sa poskytuje štátna pomoc alebo pomoc de minimis
Zdroje EÚ	ESF+		85,00 %	85,00 %	x,xx %
Národné zdroje	Štátny rozpočet		15,00 %	10,00 %	y,yy %
	Prijímateľ		0,00 %	5,00 %	z,zz %
Celkové oprávnené výdavky	Spolu		100,00 %	100,00 %	100,00 %

Integrovaný územný rozvoj bude podporovaný z fondov Európskej únie v súlade s článkom 22 Návrhu nariadenia o EFRR, ESF+, KF a ENFR. Podpora bude:

- určená pre rozvoj jasne zadefinovaného územia (bez obmedzenia od lokálnej, cez sub-regionálnu až po regionálnu úroveň),
- vychádzať z integrovanej stratégie jeho rozvoja, tzv. Integrovanej územnej stratégie,
- založená na integrácii rôznorodých operácií v rámci investičných balíkov.

Komplementarity s vnútroštátnymi nástrojmi podpory

K napĺňaniu cieľov jednotlivých priorít SPR budú komplementárne prispievať aj zdroje z rôznych vnútroštátnych nástrojov. V súčasnosti existujúce vnútroštátne nástroje podpory majú obmedzenú platnosť, tzn. nie je možné potvrdiť, že budú využívané počas celého obdobia 2021 – 2027. Ide napr. o nasledovné komplementárne zdroje:

CP 3 – dotácie na podporu cyklo dopravy a cykloturistiky (zákon č. 151/2019 Z. z. o podpore **rozvoja cyklistickej dopravy a cykloturistiky**, trvalý finančný mechanizmus na implementáciu Národnej stratégie **rozvoja cyklistickej dopravy a cykloturistiky**, zákon č. 300/2008 Z. z. o organizácii a podpore športu, zákon č. 91/2010 Z. z. o podpore cestovného ruchu, ako aj zákon č. 539/2008 Z. z. o podpore regionálneho rozvoja,

CP 4 – programy realizované Ústredím práce sociálnych vecí a rodiny alebo úradom práce (prístup k zamestnaniu), dotácia v pôsobnosti Ministerstva práce, sociálnych vecí a rodiny SR, dotácie a programy Ministerstva školstva, vedy, výskumu a športu SR (dotácie na rozvoj, sociálna podpora žiakov, vedecké činnosti, **regionálne školstvo**), dotácia na podporu rozvoja **sociálnych služieb a v oblasti sociálnoprávnej ochrany detí a sociálnej kurately**, dotácia na obstaranie nájomných bytov, určených na sociálne bývanie, dotácia na podporu **rozvoja sociálnych služieb** a pod.,

CP 5 – zákon č. 91/2010 Z. z. o podpore cestovného ruchu, Fond na podporu športu a **príspevky a dotácie na rozvoj športu** v zmysle Zákona o športe č. 440/2015 Z. z., program **Ministerstva kultúry SR „Obnovme si svoj dom“**, **Fond na podporu umenia**. Dotácie MIRRI SR v zmysle zákona č. 539/2008 Z. z. o podpore regionálneho rozvoja v znení neskorších predpisov.

Komplementárnosť a synergie medzi fondmi, na ktoré sa vzťahuje Partnerská dohoda, AMIF, ISF, BMVI, a inými nástrojmi Únie

V rámci **Cieľa politiky 3** sa predpokladá komplementarita s nástrojom, programom resp. fondom:

Plán obnovy a odolnosti SR v oblasti železničnej infraštruktúry (TEN-T, ako aj regionálne trate), synergie budú nastavené na úrovni projektov.

Horizont Európa v oblasti udržateľnej a inteligentnej mobility.



Nástroj na prepájanie Európy v oblasti financovania dopravnej infraštruktúry a v oblasti nízkoúhlíkovej mobility.

Ciele v oblasti modernizácie a výstavby infraštruktúry vnútrozemskej vodnej dopravy sa budú realizovať prostredníctvom tohto nástroja.

V rámci **Cieľa politiky 4** sa predpokladá komplementarita s nástrojom, programom resp. fondom:

Plán obnovy a odolnosti SR v oblasti zdravotnej starostlivosti (dlhodobá sociálno-zdravotná starostlivosť a starostlivosť o duševné zdravie) a zároveň v oblasti vzdelávania (inkluzívne vzdelávanie na všetkých stupňoch, zmena kurikula, dobudovanie školskej infraštruktúry).

Erasmus+ v oblasti investícií do vzdelávania a odbornej prípravy, vrátane inklúzie a celoživotného vzdelávania.

EU4Health v oblasti zlepšenia kvality a dostupnosti zdravotnej starostlivosti.

Fond pre azyl, migráciu a **integráciu v oblasti zvyšovania sociálno-ekonomickej integrácie marginalizovaných skupín** a štátnych príslušníkov tretích krajín.

Fond pre vnútornú bezpečnosť v oblasti predchádzania a boja proti drogovej kriminalite, ale aj predchádzania a boja proti radikalizácii.

V rámci **Cieľa politiky 5** sa predpokladá komplementarita s nástrojom, programom resp. fondom:

Horizont Európa v oblasti zvýšenia bezpečnosti obyvateľov a návštevníkov miest a obcí, a to v oblastiach ochrany zdravia, života a majetku občanov a prevencie kriminality.

Kreatívna Európa v oblasti rozvoja kultúrneho dedičstva.

Erasmus+ v oblasti podpory rozvoja menej rozvinutých regiónov prostredníctvom vzdelávania a odbornej prípravy.

Fond pre vnútornú bezpečnosť v oblasti zabezpečenia bezpečnosti pre občanov

9.1 PROGRAM 1. HOSPODÁRSTVO A VEDECKO-TECHNICKÝ ROZVOJ

Predpokladaná štruktúra finančných zdrojov (tis. €)									
Ciele	Oprávnené náklady spolu	Verejné zdroje						Súkromné zdroje	EIB
		Verejné zdroje spolu	Fond EÚ	Národné verejné zdroje					
				Národné verejné zdroje spolu	Štátny rozpočet	Regionálne zdroje	Miestne zdroje		
A=B+H+CH	B=C+D	C	D=E+F+G	E	F	G	H	CH	
Cieľ 1.1	Finančne, legislatívne a technicky podporovať malé a stredné podnikanie zo strany obce.								
Opatrenie 1.1.2.									
Cieľ 1.2	Zabezpečiť rozvoj tradičných odvetví v obci.								
Opatrenie 1.2.1	5 250	3 413	2 559	853	853	0	0	1 838	0
Cieľ 1.3	Vytvorenie podmienok na rozvoj inovačných aktivít v súkromných podnikoch.								
Opatrenie 1.3.1	400	260	195	65	65	0	0	140	0
Cieľ 1.4	Zvýšenie energetickej efektívnosti na strane výroby aj spotreby a zavádzanie progresívnych technológií v energetike.								
Opatrenie 1.4.1	103	103	88	15	7	0	8	0	0
Spolu	5 753,00	3 776	2 842	934	925	0	8	1 978	0

Časový horizont čerpania zdrojov (tis. €)									
Rok	Oprávnené náklady spolu	Verejné zdroje						Súkromné zdroje	EIB
		Verejné zdroje spolu	Fond EÚ	Národné verejné zdroje					
				Národné verejné zdroje spolu	Štátny rozpočet	Regionálne zdroje	Miestne zdroje		
A=B+H+CH	B=C+D	C	D=E+F+G	E	F	G	H	CH	
2025	1338,25	879	662	217	215	0	2	459	0
2026	1338,25	879	662	217	215	0	2	459	0



2027	1438,25	944	710	233	231	0	2	494	0
2028	1438,25	944	710	233	231	0	2	494	0
2029	100,00	65	49	16	16	0	0	35	0
2030	100,00	65	49	16	16	0	0	35	0
2031	0,00	0	0	0	0	0	0	0	0
2032	0,00	0	0	0	0	0	0	0	0
2033	0,00	0	0	0	0	0	0	0	0
2034	0,00	0	0	0	0	0	0	0	0
Spolu	5753,00	3776	2842	934	925	0	8	1978	0

Zdroje financovania EÚ v 2021 - 2027

Zdroje financovania EÚ

Operačný program Slovensko
 Plán obnovy a odolnosti
 Nórske fondy

...

Ciele PD SR

Cieľ politiky	Oblasť podpory
1. Inteligentnejšia Európa	Podpora opatrení na rozšírenie výskumných a inovačných kapacít a využívania pokročilých technológií
	Modernizácia poskytovania verejných služieb
	Podpora budovania inteligentných regiónov a miest
	Podpora digitálnej pripojiteľnosti
	Posilnenie rastu a konkurencieschopnosti najmä malých a stredných podnikov, vrátane produktívnych investícií
	Podpora malého a stredného podnikania
	Internacionalizácia malého a stredného podnikania
	Podpora sieťovania podnikateľských subjektov
	Rozvoj zručností pre inteligentnú špecializáciu, priemyselnú transformáciu a podnikanie – ľudské zdroje pre inovatívne Slovensko a EÚ
	Podpora kvality terciárneho vzdelávania orientovaného na pracovný trh
2. Ekologickejšia nízkouhlíková Európa	Digitálne a podnikateľské zručnosti
	Podpora opatrení na zlepšovanie energetickej efektívnosti a zníženia emisií skleníkových plynov
	Podpora využívania energie z obnoviteľných zdrojov
	Rozvoj inteligentných energetických systémov, sietí a uskladnenia mimo TEN-e
	Podpora adaptácie na zmenu klímy, prevencie rizík a odolnosti voči katastrofám
	Zlepšenie kvality vôd a stavu v zásobovaní vodou a čistení odpadových vôd
	Prechod na obehové hospodárstvo s dôrazom na odpadové hospodárstvo
	Zlepšenie ochrany prírody, krajiny, biodiverzity a ekosystémových služieb,
	Zabezpečenie prieskumu, sanácie a monitorovania environmentálnych záťaží
	Zlepšenie kvality ovzdušia
Podpora udržateľnej multimodálnej mestskej mobility	
Fond spravodlivej transformácie (FST)	Podpora udržateľnej multimodálnej mestskej mobility Prioritné oblasti podpory z ENRAF: podpora udržateľného rybárstva a ochrany vodných biologických zdrojov, podpora udržateľných akvakultúrnych činností, ako aj spracovania produktov rybolovu a akvakultúry a uvádzania týchto produktov na trh Umožniť regiónom a ľuďom riešiť sociálne, zamestnanecké, hospodárske a environmentálne vplyvy prechodu k cieľu Únie v oblasti klímy a klimaticky neutrálneho hospodárstva do roku 2050 na základe Parížskej dohody

Zdroj: Oznámenie o strategickom dokumente, Partnerská dohoda 2021 - 2027, s.7 - 8, 2020.



9.2 PROGRAM 2. DOPRAVA A KOMUNIKÁCIE

Predpokladaná štruktúra finančných zdrojov (tis. €)									
Ciele	Oprávnené náklady spolu	Verejné zdroje						Súkromné zdroje	EIB
		Verejné zdroje spolu	Fond EÚ	Národné verejné zdroje					
				Národné verejné zdroje spolu	Štátny rozpočet	Regionálne zdroje	Miestne zdroje		
A=B+H+CH	B=C+D	C	D=E+F+G	E	F	G	H	CH	
Cieľ 2.1	Rozvoj dopravnej infraštruktúry								
Opatrenie 2.1.1	545	545	463	82	38	0	44	0	0
Opatrenie 2.1.3	145	145	123	22	10	0	12	0	0
Opatrenie 2.1.4	55	55	47	8	4	0	4	0	0
Opatrenie 2.1.5	127	127	108	19	9	0	10	0	0
Cieľ 2.2	Zabezpečenie dopravného spojenia hromadnou autobusovou dopravou, prípadne železničnou dopravou.								
Opatrenie 2.1.1	10	10	8	3	2	0	1	0	0
Spolu	1 079,00	1 079	917	162	76	0	86	0	0

Časový horizont čerpania zdrojov (tis. €)									
Rok	Oprávnené náklady spolu	Verejné zdroje						Súkromné zdroje	EIB
		Verejné zdroje spolu	Fond EÚ	Národné verejné zdroje					
				Národné verejné zdroje spolu	Štátny rozpočet	Regionálne zdroje	Miestne zdroje		
A=B+H+CH	B=C+D	C	D=E+F+G	E	F	G	H	CH	
2025	196,25	196	167	29	14	0	16	0	0
2026	196,25	196	167	29	14	0	16	0	0
2027	239,25	239	203	36	17	0	19	0	0
2028	239,25	239	203	36	17	0	19	0	0
2029	73,50	74	62	11	5	0	6	0	0
2030	73,50	74	62	11	5	0	6	0	0
2031	30,50	31	26	5	2	0	2	0	0
2032	30,50	31	26	5	2	0	2	0	0
2033	0,00	0	0	0	0	0	0	0	0
2034	0,00	0	0	0	0	0	0	0	0
Spolu	1079,00	1079	917	162	76	0	86	0	0

Zdroje financovania EÚ v 2021 - 2027

Zdroje financovania EÚ

Operačný program Slovensko
 Plán obnovy a odolnosti
 Nórske fondy

...

Ciele PD SR

Cieľ politiky	Oblasť podpory
---------------	----------------



**2. Ekologickejšia
 nízkoúhľiková Európa**

Podpora opatrení na zlepšovanie energetickej efektívnosti a zníženia emisií skleníkových plynov
 Podpora využívania energie z obnoviteľných zdrojov
 Rozvoj inteligentných energetických systémov, sietí a uskladnenia mimo TEN-e
 Podpora adaptácie na zmenu klímy, prevencie rizík a odolnosti voči katastrofám
 Zlepšenie kvality vôd a stavu v zásobovaní vodou a čistení odpadových vôd
 Prechod na obehové hospodárstvo s dôrazom na odpadové hospodárstvo
 Zlepšenie ochrany prírody, krajiny, biodiverzity a ekosystémových služieb,
 Zabezpečenie prieskumu, sanácie a monitorovania environmentálnych záťaží
 Zlepšenie kvality ovzdušia
 Podpora udržateľnej multimodálnej mestskej mobility
 Prioritné oblasti podpory z ENRAF:
 podpora udržateľného rybárstva a ochrany vodných biologických zdrojov,
 podpora udržateľných akvakultúrnych činností, ako aj spracovania produktov rybolovu a akvakultúry a uvádzania týchto produktov na trh
 Umožniť regiónom a ľuďom riešiť sociálne, zamestnanecké, hospodárske a environmentálne vplyvy prechodu k cieľu Únie v oblasti klímy a klimaticky neutrálneho hospodárstva do roku 2050 na základe Parížskej dohody

Fond spravodlivej transformácie (FT)

Zdroj: Oznámenie o strategickom dokumente, Partnerská dohoda 2021 - 2027, s.7 - 8, 2020.

9.3 PROGRAM 3. TECHNICKÁ INFRAŠTRUKTÚRA

Predpokladaná štruktúra finančných zdrojov (tis. €)									
Ciele	Oprávnené náklady spolu	Verejné zdroje						Súkromné zdroje	EIB
		Verejné zdroje spolu	Fond EÚ	Národné verejné zdroje					
				Národné verejné zdroje spolu	Štátny rozpočet	Regionálne zdroje	Miestne zdroje		
A=B+H+CH	B=C+D	C	D=E+F+G	E	F	G	H	CH	
Cieľ 3	Zabezpečiť rozvoj a rekonštrukciu technickej infraštruktúry v obci.								
Opatrenie 3.2	170	170	145	26	12	0	14	0	0
Opatrenie 3.3	130	130	111	20	9	0	10	0	0
Opatrenie 3.4	660	660	561	99	46	0	53	0	0
Opatrenie 3.5	350	350	298	53	25	0	28	0	0
Spolu	1 310,00	1 310	1 114	197	92	0	105	0	0

Časový horizont čerpania zdrojov (tis. €)									
Rok	Oprávnené náklady spolu	Verejné zdroje						Súkromné zdroje	EIB
		Verejné zdroje spolu	Fond EÚ	Národné verejné zdroje					
				Národné verejné zdroje spolu	Štátny rozpočet	Regionálne zdroje	Miestne zdroje		
A=B+H+CH	B=C+D	C	D=E+F+G	E	F	G	H	CH	
2025	207,50	208	176	31	15	0	17	0	0
2026	240,00	240	204	36	17	0	19	0	0
2027	327,50	328	278	49	23	0	26	0	0
2028	327,50	328	278	49	23	0	26	0	0
2029	120,00	120	102	18	8	0	10	0	0
2030	87,50	88	74	13	6	0	7	0	0
2031	0,00	0	0	0	0	0	0	0	0
2032	0,00	0	0	0	0	0	0	0	0
2033	0,00	0	0	0	0	0	0	0	0
2034	0,00	0	0	0	0	0	0	0	0
Spolu	1310,00	1310	1114	197	92	0	105	0	0

Zdroje financovania EÚ v 2021 - 2027



Operačný program Slovensko Plán obnovy a odolnosti Nórske fondy

...

Ciele PD SR

Cieľ politiky	Oblasť podpory
1. Inteligentnejšia Európa	Podpora opatrení na rozšírenie výskumných a inovačných kapacít a využívania pokročilých technológií Modernizácia poskytovania verejných služieb Podpora budovania inteligentných regiónov a miest Podpora digitálnej pripojiteľnosti Posilnenie rastu a konkurencieschopnosti najmä malých a stredných podnikov, vrátane produktívnych investícií Podpora malého a stredného podnikania Internacionalizácia malého a stredného podnikania Podpora sieťovania podnikateľských subjektov Rozvoj zručnosti pre inteligentnú špecializáciu, priemyselnú transformáciu a podnikanie – ľudské zdroje pre inovatívne Slovensko a EÚ Podpora kvality terciárneho vzdelávania orientovaného na pracovný trh Digitálne a podnikateľské zručnosti
2. Ekologickejšia nízkouhlíková Európa	Podpora opatrení na zlepšovanie energetickej efektívnosti a zníženia emisií skleníkových plynov Podpora využívania energie z obnoviteľných zdrojov Rozvoj inteligentných energetických systémov, sietí a uskladnenia mimo TEN-e Podpora adaptácie na zmenu klímy, prevencie rizík a odolnosti voči katastrofám Zlepšenie kvality vôd a stavu v zásobovaní vodou a čistení odpadových vôd Prechod na obehové hospodárstvo s dôrazom na odpadové hospodárstvo Zlepšenie ochrany prírody, krajiny, biodiverzity a ekosystémových služieb, Zabezpečenie prieskumu, sanácie a monitorovania environmentálnych záťaží Zlepšenie kvality ovzdušia Podpora udržateľnej multimodálnej mestskej mobility Prioritné oblasti podpory z ENRAF: podpora udržateľného rybárstva a ochrany vodných biologických zdrojov, podpora udržateľných akvakultúrnych činností, ako aj spracovania produktov rybolovu a akvakultúry a uvádzania týchto produktov na trh
5. Európa bližšie k občanom	Budovanie administratívnych a analyticko-strategických kapacít miestnych a regionálnych orgánov Prevencia negatívnych spoločenských javov a vytváranie bezpečného fyzického prostredia obcí, miest a regiónov Regionálna a miestna infraštruktúra pre pohybové aktivity a voľný čas Zlepšovanie manažmentu, služieb a infraštruktúry podporujúcich kultúrne dedičstvo, komunitný rozvoj a udržateľný cestovný ruch Umožniť regiónom a ľuďom riešiť sociálne, zamestnanecké, hospodárske a environmentálne vplyvy prechodu k cieľu Únie v oblasti klímy a klimaticky neutrálneho hospodárstva do roku 2050 na základe Parížskej dohody

Fond spravodlivej transformácie (FST)

Zdroj: Oznámenie o strategickom dokumente, Partnerská dohoda 2021 - 2027, s.7 - 8, 2020.

9.4 PROGRAM 4. ODPADOVÉ HOSPODÁRSTVO

Predpokladaná štruktúra finančných zdrojov (tis. €)									
Ciele	Oprávnené náklady spolu	Verejné zdroje						Súkromné zdroje	EIB
		Verejné zdroje spolu	Fond EÚ	Národné verejné zdroje					
				Národné verejné zdroje spolu	Štátny rozpočet	Regionálne zdroje	Miestne zdroje		
A=B+H+CH	B=C+D	C	D=E+F+G	E	F	G	H	CH	
Cieľ 4	Nakladanie s komunálnym a drobným stavebným odpadom								
Opatrenie 4.3	5	5	4	1	0	0	0	0	0
Opatrenie 4.4	1 810	1 810	1 539	272	127	0	145	0	0
Opatrenie 4.5	1 850	1 850	1 573	278	130	0	148	0	0
Opatrenie 4.6	310	310	264	47	22	0	25	0	0
Spolu	3 975,00	3 975	3 379	596	278	0	318	0	0



Časový horizont čerpania zdrojov (tis. €)									
Rok	Oprávnené náklady spolu	Verejné zdroje						Súkromné zdroje	EIB
		Verejné zdroje spolu	Fond EÚ	Národné verejné zdroje					
				Národné verejné zdroje spolu	Štátny rozpočet	Regionálne zdroje	Miestne zdroje		
A=B+H+CH	B=C+D	C	D=E+F+G	E	F	G	H	CH	
2025	916,25	916	779	137	64	0	73	0	0
2026	916,25	916	779	137	64	0	73	0	0
2027	993,75	994	845	149	70	0	80	0	0
2028	993,75	994	845	149	70	0	80	0	0
2029	77,50	78	66	12	5	0	6	0	0
2030	77,50	78	66	12	5	0	6	0	0
2031	0,00	0	0	0	0	0	0	0	0
2032	0,00	0	0	0	0	0	0	0	0
2033	0,00	0	0	0	0	0	0	0	0
2034	0,00	0	0	0	0	0	0	0	0
Spolu	3975,00	3975	3379	596	278	0	318	0	0

Zdroje financovania EÚ v 2021 - 2027

Operačný program Slovensko
 Plán obnovy a odolnosti
 Nórske fondy

...

Ciele PD SR

Cieľ politiky	Oblasť podpory
2. Ekologickejšia nízkouhlíková Európa	Podpora opatrení na zlepšovanie energetickej efektívnosti a zníženia emisií skleníkových plynov
	Podpora využívania energie z obnoviteľných zdrojov
	Rozvoj inteligentných energetických systémov, sietí a uskladnenia mimo TEN-e
	Podpora adaptácie na zmenu klímy, prevencie rizík a odolnosti voči katastrofám
	Zlepšenie kvality vôd a stavu v zásobovaní vodou a čistení odpadových vôd
	Prechod na obehové hospodárstvo s dôrazom na odpadové hospodárstvo
	Zlepšenie ochrany prírody, krajiny, biodiverzity a ekosystémových služieb,
	Zabezpečenie prieskumu, sanácie a monitorovania environmentálnych zátŕaží
	Zlepšenie kvality ovzdušia
	Podpora udržateľnej multimodálnej mestskej mobility
5. Európa bližšie k občanom	Prioritné oblasti podpory z ENRAF: podpora udržateľného rybárstva a ochrany vodných biologických zdrojov, podpora udržateľných akvakultúrnych činností, ako aj spracovania produktov rybolovu a akvakultúry a uvádzania týchto produktov na trh
	Budovanie administratívnych a analyticko-strategických kapacít miestnych a regionálnych orgánov
	Prevenca negatívnych spoločenských javov a vytváranie bezpečného fyzického prostredia obcí, miest a regiónov
	Regionálna a miestna infraštruktúra pre pohybové aktivity a voľný čas
Fond spravodlivej transformácie (FST)	Zlepšovanie manažmentu, služieb a infraštruktúry podporujúcich kultúrne dedičstvo, komunitný rozvoj a udržateľný cestovný ruch
	Umožniť regiónom a ľuďom riešiť sociálne, zamestnanecké, hospodárske a environmentálne vplyvy prechodu k cieľu Únie v oblasti klímy a klimaticky neutrálneho hospodárstva do roku 2050 na základe Parížskej dohody

Zdroj: Oznámenie o strategickom dokumente, Partnerská dohoda 2021 - 2027, s.7 - 8, 2020.



9.5 PROGRAM 5. ŽIVOTNÉ PROSTREDIE

Predpokladaná štruktúra finančných zdrojov (tis. €)									
Ciele	Oprávnené náklady spolu	Verejné zdroje						Súkromné zdroje	EIB
		Verejné zdroje spolu	Fond EÚ	Národné verejné zdroje					
				Národné verejné zdroje spolu	Štátny rozpočet	Regionálne zdroje	Miestne zdroje		
A=B+H+CH	B=C+D	C	D=E+F+G	E	F	G	H	CH	
Cieľ 5.2	Nakladanie s komunálnym a drobným stavebným odpadom								
Opatrenie 5.2.2	205	205	174	31	14	0	16	0	0
Opatrenie 5.2.3	205	205	174	31	14	0	16	0	0
Cieľ 5.4.	Ochrana a racionálne využívanie vôd, ochrana pred povodňami.								
Opatrenie 5.4.1	21	21	18	3	1	0	2	0	0
Opatrenie 5.4.2	152	152	129	23	11	0	12	0	0
Spolu	583,00	583	496	87	41	0	47	0	0

Časový horizont čerpania zdrojov (tis. €)									
Rok	Oprávnené náklady spolu	Verejné zdroje						Súkromné zdroje	EIB
		Verejné zdroje spolu	Fond EÚ	Národné verejné zdroje					
				Národné verejné zdroje spolu	Štátny rozpočet	Regionálne zdroje	Miestne zdroje		
A=B+H+CH	B=C+D	C	D=E+F+G	E	F	G	H	CH	
2025	0,00	0	0	0	0	0	0	0	0
2026	145,75	146	124	22	10	0	12	0	0
2027	145,75	146	124	22	10	0	12	0	0
2028	145,75	146	124	22	10	0	12	0	0
2029	145,75	146	124	22	10	0	12	0	0
2030	0,00	0	0	0	0	0	0	0	0
2031	0,00	0	0	0	0	0	0	0	0
2032	0,00	0	0	0	0	0	0	0	0
2033	0,00	0	0	0	0	0	0	0	0
2034	0,00	0	0	0	0	0	0	0	0
Spolu	583,00	583	496	87	41	0	47	0	0

Zdroje financovania EÚ v 2021 - 2027

Operačný program Slovensko
 Plán obnovy a odolnosti
 Nórske fondy

...

Ciele PD SR

Cieľ politiky	Oblasť podpory
2. Ekologickejšia nízkouhlíková Európa	Podpora opatrení na zlepšovanie energetickej efektívnosti a zníženia emisií skleníkových plynov
	Podpora využívania energie z obnoviteľných zdrojov
	Rozvoj inteligentných energetických systémov, sietí a uskladnenia mimo TEN-e
	Podpora adaptácie na zmenu klímy, prevencie rizík a odolnosti voči katastrofám



Zlepšenie kvality vôd a stavu v zásobovaní vodou a čistení odpadových vôd
 Prechod na obehové hospodárstvo s dôrazom na odpadové hospodárstvo
 Zlepšenie ochrany prírody, krajiny, biodiverzity a ekosystémových služieb,
 Zabezpečenie prieskumu, sanácie a monitorovania environmentálnych záťaží
 Zlepšenie kvality ovzdušia
 Podpora udržateľnej multimodálnej mestskej mobility
 Prioritné oblasti podpory z ENRAF:
 podpora udržateľného rybárstva a ochrany vodných biologických zdrojov,
 podpora udržateľných akvakultúrnych činností, ako aj spracovania produktov rybolovu a akvakultúry a uvádzania týchto produktov na trh
 Umožniť regiónom a ľuďom riešiť sociálne, zamestnanecké, hospodárske a environmentálne vplyvy prechodu k cieľu Únie v oblasti klímy a klimaticky neutrálneho hospodárstva do roku 2050 na základe Parížskej dohody

Fond spravodlivej transformácie (FST)

Zdroj: Oznámenie o strategickom dokumente, Partnerská dohoda 2021 - 2027, s.7 - 8, 2020.

9.6 PROGRAM 6. SOCIÁLNE SLUŽBY A ZDRAVOTNÍCTVO

Predpokladaná štruktúra finančných zdrojov (tis. €)									
Ciele	Oprávnené náklady spolu	Verejné zdroje						Súkromné zdroje	EIB
		Verejné zdroje spolu	Fond EÚ	Národné verejné zdroje					
				Národné verejné zdroje spolu	Štátny rozpočet	Regionálne zdroje	Miestne zdroje		
A=B+H+CH	B=C+D	C	D=E+F+G	E	F	G	H	CH	
Cieľ 6.1	Doplniť chýbajúcu infraštruktúru sociálnych zariadení v obci a zvýšiť ich kvalitu.								
Opatrenie 6.1.1	2 440	2 440	2 074	366	171	0	195	0	0
Opatrenie 6.1.2	2 050	2 050	1 743	308	144	0	164	0	0
Cieľ 6.2	Zlepšiť úroveň poskytovania zdravotníckych a sociálnych služieb.								
Opatrenie 6.2.2	250	250	213	38	18	0	20	0	0
Spolu	4 740,00	4 740	4 029	711	332	0	379	0	0

Časový horizont čerpania zdrojov (tis. €)									
Rok	Oprávnené náklady spolu	Verejné zdroje						Súkromné zdroje	EIB
		Verejné zdroje spolu	Fond EÚ	Národné verejné zdroje					
				Národné verejné zdroje spolu	Štátny rozpočet	Regionálne zdroje	Miestne zdroje		
A=B+H+CH	B=C+D	C	D=E+F+G	E	F	G	H	CH	
2025	1185,00	1185	1007	178	83	0	95	0	0
2026	1185,00	1185	1007	178	83	0	95	0	0
2027	1185,00	1185	1007	178	83	0	95	0	0
2028	1185,00	1185	1007	178	83	0	95	0	0
2029	0,00	0	0	0	0	0	0	0	0
2030	0,00	0	0	0	0	0	0	0	0
2031	0,00	0	0	0	0	0	0	0	0
2032	0,00	0	0	0	0	0	0	0	0
2033	0,00	0	0	0	0	0	0	0	0
2034	0,00	0	0	0	0	0	0	0	0
Spolu	4740,00	4740	4029	711	332	0	379	0	0

Zdroje financovania EÚ v 2021 - 2027

Operačný program Slovensko
 Plán obnovy a odolnosti
 Nórske fondy



...

Ciele PD SR

Cieľ politiky	Oblasť podpory
4. Sociálnejšia Európa	Adaptabilný a prístupný trh práce
	Kvalitné inkluzívne vzdelanie
	Záruka pre mladých
	Aktívne začlenenie a dostupné služby
	Potravinová a materiálna deprivácia
5. Európa bližšie k občanom	Sociálne inovácie a experimenty
	Budovanie administratívnych a analyticko-strategických kapacít miestnych a regionálnych orgánov
	Prevenca negatívnych spoločenských javov a vytváranie bezpečného fyzického prostredia obcí, miest a regiónov
	Regionálna a miestna infraštruktúra pre pohybové aktivity a voľný čas
	Zlepšovanie manažmentu, služieb a infraštruktúry podporujúcich kultúrne dedičstvo, komunitný rozvoj a udržateľný cestovný ruch
Fond spravodlivej transformácie (FST)	Umožniť regiónom a ľuďom riešiť sociálne, zamestnanecké, hospodárske a environmentálne vplyvy prechodu k cieľu Únie v oblasti klímy a klimaticky neutrálneho hospodárstva do roku 2050 na základe Parížskej dohody

Zdroj: Oznámenie o strategickom dokumente, Partnerská dohoda 2021 - 2027, s.7 - 8, 2020.

9.7 PROGRAM 7. VZDELÁVANIE A ŠPORT

Predpokladaná štruktúra finančných zdrojov (tis. €)									
Ciele	Oprávnené náklady spolu	Verejné zdroje						Súkromné zdroje	EIB
		Verejné zdroje spolu	Fond EÚ	Národné verejné zdroje					
				Národné verejné zdroje spolu	Štátny rozpočet	Regionálne zdroje	Miestne zdroje		
A=B+H+CH	B=C+D	C	D=E+F+G	E	F	G	H	CH	
Cieľ 7.1.	Zabezpečiť rozvoj a údržbu infraštruktúry vzdelávania a zabezpečenie podmienok pre efektívnu vzdelávaciu činnosť v obci.								
Opatrenie 7.1.1	520	520	442	78	36	0	42	0	0
Opatrenie 7.1.2	350	350	298	53	25	0	28	0	0
Cieľ 7.2.	Zabezpečiť trvalé skvalitňovanie vyváženej ponuky výkonnostného a rekreačného športu.								
Opatrenie 7.2.1	1 147	1 147	975	172	80	0	92	0	0
Spolu	2 017,00	2 017	1 714	303	141	0	161	0	0

Časový horizont čerpania zdrojov (tis. €)									
Rok	Oprávnené náklady spolu	Verejné zdroje						Súkromné zdroje	EIB
		Verejné zdroje spolu	Fond EÚ	Národné verejné zdroje					
				Národné verejné zdroje spolu	Štátny rozpočet	Regionálne zdroje	Miestne zdroje		
A=B+H+CH	B=C+D	C	D=E+F+G	E	F	G	H	CH	
2025	374,25	374	318	56	26	0	30	0	0
2026	374,25	374	318	56	26	0	30	0	0
2027	374,25	374	318	56	26	0	30	0	0
2028	374,25	374	318	56	26	0	30	0	0
2029	0,00	0	0	0	0	0	0	0	0
2030	0,00	0	0	0	0	0	0	0	0
2031	130,00	130	111	20	9	0	10	0	0
2032	130,00	130	111	20	9	0	10	0	0
2033	130,00	130	111	20	9	0	10	0	0
2034	130,00	130	111	20	9	0	10	0	0
Spolu	2017,00	2017	1714	303	141	0	161	0	0



Zdroje financovania EÚ v 2021 - 2027

Operačný program Slovensko Plán obnovy a odolnosti Nórske fondy

...

Ciele PD SR

Cieľ politiky	Oblasť podpory
1. Inteligentnejšia Európa	Podpora opatrení na rozšírenie výskumných a inovačných kapacít a využívania pokročilých technológií Modernizácia poskytovania verejných služieb Podpora budovania inteligentných regiónov a miest Podpora digitálnej pripojiteľnosti Posilnenie rastu a konkurencieschopnosti najmä malých a stredných podnikov, vrátane produktívnych investícií Podpora malého a stredného podnikania Internacionalizácia malého a stredného podnikania Podpora sieťovania podnikateľských subjektov Rozvoj zručností pre inteligentnú špecializáciu, priemyselnú transformáciu a podnikanie – ľudské zdroje pre inovatívne Slovensko a EÚ Podpora kvality terciárneho vzdelávania orientovaného na pracovný trh
4. Sociálnejšia Európa	Digitálne a podnikateľské zručnosti Adaptabilný a prístupný trh práce Kvalitné inkluzívne vzdelanie Záruka pre mladých Aktívne začlenenie a dostupné služby Potravinová a materiálna deprivácia Sociálne inovácie a experimenty
5. Európa bližšie k občanom	Budovanie administratívnych a analyticko-strategických kapacít miestnych a regionálnych orgánov Prevencia negatívnych spoločenských javov a vytváranie bezpečného fyzického prostredia obcí, miest a regiónov Regionálna a miestna infraštruktúra pre pohybové aktivity a voľný čas Zlepšovanie manažmentu, služieb a infraštruktúry podporujúcich kultúrne dedičstvo, komunitný rozvoj a udržateľný cestovný ruch Umožniť regiónom a ľuďom riešiť sociálne, zamestnanecké, hospodárske a environmentálne vplyvy prechodu k cieľu Únie v oblasti klímy a klimaticky neutrálneho hospodárstva do roku 2050 na základe Parížskej dohody
Fond spravodlivej transformácie (FST)	

Zdroj: Oznámenie o strategickom dokumente, Partnerská dohoda 2021 - 2027, s.7 - 8, 2020.

9.8 PROGRAM 8. KULTÚRA

Predpokladaná štruktúra finančných zdrojov (tis. €)									
Ciele	Oprávnené náklady spolu	Verejné zdroje						Súkromné zdroje	EIB
		Verejné zdroje spolu	Fond EÚ	Národné verejné zdroje					
				Národné verejné zdroje spolu	Štátny rozpočet	Regionálne zdroje	Miestne zdroje		
A=B+H+CH	B=C+D	C	D=E+F+G	E	F	G	H	CH	
Cieľ 8.1	Zachovanie kultúrno-historického potenciálu obce a rozvoj kultúrnych, informačných a voľnočasových aktivít v nadväznosti na rozvoj cestovného ruchu na regionálnej a miestnej úrovni.								
Opatrenie 8.1.1	2 115	2 115	1 798	317	148	0	169	0	0
Opatrenie 8.1.2	445	445	378	67	31	0	36	0	0
Opatrenie 8.1.3	51	51	43	8	4	0	4	0	0
Cieľ 8.3	Vytvorenie podmienok na efektívnu propagáciu obce v oblasti kultúry.								
Opatrenie 8.3.2	1	1	0	1	0	0	1	0	0
Spolu	2 612,00	2 612	2 219	393	183	0	210	0	0



Časový horizont čerpania zdrojov (tis. €)									
Rok	Oprávnené náklady spolu	Verejné zdroje						Súkromné zdroje	EIB
		Verejné zdroje spolu	Fond EÚ	Národné verejné zdroje					
				Národné verejné zdroje spolu	Štátny rozpočet	Regionálne zdroje	Miestne zdroje		
A=B+H+CH	B=C+D	C	D=E+F+G	E	F	G	H	CH	
2025	652,85	653	555	98	46	0	52	0	0
2026	652,85	653	555	98	46	0	52	0	0
2027	652,85	653	555	98	46	0	52	0	0
2028	652,85	653	555	98	46	0	52	0	0
2029	0,10	0	0	0	0	0	0	0	0
2030	0,10	0	0	0	0	0	0	0	0
2031	0,10	0	0	0	0	0	0	0	0
2032	0,10	0	0	0	0	0	0	0	0
2033	0,10	0	0	0	0	0	0	0	0
2034	0,10	0	0	0	0	0	0	0	0
Spolu	2612,00	2612	2219	393	183	0	210	0	0

Zdroje financovania EÚ v 2021 - 2027

Operačný program Slovensko
 Plán obnovy a odolnosti
 Nórske fondy

...

Ciele PD SR

Cieľ politiky	Oblasť podpory
5. Európa bližšie k občanom	Budovanie administratívnych a analyticko-strategických kapacít miestnych a regionálnych orgánov
	Prevenca negatívnych spoločenských javov a vytváranie bezpečného fyzického prostredia obcí, miest a regiónov
	Regionálna a miestna infraštruktúra pre pohybové aktivity a voľný čas
Fond spravodlivej transformácie (FST)	Zlepšovanie manažmentu, služieb a infraštruktúry podporujúcich kultúrne dedičstvo, komunitný rozvoj a udržateľný cestovný ruch
	Umožniť regiónom a ľuďom riešiť sociálne, zamestnanecké, hospodárske a environmentálne vplyvy prechodu k cieľu Únie v oblasti klímy
	a klimaticky neutrálneho hospodárstva do roku 2050 na základe Parížskej dohody

Zdroj: Oznámenie o strategickom dokumente, Partnerská dohoda 2021 - 2027, s.7 - 8, 2020.

9.9 PROGRAM 9. PROPAGÁCIA A CESTOVNÝ RUCH

Predpokladaná štruktúra finančných zdrojov (tis. €)									
Ciele	Oprávnené náklady spolu	Verejné zdroje						Súkromné zdroje	EIB
		Verejné zdroje spolu	Fond EÚ	Národné verejné zdroje					
				Národné verejné zdroje spolu	Štátny rozpočet	Regionálne zdroje	Miestne zdroje		
A=B+H+CH	B=C+D	C	D=E+F+G	E	F	G	H	CH	
Cieľ 9.1	Zabezpečiť účinnú propagáciu obce.								
Opatrenie 9.1.1	1	1	0	1	0	0	1	0	0
Opatrenie 9.1.2	1	1	0	1	0	0	1	0	0
Cieľ 9.2	Rekreačno- relaxačné zázemie obce.								
Opatrenie 9.2.1	722	722	614	108	51	0	58	0	0



Spolu	724,00	724	614	110	51	0	60	0	0
-------	--------	-----	-----	-----	----	---	----	---	---

Časový horizont čerpania zdrojov (tis. €)									
Rok	Oprávnené náklady spolu	Verejné zdroje						Súkromné zdroje	EIB
		Verejné zdroje spolu	Fond EÚ	Národné verejné zdroje					
				Národné verejné zdroje spolu	Štátny rozpočet	Regionálne zdroje	Miestne zdroje		
A=B+H+CH	B=C+D	C	D=E+F+G	E	F	G	H	CH	
2025	181,10	181	153	28	13	0	15	0	0
2026	181,10	181	153	28	13	0	15	0	0
2027	180,60	181	153	27	13	0	15	0	0
2028	180,60	181	153	27	13	0	15	0	0
2029	0,10	0	0	0	0	0	0	0	0
2030	0,10	0	0	0	0	0	0	0	0
2031	0,10	0	0	0	0	0	0	0	0
2032	0,10	0	0	0	0	0	0	0	0
2033	0,10	0	0	0	0	0	0	0	0
2034	0,10	0	0	0	0	0	0	0	0
Spolu	724,00	724	614	110	51	0	60	0	0

Zdroje financovania EÚ v 2021 - 2027

Operačný program Slovensko
 Plán obnovy a odolnosti
 Nórske fondy

...

Ciele PD SR

Cieľ politiky	Oblasť podpory
5. Európa bližšie k občanom	Budovanie administratívnych a analyticko-strategických kapacít miestnych a regionálnych orgánov
	Prevenca negatívnych spoločenských javov a vytváranie bezpečného fyzického prostredia obcí, miest a regiónov
	Regionálna a miestna infraštruktúra pre pohybové aktivity a voľný čas
Fond spravodlivej transformácie (FST)	Zlepšovanie manažmentu, služieb a infraštruktúry podporujúcich kultúrne dedičstvo, komunitný rozvoj a udržateľný cestovný ruch
	Umožniť regiónom a ľuďom riešiť sociálne, zamestnanecké, hospodárske a environmentálne vplyvy prechodu k cieľu Únie v oblasti klímy
	a klimaticky neutrálneho hospodárstva do roku 2050 na základe Parížskej dohody

Zdroj: Oznámenie o strategickom dokumente, Partnerská dohoda 2021 - 2027, s.7 - 8, 2020.

9.10 PROGRAM 10. ADMINISTRATÍVA A BEZPEČNOSŤ

Predpokladaná štruktúra finančných zdrojov (tis. €)									
Ciele	Oprávnené náklady spolu	Verejné zdroje						Súkromné zdroje	EIB
		Verejné zdroje spolu	Fond EÚ	Národné verejné zdroje					
				Národné verejné zdroje spolu	Štátny rozpočet	Regionálne zdroje	Miestne zdroje		
A=B+H+CH	B=C+D	C	D=E+F+G	E	F	G	H	CH	
Cieľ 10.1.	Zabezpečiť rozvoj administratívnej infraštruktúry a podmienok na výkon samosprávnych funkcií v obci								
Opatrenie 10.1.1	262	262	223	39	18	0	21	0	0
Cieľ 10.2.	Vytvorenie podmienok na znižovanie kriminality v obci a ochranu majetku obyvateľov a ostatných subjektov v obci.								
Opatrenie 10.2.1	550	550	468	83	39	0	44	0	0
Spolu	812,00	812	690	122	57	0	65	0	0



Časový horizont čerpania zdrojov (tis. €)									
Rok	Oprávnené náklady spolu	Verejné zdroje						Súkromné zdroje	EIB
		Verejné zdroje spolu	Fond EÚ	Národné verejné zdroje					
				Národné verejné zdroje spolu	Štátny rozpočet	Regionálne zdroje	Miestne zdroje		
A=B+H+CH	B=C+D	C	D=E+F+G	E	F	G	H	CH	
2025	137,50	138	117	21	10	0	11	0	0
2026	203,00	203	173	30	14	0	16	0	0
2027	203,00	203	173	30	14	0	16	0	0
2028	203,00	203	173	30	14	0	16	0	0
2029	65,50	66	56	10	5	0	5	0	0
2030	0,00	0	0	0	0	0	0	0	0
2031	0,00	0	0	0	0	0	0	0	0
2032	0,00	0	0	0	0	0	0	0	0
2033	0,00	0	0	0	0	0	0	0	0
2034	0,00	0	0	0	0	0	0	0	0
Spolu	812,00	812	690	122	57	0	65	0	0

Zdroje financovania EÚ v 2021 - 2027

Operačný program Slovensko
 Plán obnovy a odolnosti
 Nórske fondy

...

Ciele PD SR

Cieľ politiky	Oblasť podpory
1. Inteligentnejšia Európa	Podpora opatrení na rozšírenie výskumných a inovačných kapacít a využívania pokročilých technológií
	Modernizácia poskytovania verejných služieb
	Podpora budovania inteligentných regiónov a miest
	Podpora digitálnej pripojiteľnosti
	Posilnenie rastu a konkurencieschopnosti najmä malých a stredných podnikov, vrátane produktívnych investícií
	Podpora malého a stredného podnikania
	Internacionalizácia malého a stredného podnikania
	Podpora sieťovania podnikateľských subjektov
	Rozvoj zručnosti pre inteligentnú špecializáciu, priemyselnú transformáciu a podnikanie – ľudské zdroje pre inovatívne Slovensko a EÚ
	Podpora kvality terciárneho vzdelávania orientovaného na pracovný trh
5. Európa bližšie k občanom	Digitálne a podnikateľské zručnosti
	Budovanie administratívnych a analyticko-strategických kapacít miestnych a regionálnych orgánov
	Prevenia negatívnych spoločenských javov a vytváranie bezpečného fyzického prostredia obcí, miest a regiónov
	Regionálna a miestna infraštruktúra pre pohybové aktivity a voľný čas
	Zlepšovanie manažmentu, služieb a infraštruktúry podporujúcich kultúrne dedičstvo, komunitný rozvoj a udržateľný cestovný ruch
Fond spravodlivej transformácie (FST)	Umožniť regiónom a ľuďom riešiť sociálne, zamestnanecké, hospodárske a environmentálne vplyvy prechodu k cieľu Únie v oblasti klímy a klimaticky neutrálneho hospodárstva do roku 2050 na základe Parížskej dohody

Zdroj: Oznámenie o strategickom dokumente, Partnerská dohoda 2021 - 2027, s.7 - 8, 2020.

9.11 PROGRAM 11. INFORMATIZÁCIA OBCE

Predpokladaná štruktúra finančných zdrojov (tis. €)							
Ciele	Oprávnené náklady	Verejné zdroje				Súkromné zdroje	EIB
		Verejné	Fond EÚ	Národné verejné zdroje			



	spolu	zdroje spolu		Národné verejné zdroje spolu	Štátny rozpočet	Regionálne zdroje	Miestne zdroje		
	A=B+H+CH	B=C+D	C	D=E+F+G	E	F	G	H	CH
Cieľ 11.1	Zabezpečiť technické podmienky na prechod samosprávy na nový typ vládnutia - e - government.								
Opatrenie 11.1.1	13	13	11	2	1	0	1	0	0
Opatrenie 11.1.2	1	1	1	0	0	0	0	0	0
Spolu	14	14	12	2	1	0	1	0	0

Časový horizont čerpania zdrojov (tis. €)									
Rok	Oprávnené náklady spolu	Verejné zdroje						Súkromné zdroje	EIB
		Verejné zdroje spolu	Fond EÚ	Národné verejné zdroje					
				Národné verejné zdroje spolu	Štátny rozpočet	Regionálne zdroje	Miestne zdroje		
A=B+H+CH	B=C+D	C	D=E+F+G	E	F	G	H	CH	
2025	3,25	3	3	0	0	0	0	0	0
2026	3,50	4	3	1	0	0	0	0	0
2027	3,50	4	3	1	0	0	0	0	0
2028	3,50	4	3	1	0	0	0	0	0
2029	0,25	0	0	0	0	0	0	0	0
2030	0,00	0	0	0	0	0	0	0	0
2031	0,00	0	0	0	0	0	0	0	0
2032	0,00	0	0	0	0	0	0	0	0
2033	0,00	0	0	0	0	0	0	0	0
2034	0,00	0	0	0	0	0	0	0	0
Spolu	14,00	14	12	2	1	0	1	0	0

Zdroje financovania EÚ v 2021 - 2027

Operačný program Slovensko
 Plán obnovy a odolnosti
 Nórske fondy

...

Ciele PD SR

Cieľ politiky	Oblasť podpory
1. Inteligentnejšia Európa	Podpora opatrení na rozšírenie výskumných a inovačných kapacít a využívania pokročilých technológií
	Modernizácia poskytovania verejných služieb
	Podpora budovania inteligentných regiónov a miest
	Podpora digitálnej pripojiteľnosti
	Posilnenie rastu a konkurencieschopnosti najmä malých a stredných podnikov, vrátane produktívnych investícií
	Podpora malého a stredného podnikania
	Internacionalizácia malého a stredného podnikania
	Podpora sieťovania podnikateľských subjektov
	Rozvoj zručností pre inteligentnú špecializáciu, priemyselnú transformáciu a podnikanie – ľudské zdroje pre inovatívne Slovensko a EÚ
	Podpora kvality terciárneho vzdelávania orientovaného na pracovný trh
4. Sociálnejšia Európa	Digitálne a podnikateľské zručnosti
	Adaptabilný a prístupný trh práce
	Kvalitné inkluzívne vzdelanie
	Záruka pre mladých



	Aktívne začlenenie a dostupné služby
	Potravinová a materiálna deprivácia
	Sociálne inovácie a experimenty
	Budovanie administratívnych a analyticko-strategických kapacít miestnych a regionálnych orgánov
	Prevenencia negatívnych spoločenských javov a vytváranie bezpečného fyzického prostredia obcí, miest a regiónov
5. Európa bližšie k občanom	Regionálna a miestna infraštruktúra pre pohybové aktivity a voľný čas
	Zlepšovanie manažmentu, služieb a infraštruktúry podporujúcich kultúrne dedičstvo, komunitný rozvoj a udržateľný cestovný ruch
Fond spravodlivej transformácie (FST)	Umožniť regiónom a ľuďom riešiť sociálne, zamestnanecké, hospodárske a environmentálne vplyvy prechodu k cieľu Únie v oblasti klímy a klimaticky neutrálneho hospodárstva do roku 2050 na základe Parížskej dohody

Zdroj: Oznámenie o strategickom dokumente, Partnerská dohoda 2021 - 2027, s.7 - 8, 2020.

Finančné zabezpečenie phrsr

Finančné vyčíslenie jednotlivých aktivít sa v PHRSR uvádza pri väčšine opatrení a aktivít, potrebných na naplnenie cieľov programu. Tie sú stanovené odhadom, konečné rozpočty budú súčasťou vykonávacích plánov. Pri schvaľovaní financovania jednotlivých úloh, vyplývajúcich z aktivít, sa bude prihliadať na ich dôležitosť a dopad na hospodársky a sociálny rozvoj obce. Viaceré úlohy sa môžu realizovať v rámci bežnej prevádzky samosprávy, mnohé však vyžadujú náročnejšie finančné a personálne zdroje a spoluprácu s inými subjektami.

Potenciálne zdroje na realizáciu opatrení a úloh PHRSR sú:

- vlastné zdroje – rozpočet obce,
- bankové úvery,
- štátne dotácie z účelových fondov,
- dotácie z výťažku lotérií,
- financie z Národných Projektov (MPSVR, úrady práce sociálnych vecí a rodiny),
- štrukturálne a fondy,
- nadácie, neinvestičné fondy,
- účelové fondy zahraničných zastupiteľstiev v SR (holandské, americké, kanadské,...),
- Svetová banka,
- sponzoring podnikateľov, firiem, bankového sektora, súkromných osôb,
- združovanie prostriedkov verejnej a neverejnej sféry, atď.,

Štruktúra uvedených zdrojov bude závisieť na aktuálnej finančnej situácii obce ako aj na spoločensko-ekonomických podmienkach.



10 ZÁVER

PHRSR obce Krásna Ves je strategický strednodobý dokument, ktorý určuje víziu rozvoja obce, prioritné rozvojové oblasti a strategické ciele ich naplnenia. Tento dokument je základným východiskom pre spracovanie ďalších materiálov rozvoja jednotlivých oblastí života obce.

PHRSR je otvoreným dokumentom, ktorý bude vyhodnocovaný a aktualizovaný na zasadnutiach obecného zastupiteľstva podľa potreby.

Predmetný PHRSR obce Krásna Ves bol schválený na zasadnutí obecného zastupiteľstva dňa:

30.05.2025 UOZ č. 134/2025

.....
pečiatka obce

Ing. Milan Došek, v.r.
.....

starostka obce



11 POUŽITÁ LITERATÚRA

1. Partnerská dohoda 2021 - 2027
2. Zmluva o fungovaní Európskej únie
3. Rámcový dohovor OSN o zmene klímy (1994)
4. Kjótsky protokol k Rámcovému dohovoru OSN o zmene o zmene klímy (1997)
5. Agenda 2030 pre udržateľný rozvoj
6. Ciele politiky EÚ v programovom období 2021 – 2027
7. Národný program reforiem Slovenskej republiky (2018, 2019, 2020)
8. Programové vyhlásenie vlády Slovenskej republiky na obdobie rokov 2020 – 2024
9. Národná stratégia regionálneho a územného rozvoja Slovenskej republiky do roku 2030 (2017)
10. Konceptia územného rozvoja Slovenska 2001 – v znení KURS 2011 – zmeny a doplnky č. 1 KURS 2001
11. Národný infraštruktúrny plán Slovenskej republiky na roky 2018 – 2030, (2017) 11
12. Zelenšie Slovensko – Stratégia environmentálnej politiky Slovenskej republiky do roku 2030 (Envirostratégia 2030)
13. Strategický plán rozvoja dopravy SR do roku 2030 (2016)
14. Akčný plán rozvoja elektromobility v Slovenskej republike (2019)
15. Pozičný dokument Európskej komisie k Partnerskej dohode a programom SR na roky 2014 - 2020
16. Stratégia financovania Európskych štrukturálnych a investičných fondov pre programové obdobie 2014 - 2020
17. Integrovaný regionálny operačný program „IROP“
18. RIÚS TNSK 2014-2020
19. Program hospodárskeho rozvoja a sociálneho rozvoja samosprávneho kraja (PHSR TNSK),
20. Konceptia územného rozvoja Slovenska 2001, aktualizácia 2010,
21. Národný program reforiem, máj 2012,
22. Návrh základných princípov na prípravu Partnerskej dohody Slovenskej republiky na programové obdobie 2014 – 2020,
23. Stratégia rozvoja dopravy SR do roku 2020, 2010,
24. Program odpadového hospodárstva na roky 2011 - 2015,
25. Stratégia Slovenskej republiky pre integráciu Rómov do roku 2020
26. Revidovaný národný akčný plán Dekády začleňovania rómskej populácie 2005 - 2015 na roky 2011 – 2015
27. 2. etapa Programu podpory zdravia znevýhodnených komunít na Slovensku na roky 2009 – 2015
28. Konceptia výchovy a vzdelávania rómskych detí a žiakov vrátane rozvoja stredoškolského a vysokoškolského vzdelávania
29. Stratégia EÚ 2020 - cieľ: konkurencieschopnosť, zamestnanosť a hospodársky rast
30. Spoločný strategický rámec EK, marec 2012,
31. Nariadenia EK (Všeobecné nariadenie, nariadenie k fondom),
32. CENTROPE – Správa o regionálnom rozvoji, 2012,
33. CENTROPE – Nástroj na hodnotenie potrieb infraštruktúry – podpora konkurencieschopného regionálneho rozvoja (INAT),
34. CENTROPE – Stratégia ľudského kapitálu,
35. CENTROPE – Stratégia v oblasti vedomostného regiónu,
36. CENTROPE – Stratégia v oblasti priestorovej integrácie a Akčný plán 2013+,
37. CENTROPE – Stratégia v oblasti kultúry a cestovného ruchu 2013+,
38. Pozičný dokument Európskej komisie k Partnerskej dohode a programom SR na roky 2014 - 2020
39. Stratégia financovania Európskych štrukturálnych a investičných fondov pre programové obdobie 2014 - 2020
40. Integrovaný regionálny operačný program „IROP“ Národný strategický referenčný rámec 2007-2013.
41. Program hospodárskeho a sociálneho rozvoja Trenčianskeho samosprávneho kraja.
42. Zákon č. 539/2008 Z.z. o podpore regionálneho rozvoja, v znení neskorších predpisov.
43. Zákon č. 369/1990 Z.z. o obecnom zriadení, v znení neskorších predpisov.
44. Zákon č. 303/1995 Z.z. o rozpočtových pravidlách, v znení neskorších predpisov.
45. Zákon č. 482/2003 Z.z. o štátnej pokladnici.
46. Zákon č. 193/2001 Z.z. o podpore na zriadenie priemyselných parkov,
47. Zákon č. 156/2003 Z.z. ktorým sa mení a dopĺňa zákon č. 193/2001 Z.z. o podpore na zriadenie priemyselných parkov.
48. VEDA. Encyklopédia Slovenska. VI zv. Veda, Bratislava, 1982.
10. JAROŠ, J. Tectonic styles of the homelands of superficial nappes. Rozpravy ČASV, Řada matematických a přírodných věd, roč. 81, seš. 6, Academia Praha, 1971.
11. LUKNIŠ, M. A KOL. Slovensko – Príroda. Vyd. Obzor, Bratislava, 1972.
12. MAZÚR, M., LUKNIŠ, M. Regionálne geomorfologické členenie SSR, Geogr. Čas., 30, 2, Bratislava, 1978.
13. UPSVAR. Štatistiky Úradu práce, sociálnych vecí a rodiny 1999 – 2004.
14. Interné materiály obce Krásna Ves .
15. Sociologický ústav Slovenskej akadémie vied, REGIONÁLNY ROZVOJ SLOVENSKA VÝCHODISKÁ A SÚČASNÝ STAV , Editori: Mgr. Lubomír Falt'an, CSc., Doc. PhDr. Ján Pašiak, PhD. 2004, 88 s.
16. Ministerstvo životného prostredia Slovenskej republiky. Národná stratégia ISPA Slovenskej republiky: životné prostredie, Október 2000.
17. STREDOSLOVENSKÉ VYDAVATEĽSTVO. Vlastivedný zborník IV. Bratislava. 1961.
18. STREDOSLOVENSKÉ VYDAVATEĽSTVO. Vlastivedný zborník XI. Bratislava. 1972.
19. BIELY, A. et al. Geologická stavba. In Atlas krajiny Slovenskej republiky [online]. 2004.
20. LUKNIŠ, M. Reliéf. In LUKNIŠ, M. et al. Slovensko 2 : Príroda. 1972.
21. HRAŠŇA, M., KLUKANOVÁ, A. Inžinierskogeologická rajonizácia. In Atlas krajiny Slovenskej republiky [online]. 2004.
22. MAZÚR, E., LUKNIŠ, M.. Geomorfologické jednotky. Mapa 1:500 000. In Atlas SSR. 1980.



23. MAZÚR, E., ČINČURA, J., KVITKOVIČ, J. Geomorfológia. Mapa 1:500 000. In Atlas SSR. 1980.
24. <http://www.statistics.sk/mosmis/run.html>
25. <http://www.fns.uniba.sk/zp/knihy/index.htm>
26. Jozef Jakál, Geografický ústav SAV, Štefánikova 49, 814 73 Bratislava, Slovensko KRASOVÉ FORMY A ICH VÄZBA NA VLASTNOSTI RELIÉFU A KLÍMY V ZÁPADNÝCH KARPATOCH
27. <http://www.agroporadenstvo.sk/rv/poda/>
28. <http://web.tuke.sk/fberg-kgp/spis/geologia.htm>
29. <http://oldwww.fns.uniba.sk/~krg/prilohy/kgamr/2004/podnedruhy1.htm>
30. Nábělek, F. (1979): Encyklopédia Slovenska, SAV, Bratislava
31. Kolektív, 2000: Morfogenetický klasifikačný systém pôd Slovenska. VÚPOP, Societas
32. Pedologica Slovaca, Bratislava, s. 74
33. Mazúr, E. (1980): Atlas SSR, SAV, Bratislava - kapitola pôdy
34. Minár, J. a kolektív (2001): Geografické spektrum 3. PRIF UK Bratislava
35. <http://www.mineraly.sk/>
36. Bizudová, M. 1993. Geomorfológia. 1. vyd. Bratislava: UK Bratislava, 1993. 228 s. -
37. Lukniš, M. 1972. Slovensko príroda. 1. vyd. Bratislava: Obzor, 1972. 920 s. -
38. Ciesarič, M. 1994. Geológia. Vysokoškolské skriptá. 1. vyd. Ž. n. Hronom: LF: Katedra prírodného prostredia, 1994. 255 s. ISBN 80-228-0345-6 -
39. Čerman, R. 2003. Zemepisný atlas SR. 1. vyd. Bratislava: Mapa Slovakia Bratislava, s.r.o. , 2003. 96 s. ISBN 80-8067-006-4 -
40. Kolník P., 2001, Cestovný lexikón Slovenskej republiky, Bratislava, Vydavateľstvo Astor Slovakia, 212,
41. Plesník P., a kol. 1989, Malá slovenská vlastiveda, Bratislava, Vydavateľstvo Obzor, 91, 135, 222, 223,
42. www.statistics.sk
43. Jurko, A., 1958: Pôdne ekologické pomery a lesné spoločenstvá Podunajskej nížiny. Vydavateľstvo SAV, Bratislava, 264 s.
44. Lukniš, M. (ed.), Bako, J., Berta, J., Ferienc, O., Feriencová-Masárová, Z., Fusán, O., Futák, J., Hejný, S., Jurko, A., Kurpelová, M., Mičian, L., Michalko, J., Petrovič, Š., Schmidt, Z., Šimo, E., Vilček, F., Zaťko, M., 1972: Slovensko 2. Príroda. Obzor, Bratislava, 920 s.
45. Lukniš, M., Plesník, P., 1961: Nížiny, kotliny a pohoria Slovenska. Osveta, Bratislava, s. 7-50.
46. Mazúr, E., Lukniš, M., 1980: Geomorfologické jednotky. In: Mazúr, E. et al., 1980: Atlas SSR. Vydavateľstvo SAV, Bratislava, s. 55.
47. Michalko, J., Magic, D., Berta, J., 1986: Geobotanická mapa ČSSR, textová časť. Vydavateľstvo SAV, Bratislava, 160 s.
48. Plesník, P. et al., 1989: Malá slovenská vlastiveda. Vydavateľstvo Obzor, Bratislava, s. 296-297.
49. Ružičková, H., Halada, L., Jedlička L., Kalivodová, E., 1996: Biotopy Slovenska. Ústav krajinej ekológie Slovenskej akadémie vied, Bratislava, s. 104 - 109.
50. Vyhláška MŽP SR č. 24/2003 Z.z., ktorou sa vykonáva zákon č. 543/2002 Z. z. o ochrane prírody a krajiny.
51. Vyhláška MŽP SR č. 492/2006 Z.z., ktorou sa mení a dopĺňa vyhláška Ministerstva životného prostredia Slovenskej republiky č. 24/2003 Z. z., ktorou sa vykonáva zákon č. 543/2002 Z. z. o ochrane prírody a krajiny.
52. Zákon NR SR č. 543/2002 Z.z. o ochrane prírody a krajiny.
53. Slovensko II. (Príroda), kol. autorov, Obzor Bratislava, 1972
54. www.krasy-slovenska.sk
55. Alojz Čaputa, Juraj Holčík a kol., 1982, www.szap.sk,
56. <http://svosmo.edupage.org/about/?subpage=1&>
57. http://www.mesa10.sk/index.php?action=module&id=modcontent&content_id=261
58. <http://tlacovespravy.wordpress.com/2012/06/01/prieskum-sport-v-zivote-mladych-europanov>
59. <http://www.nocka.sk/uploads/fd/c5/fdc56b5295544adb7e3625632921405f/4-monitoring-vysledkov-kp-2005-2008-no6-7-2009.pdf>
60. <http://www.tophotelierstvo.sk/domaci-cestovny-ruch/turizmus/hotelierstvo-v-e-a-na-slovensku/>
61. NSRR, 2011
62. <http://www.soprs.sk/>
63. naseobce.sk
64. Štatistický úrad, DataCubes,
65. Encyklopédia Slovenska, Veda 1983.,
66. Kraje a okresy Slovenska, Q111 1997.,
67. Komplexná charakteristika a hodnotenie vplyvov na ŽP vrátane zdravia, 2008
68. <http://www.sodbtn.sk/>
69. www.agroporadenstvo.sk, 12.8.2021
70. <https://sk.wikipedia.org/>
71. <http://www.mineraly.sk/>
72. <http://www.podnemapy.sk>
73. <http://geografia-sk.blogspot.com/>
74. <https://www.meteoblue.com/sk>
75. <https://www.slovensko.sk/sk/lokality/>
76. <http://www.podnemapy.sk/>
77. ÚPN VÚC Trenčiansky kraj,
78. <https://apl.geology.sk/radio/>
79. <https://www.krasnaves.sk/>
80. PHRSR, 2015
81. <https://www.shmu.sk>
82. zsisov.edupage.org/text30/



Zoznam skratiek

PHRSR	Program hospodárskeho rozvoja a sociálneho rozvoja
OcÚ	obecný úrad
OZ	obecné zastupiteľstvo
PD	partnerská dohoda
M	ÚSES - miestny územný systém ekologickej stability
PZI	priame zahraničné investície
RO	rozpočtové organizácie
KZ	kód zdroja



**Program hospodárskeho rozvoja a sociálneho rozvoja
Obce Krásna Ves
Programovacie obdobie 2025 - 2034
2025**

SCARABEO-SK ,s.r.o., Povstalecká cesta 16, 974 09 Banská Bystrica

e-mail: hronec.scarabeus@gmail.com
tel.: 0907 439 224